


# El Retiro

Mapa de Google  
para  
El Retiro  
37°20'16.3"N  
4°12'53.8"W

El Retiro  
Cortijo Zamorano  
2 Palancar  
Algarinejo  
Granada  
Andalusia 18280  
Whatsapp +34 711 013 362

Mapa de Google para  
Meson Paquita 37°19'09.1"N 4°11'33.7"W



GR-5400

1

'Meson Paquita' Palancar, Algarinejo,  
Gire enfrente aquí  
(donde están los contenedores de basura)



N321

2

Aproximadamente 1 km más adelante,  
después de cruzar un puente, gire a la  
izquierda, frente a esta granja en la  
parada de autobús




3

Inmediatamente después de pasar el  
Parada de autobús, toma la bifurcación a  
la derecha. ¡Cuidado con la zanja! (Seguir  
en esta pista hasta las 7).




4

1 km Reduzca la velocidad para los  
perros, siga la pista a la derecha con la  
granja (ver foto) a su izquierda. La pista  
gira a la izquierda justo DESPUÉS de la  
granja. (Mire para una señal a El Retiro)



5

Deberías ver esto en tu espejo, pasado  
la granja. (¡Posiblemente no el caballo!)  
Sigue la pista principal



6

La pista gira a la izquierda en esta  
esquina, Sigue subiendo... Ignora  
cualquier pista a la izquierda. Sigue la  
carretera principal...



7

Tan pronto como la carretera se nivele,  
mire a la derecha, puedes ver la casa!  
Luego tome la siguiente a la derecha



8

Estacionamiento: Pase la casa,  
continuar en la pista y estacionar en la  
ambos lados del círculo de trilla.