

wonen en typering kwartieren

H gevarieerde wijk
 kleine bebouwing, kleine groen omgeving

gevarieerde wijk
H

4 gevarieerde wijk
 appartementen in de woonwijken omgeving

gevarieerde wijk
4

A gevarieerde wijk
 woningen met podium en stijl (opdrachtgever naburen)

gevarieerde wijk
A

8 gevarieerde wijk
 kleine woningen in bestaande bebouwing

gevarieerde wijk
8

3 gevarieerde wijk
 bestaande bebouwing

gevarieerde wijk
3

5 gevarieerde wijk
 kleine bebouwing met een woonwijken omgeving

gevarieerde wijk
5

9 gevarieerde wijk
 bestaande bebouwing

gevarieerde wijk
9

7 gevarieerde wijk
 kleine bebouwing met andere functies (onder verloop)

gevarieerde wijk
7

2 gevarieerde wijk
 kleine bebouwing met woonwijken omgeving

gevarieerde wijk
2

6 gevarieerde wijk
 kleine bebouwing met een woonwijken omgeving

gevarieerde wijk
6

B gevarieerde wijk
 kleine bebouwing met een woonwijken omgeving

gevarieerde wijk
B

V gevarieerde wijk
 kleine bebouwing met een woonwijken omgeving

gevarieerde wijk
V



- parkkwartier, bestaande bebouwing
- parkkwartier, nieuwe bebouwing
- stationskwartier, bestaande bebouwing
- stationskwartier, nieuwe bebouwing
- waterkwartier, bestaande bebouwing
- waterkwartier, nieuwe bebouwing
- hart, bestaande bebouwing
- hart, nieuwe bebouwing

werken, bedrijvigheid en voorzieningen



routes en verbindingen

2  open wijk
terreine dat geschikt is voor

verkeers en recreatie
open wijk 2 

5  open wijk
geen verbinding met andere open wijk

verkeers en recreatie
open wijk 5 

H  open wijk
naast de open wijk

verkeers en recreatie
open wijk H 

7  open wijk
naast de open wijk

verkeers en recreatie
open wijk 7 

4  open wijk
naast de open wijk

verkeers en recreatie
open wijk 4 

8  open wijk
naast de open wijk

verkeers en recreatie
open wijk 8 

A  open wijk
naast de open wijk

verkeers en recreatie
open wijk A 

V  open wijk
naast de open wijk

verkeers en recreatie
open wijk V 

3  open wijk
naast de open wijk

verkeers en recreatie
open wijk 3 

10  open wijk
naast de open wijk

verkeers en recreatie
open wijk 10 

6  open wijk
naast de open wijk

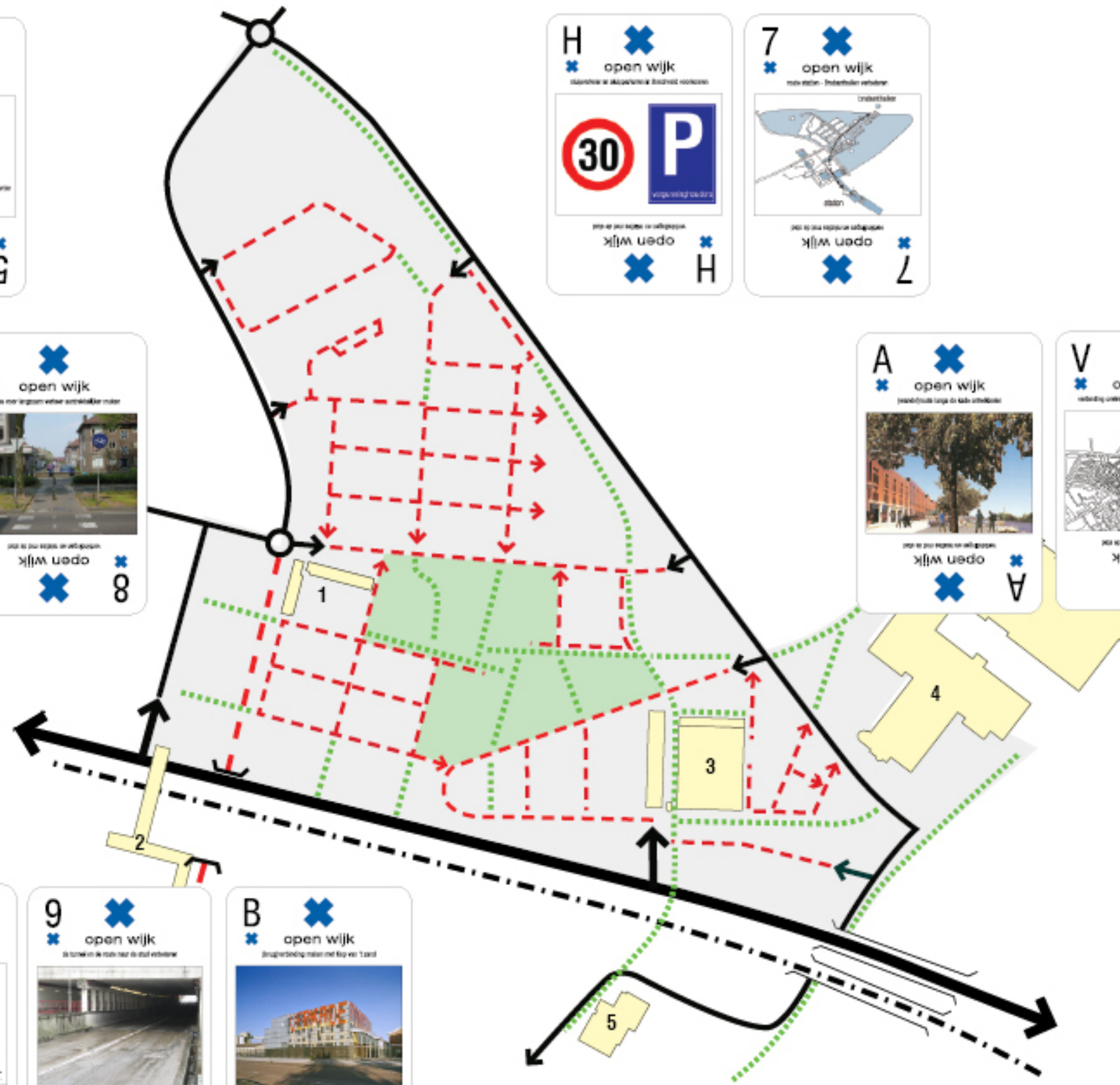
verkeers en recreatie
open wijk 6 






9  open wijk
naast de open wijk

verkeers en recreatie
open wijk 9 

B  open wijk
naast de open wijk

verkeers en recreatie
open wijk B 



- 1. winkelcentrum
- 2. station
- 3. Grasso
- 4. Brabanthallen
- 5. Verkadefabriek
-  verbinding op stadsniveau
-  verbinding op wijkniveau
-  verbinding op buurtniveau
-  verbinding langzaam verkeer
-  hart, bestemmingsverkeer

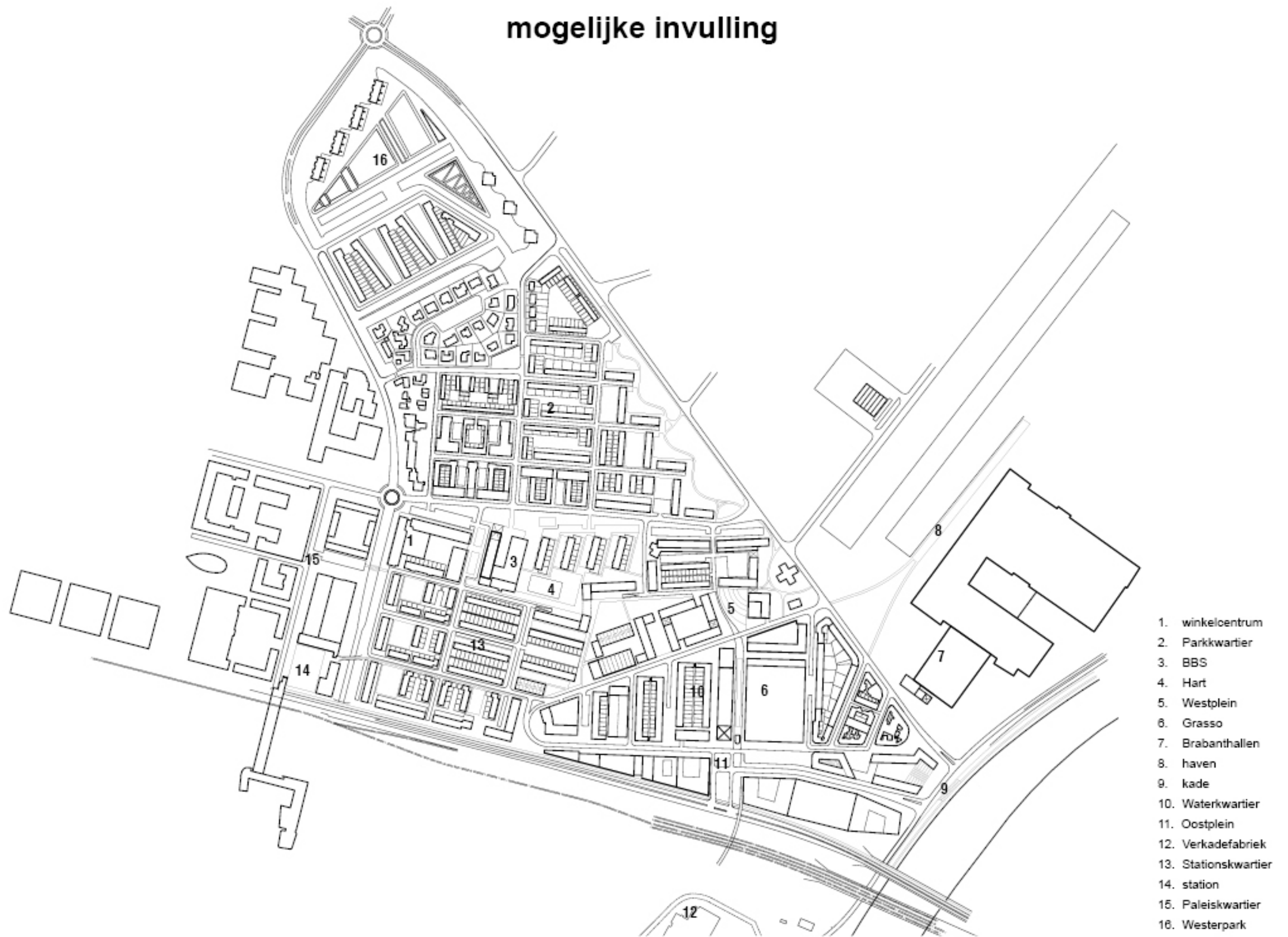
openbare ruimte en groen



plankaart bestaande situatie



mogelijke invulling



bebouwingshoogte



waardering bestaande bebouwing



1 winkelcentrum



2 Parousia



3 overpad



4 bestaande hallen



5 muur / constructie



waardering bebouwing

- buiten plangebied
- behouden
- zo mogelijk in te passen
- slopen



6 blokken copernicuslaan



7 pk14 (kan lang worden behouden)



8 grasso



9 verdeelhuis inpakken



10 hal EKP

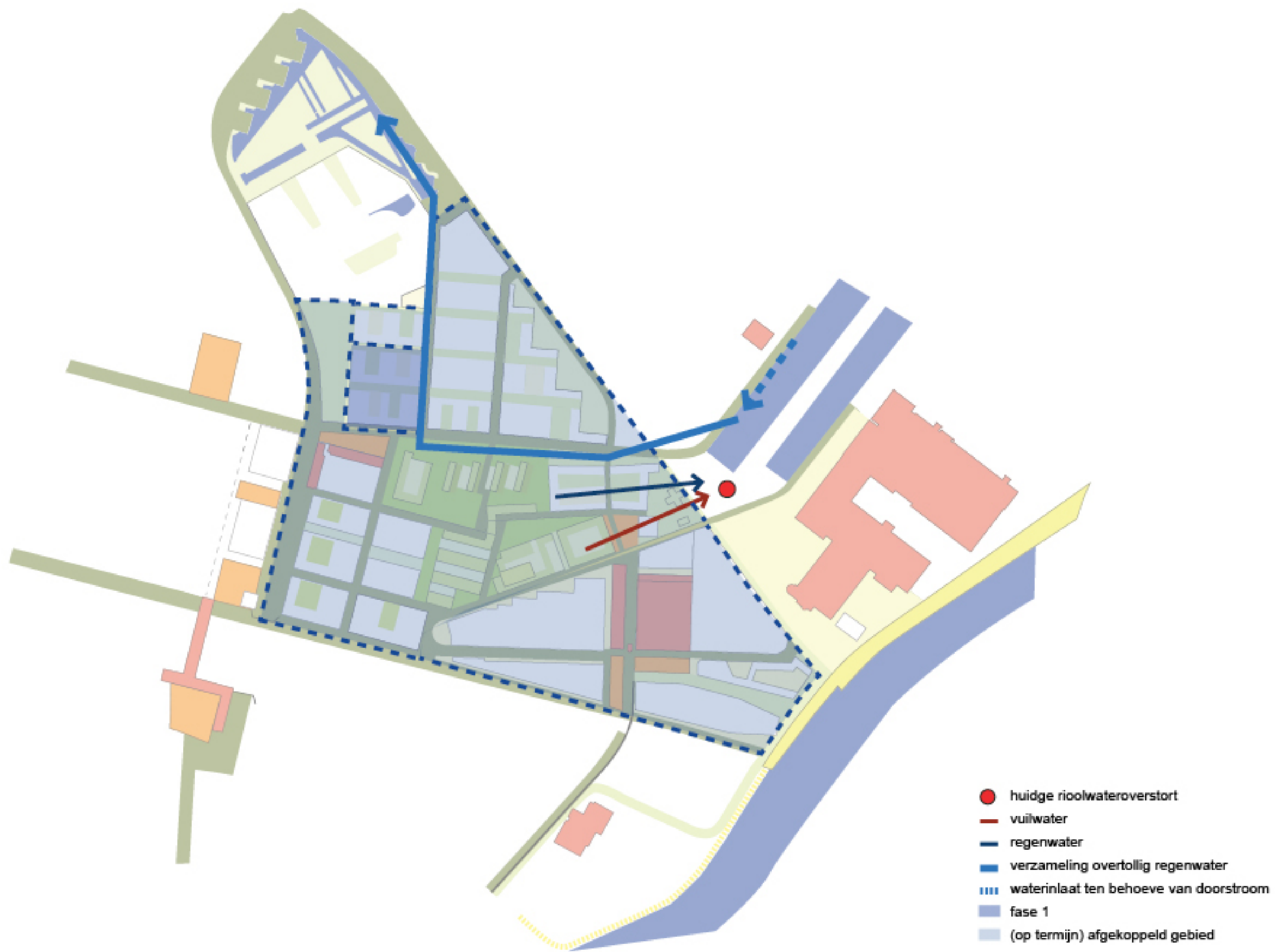
speelplekken



hondenuitlaatplekken



waterhuishouding



Literatuurlijst Wijkplan Boschveld

(niet limitatief)

Vernieuwing Boschveld projectdefinitie "alle troeven in eigen hand", Tarra	juni 2007
Inventarisatie en analyserapport Boschveld " 'n veerkrachtig Boschveld" , Prisma Brabant	sept 2006
Stedenbouwkundige randvoorwaarden bouwplan A fase 1, Tarra	2007
Sociale visie Boschveld "De krachten bundelen", Companen	juni 2007
WMO beleid "Meedoen en erbij horen", gemeente 's Hertogenbosch	2007
"Op weg naar een sociale wijkvisie, OBB/Helma Hurkens	nov 2005
Stedelijk Begeleidingsplan Herstructurering, gemeente 's Hertogenbosch	2004
Nota Wonen, gemeente 's Hertogenbosch	2007
Nota Hoogbouw, gemeente 's Hertogenbosch	mei 2003
Nota Detailhandel 2006-2010, gemeente 's Hertogenbosch	febr 2006
Beleidsplan Brede Bossche Scholen 2004-2010, gemeente 's Hertogenbosch	
Onderwijsbeleidsplan 2005-2010, gemeente 's Hertogenbosch	
Wijkspeelplan West, gemeente 's Hertogenbosch	2005
's Hertogenbosch Bereikbaar, gemeente 's Hertogenbosch	juni 2000
Ontwerp Koersnota Hoofdinfrastructuur, gemeente 's Hertogenbosch	2006
Vervolg Ontwerp Koersnota Hoofdinfrastructuur, gemeente 's Hertogenbosch	april 2008
Nota parkeernormen, gemeente 's Hertogenbosch	dec 2003
Fietsplan in uitvoering, gemeente 's Hertogenbosch	okt 2005
Onderzoek "Economische effecten van verkeersmaatregelen in en rond de binnenstad", gemeente 's Hertogenbosch	aug 2007
Waterplan, gemeente 's Hertogenbosch	2001
Ruimtelijke structuurvisie "stad tussen stromen", gemeente 's Hertogenbosch	2003
Ruimte voor kantoren, kantorenvisie 2004-2015, gemeente 's Hertogenbosch	dec 2004
Ruimte voor bedrijven, gemeente 's Hertogenbosch	dec 2004
Ontwikkelingsvisie stadscentrum, gemeente 's Hertogenbosch	2003
Ontwikkelingsvisie Brabanthallen, gemeente 's Hertogenbosch	2003
Raadsbesluit Gemeente 's Hertogenbosch reg. nr. 07.1151	
"Hoofdlijnen van beleid voor het wijkplan "Boschveld beweegt"	dec 2007

COLOFON

het wijkplan is een gezamenlijk product van:

Gemeente 's-Hertogenbosch
Wolvenhoek 1
postbus 12345
5200 GZ 's-Hertogenbosch
mail: jabu@s-hertogenbosch.nl
web: <http://www.s-hertogenbosch.nl>

Tarra architectuur & stedenbouw
brugstraat 33
5211 VS 's-hertogenbosch
tel: +31 (0) 73-6841448
fax: +31 (0) 73-6841453
mail: info@tarra.nl
web: <http://www.tarra.nl>

woningcorporatie Zayaz
Postbus 488
5201 AL 's-Hertogenbosch
tel: +31 (0) 73 - 648 24 00
fax: +31 (0) 73 - 648 24 99
mail: info@zayaz.nl
web: <http://www.zayaz.nl>

woningstichting BrabantWonen
Postbus 1703
5200 BT 's-Hertogenbosch
tel: +31 (0) 73 - 681 45 00
fax: +31 (0) 73 - 681 45 05
mail: info@brabantwonen.nl
web: <http://www.brabantwonen.nl>

en is tot stand gekomen in samenwerking met
het Onafhankelijke Buurtplatform Boschveld en de bewoners van Boschveld

februari 2009