

Aan: Gemeente Utrecht
Fabian Mol, projectleider via visiestadswater@utrecht.nl en f.mol@utrecht.nl
Cc: Martine Sluijter, Senior programmamanager Gebieden
Irmo Kaal, projectleider Omgevingsvisie Overvecht
Heleen Wijtmans, projectleider Centrum Overvecht

Utrecht, 1 januari 2023

Betreft: **Reactie op visie stadswater**

Geachte heer Mol,

Allereerst dank voor het uitstel dat wij hebben gekregen om een reactie te geven op de visie stadswater.

Algemeen

In het algemeen worden komend jaar verschillende visies uitgewerkt voor Overvecht. Kaderstellend wordt de Omgevingsvisie Overvecht waarin openbare ruimte, verdichting, groen en mobiliteit worden uitgewerkt. Daarnaast wordt een masterplan uitgewerkt voor Centrum Overvecht. En dan zijn er nog deelplannen voor onder andere de Noordelijke Randweg Utrecht (NRU) en wordt een speelruimtescan opgesteld.

Op pagina 5 van de (concept) visie stadswater staat:

"De gemeenteraad stelt deze visie vast als onderdeel van de 'Omgevingsvisie Utrecht'. In de Omgevingsvisie Utrecht staat al het gemeentelijke beleid over de fysieke leefomgeving. De 'Visie stadswater' valt onder het thematisch beleid."

Wij zien de visie stadswater als een onderdeel van de integrale ontwikkelingen in Overvecht (tot 2040) die samenkomen in de Omgevingsvisie Overvecht. Deze wordt in de loop van 2023 ontwikkeld en zal naar verwachting eind 2023 vastgesteld worden. Daarom is het nodig dat er afstemming komt bij de vaststelling van de visie Stadswater en de ontwikkeling van de Omgevingsvisie Overvecht, zodat de visie stadswater naadloos kan aansluiten op de andere visies voor Overvecht.

Verder staat op pagina 5 van de (concept) visie stadswater:

"Utrecht wil een stad zijn waarin gezond stedelijk leven voorop staat.

....

Utrechters vinden het fijn om op en aan het water te verblijven. Het biedt goede mogelijkheden voor ontspanning, exploitatie, sport en recreatie. Tijd en ruimte om op en in het water plezier te hebben, maar ook om je terug te trekken en te genieten van natuur en rust.

....

Daarbij willen we het stadswater ook meer gebruiken om goederen per boot te verplaatsen.

....

We willen een stad zijn waar iedereen dichtbij huis verkoeling aan het water kan zoeken."

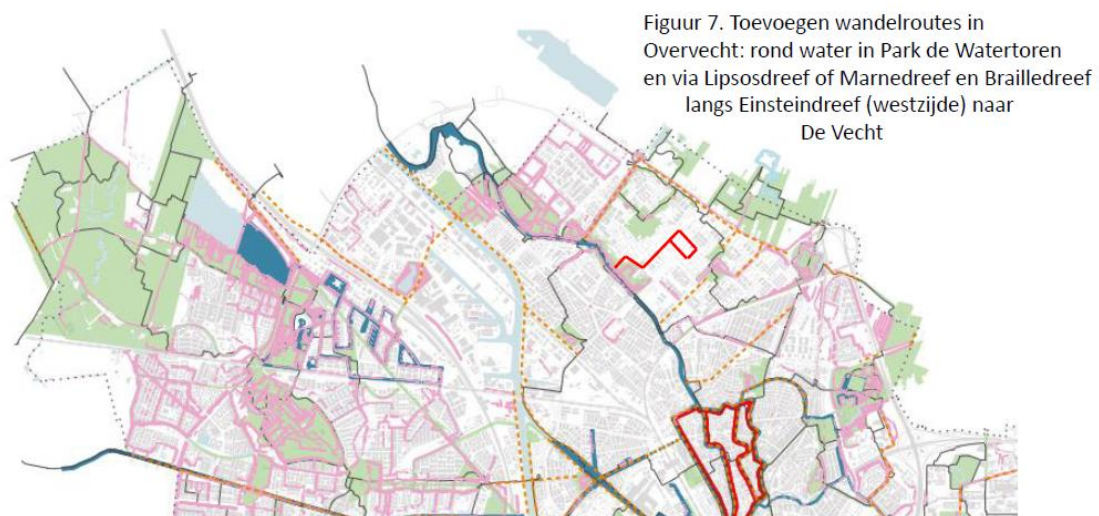
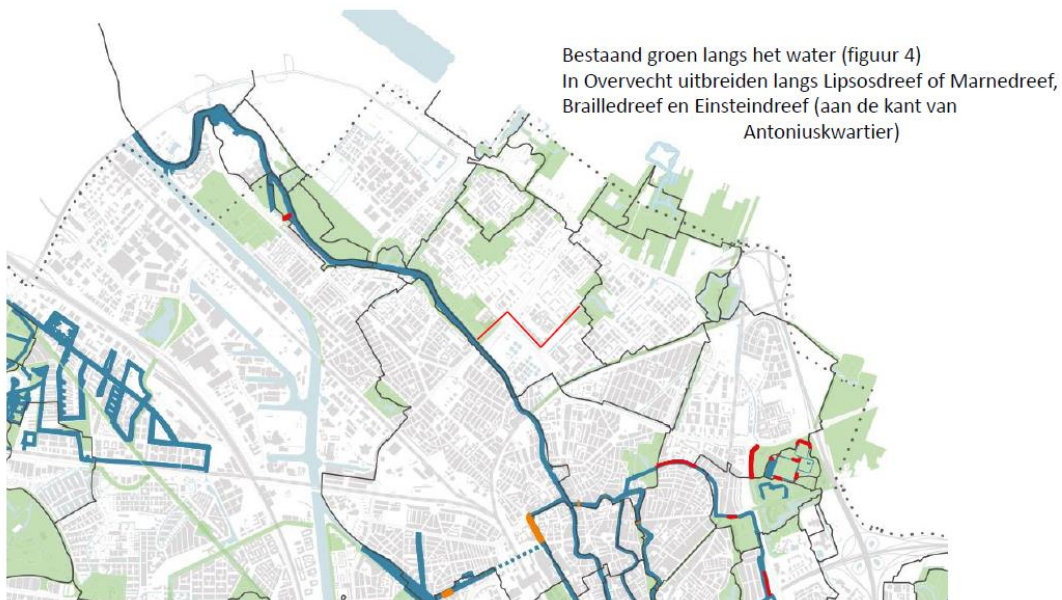
Voor Overvecht hebben wij de volgende inhoudelijke reacties:

Wandelroutes

Op pagina 18 e.v. worden wandelroutes langs het stadswater beschreven.

"De wandelroutes langs het water heten in het beleid van gemeente groen-blauwe verbindingen. Deze verbindingen zijn belangrijk voor de gezondheid en verkoeling. Daarnaast zijn deze verbindingen van groot belang voor de natuur zelf, de biodiversiteit en ecologie."

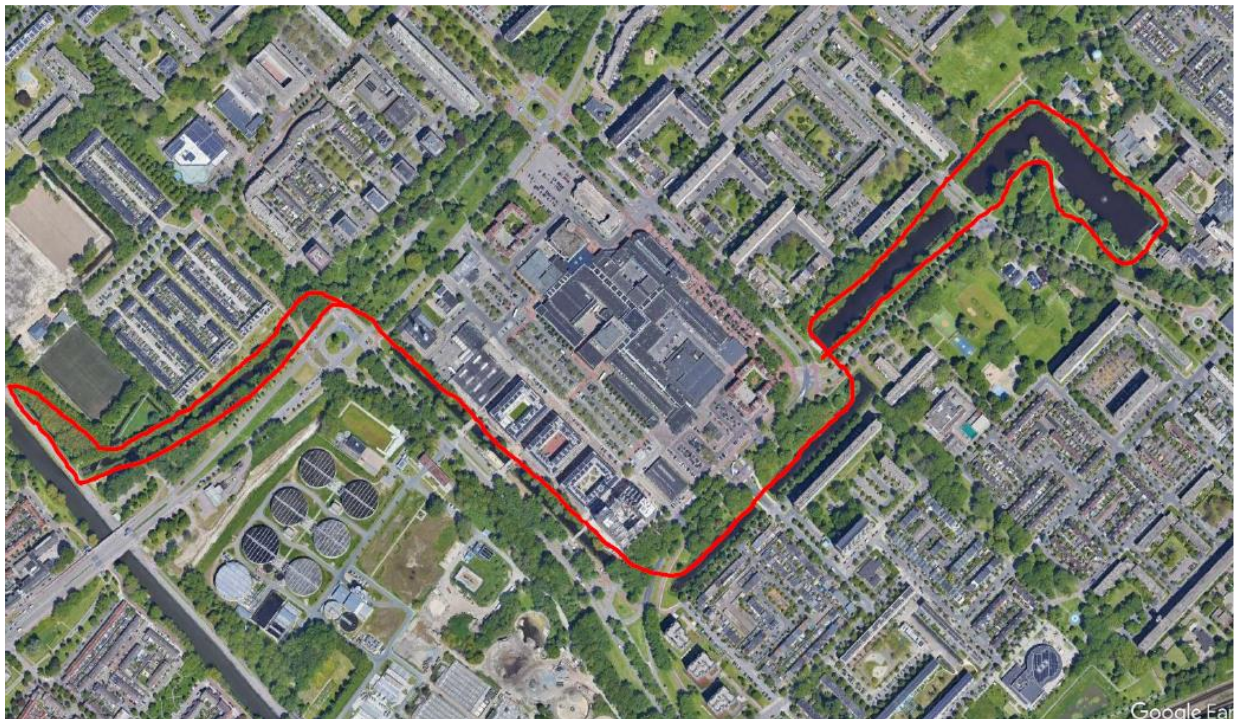
Overvecht kenmerkt zich door veel kwalitatief groen én veel (stads)water. Veel ommetjes in de wijk lopen door het groen en langs het water. Het is opmerkelijk dat met name in Overvecht-Zuid nauwelijks wandelroutes zijn beschreven, terwijl het Park de Watertoren een grote vijver heeft en er diverse blauwe verbindingen zijn met interessante oevers. Wij stellen voor de onderstaande routes op te nemen in de kaarten. Dit kan dan in de Omgevingsvisie verder uitgewerkt worden.



De wandelroute die in de visie ontbreekt is een rondje om het water Park de Watertoren, via water langs Lipsosdreef (of Marnedreef) en Zamenhofdreef naar het water langs de

Brilledreef (bij Centrum Overvecht), oversteken en dan langs het water in de groenstrook tussen Einsteindreef en Antoniuskwartier naar de Vecht.

De visualisatie met Google Earth toont de route:



Mobiliteit

Er zou een ligplaats (steiger) voor een fiets/voetgangersboot op de Vecht bij de Einsteindreef kunnen komen. Dit zou een bootverbinding kunnen worden tussen Kasteel Oud Zuylen via Fort aan de Klop en Centrum Overvecht (via eventueel nog een tussenstop) naar het Oude Stadscentrum van Utrecht. Dit zien wij graag opgenomen als mogelijkheid in de visie stadswater. Het kan verder uitgewerkt worden in het onderdeel Mobiliteitsplan voor Overvecht. De bootverbinding is een alternatief voor de bus en is ook goed voor recreatie.

Ligplaatsen

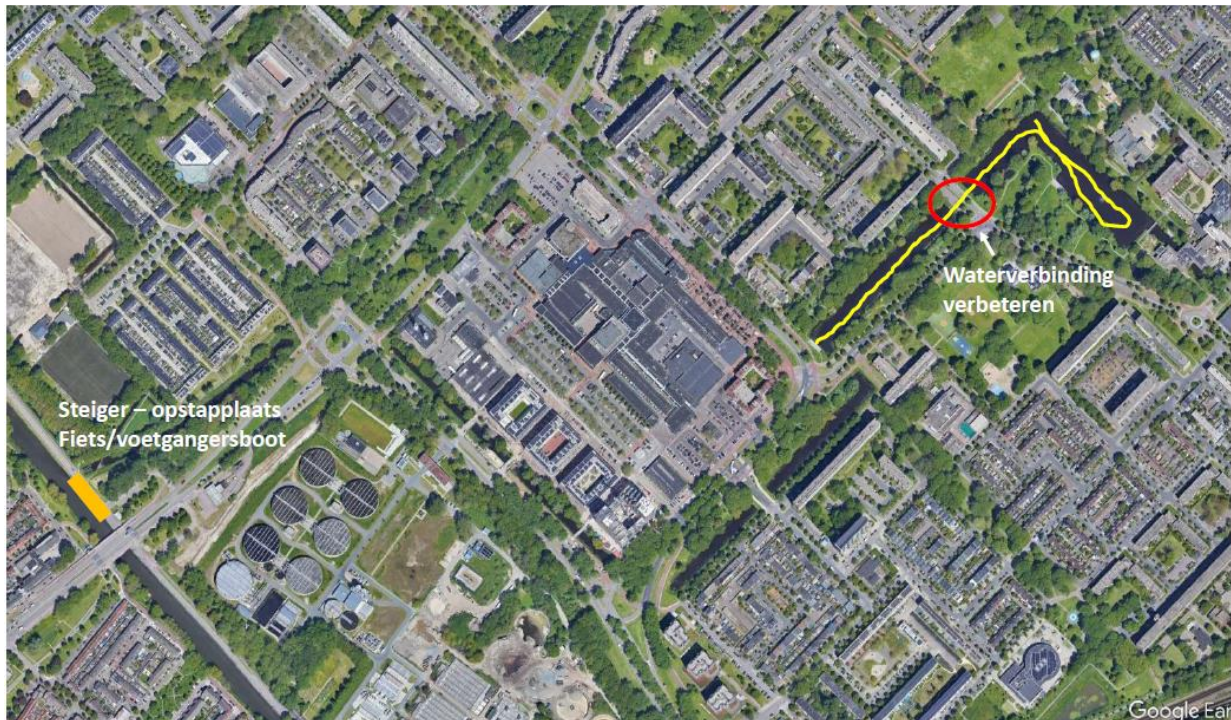
Waar voorheen de prostitutieboten lagen, kunnen recreatieve ligplaatsen op de Vecht gepland worden. Dat is ook goed voor economie van het toekomstig Centrum Overvecht.

Waterrecreatie

Er zijn mogelijkheden voor waterrecreatie met bijvoorbeeld waterfietsen, kano's en SUP's: in park de Watertoren en nabij Fort aan de Klop en/of Fort de Gagel. Dit zien wij graag uitgewerkt met belangengroepen en bewoners, niet alleen met exploitanten. Dit draagt dan bij aan voldoende draagvlak in de wijk voor dit plan. De mogelijkheid voor dergelijke recreatie zal vervolgens in de Omgevingsvisie verder uitgewerkt kunnen worden. Naast de wipkip, kleine speeltuintjes, spetterbadjes en trapveldjes in de wijk biedt dit niet alleen voor de kleintjes, maar ook voor jongeren in de wijk meer mogelijkheden voor buitenrecreatie.

Mogelijk kan de waterverbinding tussen de vijver in Park de Watertoren en het water langs de Marnedreef geoptimaliseerd worden. Het is dan nodig dit tevens in de Omgevingsvisie Overvecht uit te werken.

De visualisatie met Google Earth toont de mogelijkheden:



Graag vernemen we een reactie op onze inbreng.

Met vriendelijke groet,

Ad Tourné
Bewonersplatform Overvecht
Secretaris/penningmeester

Els Wegdam
Wijkplatform Overvecht
Vicevoorzitter/secretaris

p/a Costadreef 197, 3563 TG Utrecht
info@bewonersplatformovervecht.nl
www.bewonersplatformovervecht.nl

p/a Aleppodreef 3, 3564 XE Utrecht
info@wijkplatformovervecht.nl
www.wijkplatformovervecht.nl

Het Bewonersplatform Overvecht is een bundeling van actieve en betrokken bewoners in de wijk Overvecht. Het Bewonersplatform Overvecht is als stichting ingeschreven bij de KvK onder nummer 30201583

Wijkplatform Overvecht verbindt bewoners, gemeente, bedrijven en professionals. Wijkplatform Overvecht is als vereniging ingeschreven bij de KvK onder nummer 78322774