



Weidevogel resultaten 2022

agrarische bedrijven in Deurne/Bakel

Inhoud

Voorwoord.....	3
1. Resultaten deelnemende bedrijven	4
2. Trend	5
3. Vrijwilligers.	5
4. Locaties waar wordt beschermd	6
5. Landelijke trend.....	7
6. Contact info	8
Bijlagen: Foto's weidevogels en akkervogels	9

Voorwoord

Voor u ligt het resultaat van de Weidevogelbescherming over het jaar 2022, betreffende de legfels op de agrarische bedrijven uit Deurne e.o.

Weidevogelbescherming wordt in Noord-Brabant georganiseerd en gecoördineerd door het Brabants Landschap. Zij ondersteunen weer de groepen die in het veld actief zijn met het beschermen van de nesten van de weidevogels. Het meest voorkomend in de gemeente Deurne is de Kievit maar er zijn ook nesten van de scholekster, grutto, patrijs, wulp e.a.

Sinds 2006 zijn we in de gemeente Deurne actief met de bescherming van de weidevogels, met nu 14 tal vrijwilligers. Ongeveer 50 agrariërs werken nauw met ons samen. Indien weidevogels nestelen op locaties die ons nieuw zijn zoeken we contact met de eigenaar. In 2022 zijn er zodoende 4 nieuwe locaties bijgekomen.

Vanaf eind februari begin maart begint het seizoen tot ongeveer begin juni. We gaan iedere woensdag- en zaterdagvoormiddag kijken waar de weidevogels gaan nestelen. Als het nodig is, i.v.m. de bewerking van de akker, gaan we deze beschermen. We markeren deze nesten voor de boer of loonwerker met stokken, zodat ze om het nest heen kunnen werken of eventueel het nest kunnen verleggen. met of zonder hulp van de weidevogelgroep.

In 2022 hebben minder weidevogels zich genesteld (81 nesten versus een 100 tal afgelopen jaar). Het aantal weidevogels dat in februari naar geschikte locaties zocht was bijna 2X zoveel als vorig jaar. Echter door de wat late vorstperiode en uitermate droogte zijn veel weidevogels naar het zuiden c.q. kuststreken in het noorden doorgevlogen. De landelijke trend is stabiel daar in de kuststreken het weer wat natter en nagenoeg vorstvrij was.

De grootste populatie Kieviten zijn gevonden in mais- en aardappel- percelen in stroomgebieden langs de oude AA (Esdonk) en de Kaweische loop (De Schouw). In gebieden waar men overgegaan is naar graan, zijn geen weidevogels meer aangetroffen.

1. Resultaten deelnemende bedrijven

De gegevens van de weidevogels worden vastgelegd in een database, beheerd door Brabantslandschap. Alle gegevens worden middels een boerenland monitor app op een iPad/telefoon ingevoerd. Het betreft locatie legsel, soort, aantal, uitkomst, bouwgrond type, gewas e.a. Hieronder de legsels per bedrijf.

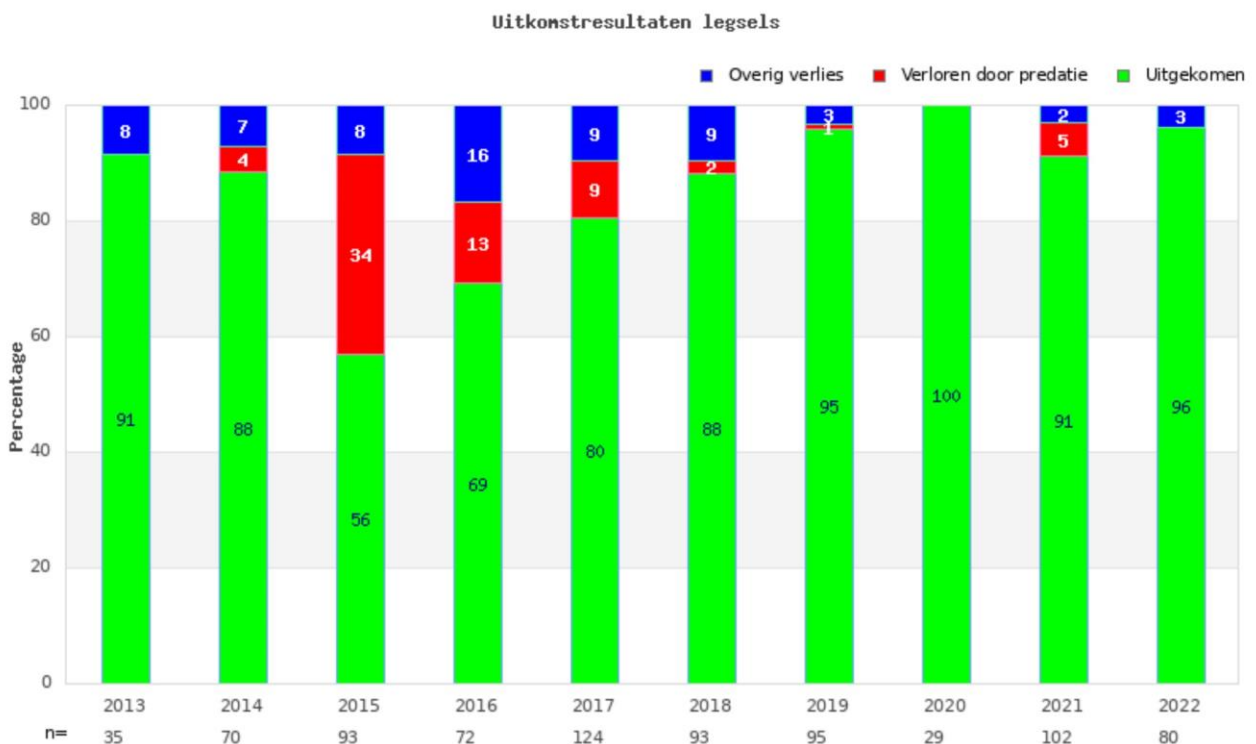
Adres		Locatie	Legsels	nest	ei	uit
esdonk 14	Vlierden	esdonk 14				
Bleijs 2	Deurne	Bruggenseweg/molenhof	Kievit	6	24	24
Paardekopweg 16	Deurne	no 7 halvemaanweg				
Halvemaanweg 23	Deurne	no4 halvemaanweg	Grutto	2	7	4
			Kievit	1	4	4
Eikhofweg 10	Vlierden	Eikhofweg				
Paardekopweg 9	Deurne	no2 halvemaanweg				
Vloeiweg 2	Vlierden	esdonk - witte huis				
halvemaanweg 40a	Deurne	no9 halvemaanweg				
paardekopweg 14	Deurne	no10 halvemaanweg				
Belgerenseweg 31	Vlierden	hazeldonkseweg 24/Astensche AA				
Heidveld 2	Bakel	Heidveld	Scholekster	1	4	4
			Kievit	2	8	8
Heibergweg 1	Brouwhuis	hoek waterstraat	Kievit	3	12	12
Halvemaanweg 40	Deurne	no5 halvemaanweg				
Belgerenseweg 25	Vlierden	Helmondseweg hoek Raktweg/Belgeren				
Schouw 14	Deurne	schouw/molenhof	Kievit	10	40	28
broekdijk 20	Nuenen	langs Esdonk 14/Biesdeel10				
hilakker 3	Bakel	langs molenhof	Kievit	3	12	12
bivakweg 6	Deurne	bivakweg/duifweg	Kievit	2	8	8
Schouw1	Bakel	Schouw/Heidveld	Kievit	1	4	4
Brouwhuisweg 36	Vlierden	waterstraat langs Berlo				
karnweg 2	Vlierden	esdonk-karnweg	Kievit	14	56	56
lupineweg 8	Deurne	lupine weg				
Voorpeelweg 29	Deurne	no7a halvemaanweg				
Leegveld 3	Deurne	Halvemaanweg 08				
Bosrandweg 3	Deurne	boven no1				
Esdonk 5	Vlierden	hoek binderendreef-grote bottel				
bankert 16	Milheeze	bankert/oude kerkbaan	Kievit	2	8	8
esdonk 8a	Vlierden	binderendreef tot rontonde				
Wittedijk 18	Deurne	no3 halvemaanweg	Kievit	2	8	8
Halvemaanweg 35	Deurne	no1 en 6 halvemaanweg				
hilakker 4a	Bakel	Hilakker-Schouw	Kievit	16	64	56
Raktseweg 8	Deurne	hoek raktweg-helmondseweg				
Molenhuisweg 10	Vlierden	achter zijn huis langs fietspad				
Vlierdenseweg 119	Vlierden	hoek esdonk-grotebottel				
Belgerenseweg 39	Vlierden	haamakker				
Heidveld 8	Bakel	Schouw	Kievit	7	28	22
Esdonk 16	Vlierden	Esdonk 16				
Kuundert 5	Bakel	Hilakker				
Waterstraat 5	Vlierden	bij huis waterstraat 5	Kievit	2	8	8
Belgerense weg	Vlierden	bij huis				
Esdonk 6	Vlierden	Bij Esdonk 15	Kievit	7	28	28
Zonnenwende 12	Deurne	snoertseplak				
			totaal	81	323	294

2. Trend

De trend wat betreft de weidevogels is stabiel. Het aantal nesten schommelt tussen de 80-100. In 2022 zijn er 2X zoveel weidevogels (ca. 250 max) waargenomen die een geschikte locatie zochten. Begin maart is dit aantal gedaald (ca. 150) vermoedelijk door de vorst en droogte zijn een aantal naar vorstvrije en nattere locaties getrokken.

De predatie neemt ook in enige mate af. Dit komt voornamelijk mede doordat actief in bepaalde gebieden op kraaien wordt gejaagd. De resterende predatie is voornamelijk door kraaien en kleinere roofdieren en huis/wilde katten.

Hieronder het trend diagram. n=aantal legsels dat beschermd is in een jaar



3. Vrijwilligers.

Onderstaande vrijwilligers hebben in 2022 meegewerkt:

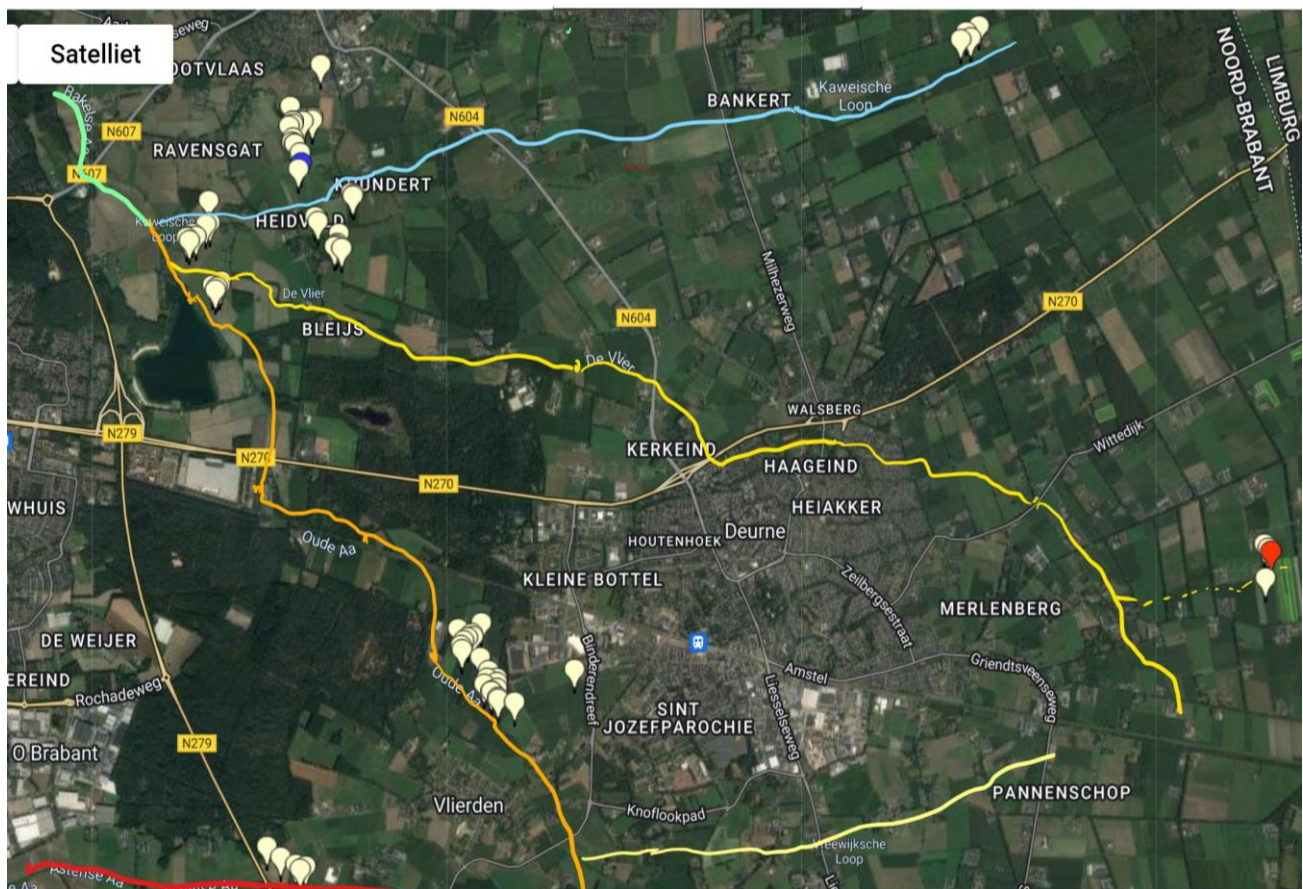
Rob Boesten, Tonnie van Duijnhoven, Piet Jegerings, Annie Joppe, Bert Joppe, Frans Mennen, Mikkie van Ooij, Sylvia Floor, Willij Aarts, Peter Verweijen, Peter Arts, Karen Feleus, Anita Berkvens, Hanny Hanssen, Annie van der Pol, Aad van der Pol en Anneque Lijkamp-Truyen.

4. Locaties waar wordt beschermd

Hieronder staan de locaties waar wordt beschermd. Rond de gele/blauwe/rode pins zijn de weidevogels in 2022 genesteld. Het zijn de stroomgebieden van de riviertjes in Deurne/Bakel:

- Astensche AA (rood)
- Oude AA (oranje)
- Kawaise loop (blauw)
- de Vlier (geel)
- Vreewijksche loop (licht geel)
- Sloot Vlier-Halvemaanweg (gestippeld geel)
- Bakelsche AA groen

De gele pins zijn kieviten, de blauwe scholeksters en de rode de grutto.



5. Landelijke trend

Over het algemeen werden er landelijk, per soort iets minder legsels gevonden in 2022. De tureluur is in uitzondering hierop (geen legsels in Deurne gevonden).

Zie het figuur hieronder.

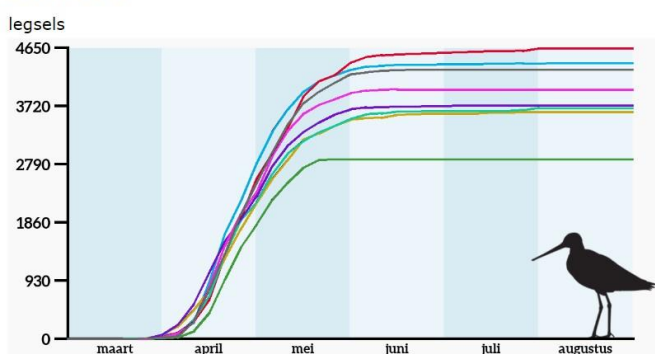


GEVONDEN LEGSELS PER SOORT

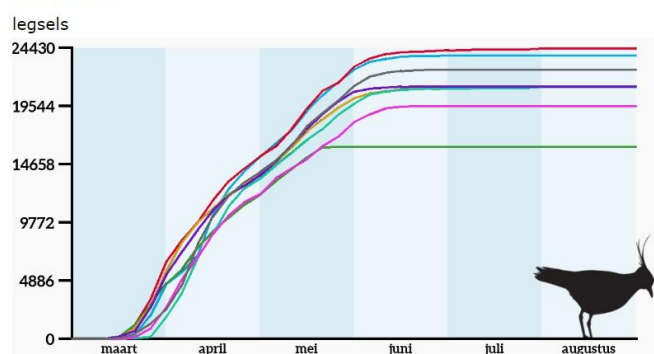


— 2022 — 2021 — 2020 — 2019 — 2018 — 2017 — 2016 — 2015

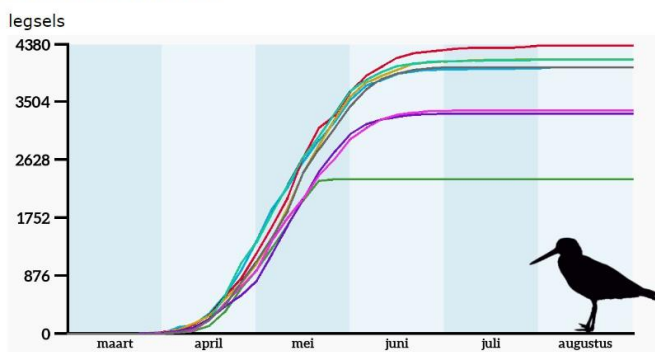
GRUTTO



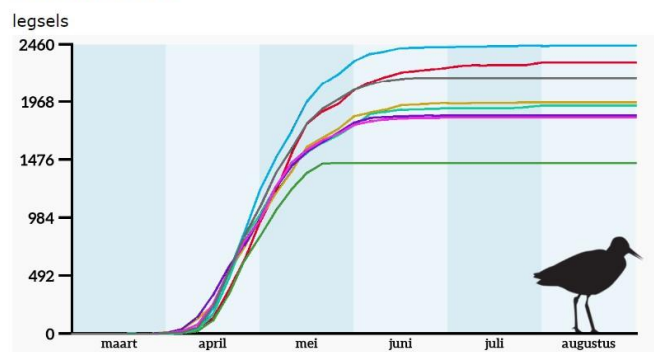
KIEVIT



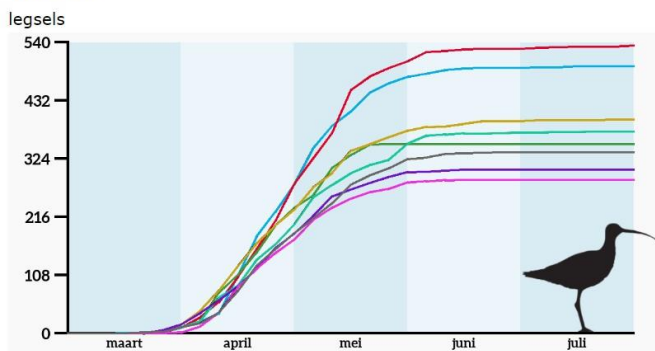
SCHOLEKSTER



TURELUUR



WULP



6. Contact info

Initiatief : Weidevogelbescherming, Brabantlandschap, Den Bosch,
weidevogelbeschermingbrabant@gmail.com

Uitvoering : VWG de Kulert Deurne, dekulert@live.nl of info@vwgdekulert.nl

Coördinatie : Aad van der Pol, aadvanderpol@gmail.com

web-site : vwgdekulert.nl



Figuur 1 Een nest met kievitseieren gevonden

Bijlagen: Foto's weidevogels en akkervogels



Figuur 2 Grutto (Aldenzee)



figuur 3 Grutto eieren




Figuur 4 Grutto in vlucht




Figuur 5 Grutto territorium "omstokt"




Figuur 6 Kievit in "winter wonderland" (Weyenburg)



Figuur 7 Kievit op de rug van de vore, waar meestal zijn nest ligt op het droge (Bankers)



Figuur 8 Kiebit stuurt ree bij om nest te beschermen (Kuijpers)



Figuur 9 Wilde eend met jongen (Halvemaanweg)



Figuur 10 Blauwborst (Kuijpers)



Figuur 11 Fazant (Swinkels)



Figuur 12 Graspieper (Weyenburg)



Figuur 13 Roodborsttapuit (v. Berlo)



Figuur 14 Witte kwikstaarten (Weyenburg)



Figuur 15 Roodborsttapuit (Maas)