

Mariehøj, tidligere Bygaden 42, ændret 1.8.1988 til Bysvinget 2A, 2625 Vallensbæk



Mariehøj fotograferet d. 5. marts 2025.

I 1988 ansøger ejeren af Mariehøj Vallensbæk Kommune om at få ændret adgangsforholdene fra Bygaden til Bysvinget. Dette bliver imødekommet, men det betyder, at adressen bliver ændret fra Bygaden 42 til Bysvinget 2A, og at ejendommen på Bysvinget 2 får adressen Bysvinget 2B. Bysvinget er en af de nye veje i Vallensbæk Landsby. Bysvinget er anlagt i midten af 1980'erne.

Undertegnede får en mail d. 3. august 2024 fra foreningens kasserer, Hanne Laurberg Olesen, hvori hun skiver, at den fortegnelse og beskrivelse af de gamle gårde i Vallensbæk, som vi har på vores hjemmeside, ikke omtaler Mariehøj.

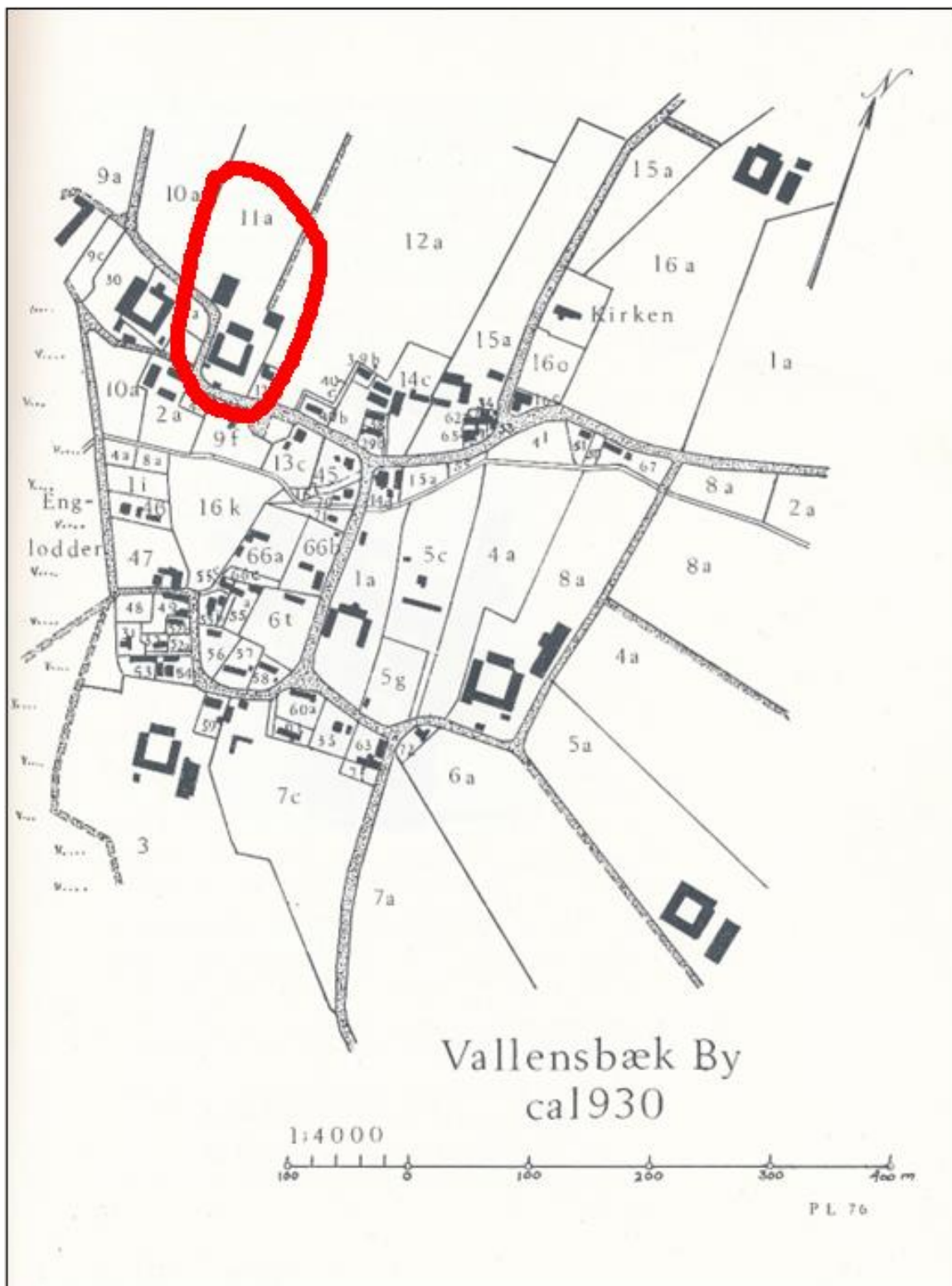
Det er faktisk korrekt. Det vi har om Mariehøj er en beskrivelse af en brand i 1926 samt Else Frandsens erindringer 1915-1930.

Beskrivelse om branden er på vores hjemmeside under det, der hedder "Historier – Perioden 1900-1950. Beskrivelsens titel er "Gården Mariehøjs længer brændte i 1926".

Mariehøj er en af de gamle gårde i Vallensbæk, og derfor skal vi også have nogle oplysninger om denne gamle gård på vores hjemmeside. Det forsøger undertegnede nu at gøre, og jeg har fundet følgende omkring Mariehøj.

Mange af de gamle gårde lå meget tæt i landsbyen, hvorfor deres jorde lå spredt udenfor selve landsbyen.

I 1786 lå gårdene nr. 8 Korsagergård, nr. 10 Mariehøj og nr. 12 Tjørnagergård stort set ved siden af hinanden. Disse 3 gårde lå alle i udkanten af Vallensbæk landsby.



På dette kort kan man se at matr.nr. 11a Mariehøj er en gård med fire længer.

Gården Mariehøj var gård nr. 10. Blev derefter til Matr. nr. 11, nu 11 a. Den har vi viden om tilbage til 1561.

Mariehøj var en af Vallensbæk landsbys større gårde med hovedhus og tre længer.

Man ved, at gården i 1766, da den blev tilskødet Peiter Pedersen, var på ca. 82 tønder land.

Den senere ejer Jens Peitersen frasælger en del af sine jorder frem til 1820.

Gården var i 1844, da den var ejet af Lars Cordtsen, på ca. 63 tønder land og havde matr.nr. 11.

Ud fra en kort over Vallensbæk By fra ca. 1930 ved man, at det stadig var en 4-længet gård plus en større trælade.




Foto af Mariehøjs lade bygning.

Denne bygning lå ved Bygaden. Den åbne ladeport er stort set der, hvor indkørslen til Bysvinget er i dag.

Billedet må være fra et af besættelsesårene, hvilket begrundes i, at elmasten er malet hvid foruden.

På grund af mørklægning var det almindeligt at lave markering med hvid farve.



Foto af Mariehøj med hovedbygning, to længer og lade bygningen, der var af træ.

Billedet er anslået til at være fra omkring 1950.


Man ved, at Mariehøjs areal blev mindre og mindre, bl.a. er Bysvinget anlagt på jorde, der har været under Mariehøj.

I 1964 skænker Ejendom a/s Mariehøj kommunen matr.nr. 9ag og 15c som grønt område.

I 1978 var arealet 43.848 m², og gården bestod af hovedbygningen (med 2 skorstene) og to længer samt muligvis stadig af en lade af træ. Man ved, at denne lade eksisterede i 1977, for da er den med på et foto taget af Finn Pilborg fra Vallensbæk Kommune. Fotoet kan du se på arkiv.dk. Hvornår laden bliver revet ned, ved vi ikke. Da laden lå ved Bygaden, således at ladeporten stort set ville være indkørslen til Bysvinget, så må den være nedrevet senest i første halvdel af 1980'erne og før anlæggelsen af Bysvinget.

I midten af 1980'erne bliver Mariehøj matr.nr. 11a udstykket i 3 parceller og de to længer bliver nedrevet. Mariehøj kan herefter ikke længere blive betegnet som en gård.

I 1989 søger Jens Werner Nielsen A/S, der har overtaget Mariehøj pr. 1.7.1989, om tilladelse til ombygning af tagetagen. På daværende tidspunkt har tagetagen 3 værelser, men det er et ønske nu at udvide med yderligere 3 værelser, ligesom man ønsker at fjerne den ene skorsten. Ansøgningen bliver godkendt.



Billeder fra ombygningen af tagetagen i 1989

I dag (2024) er arealet for Mariehøj matr.nr. 11a på 1.667 m².

Ifølge BBR registeret er der på matr.nr. 11a følgende 3 bygninger:

Bygning 1: Fritliggende enfamilieshus (med 1 skorsten) med et samlet boligareal på 360 m² og et bebygget areal på 210 m². Det er ligeledes oplyst, at bygningen er opført i 1920. På husets gavl ud mod Bygaden står dog årstallet 1868. Hvad dette årstal betyder, ved vi ikke. Kan dog tvivle på, om BBR registerets oplysning om bygningens opførelse i 1920 er korrekt.

Bygning 2: Dobbelt carport på 32 m² bygget 1996.

Bygning 3: Udhus på 16 m² bygget 1920.

Fæstere/Ejere:

- 1561-1766 Kongelig Mayestæt
1670-1687 Tidemann Olufsen ~ Karen Lauridsdatter (fæster)
1687-1740 Gamle Peder Nielsen (død 1745) ~ Margrethe Andersdatter (død 1753) – var fæster.
1740-1786 Søn Peiter Pedersen (død 1786) ~ Kirsten Jensdatter (død 1805).
Peiter Pedersen fik fra Kronen tilskødet gården i 1766.
1786–1821 Søn Jens Peitersen (død 1831) ~ Ellen Povelstdatter (død 1831).
1821–1849 Lars Cordtsen ~ Apelone Pedersdatter
1849-1887 Søn Peder Larsen (død 1887) ~ Karen Larsen.
Peder Larsen blev fundet hængt i celle nr. 21 i Københavns Amts Arresthus.
1887-1896 Enken Karen Larsen, senere Carl Gotthardt Farrer
(er i FT 1890 noteret som ejer og proprietær).
1896– indlægges 13a under 11a
1896-1912 Lars Jørgen Jensen (død 26.3.1912) ~ Anna Johanne Jensen, født Hansen (død 7.6.1911).
1912-1926 søn Axel Emil Christian Jensen ~ Sofie Jensen. Axel Emil Christian Jensen overtog gården d. 1.10.1912.
Det er usikkert om Axel Emil Christian Jensen stadig var ejer i 1926, da Mariehøj var solgt ved en auktion (formentlig en tvangsauktion) muligvis i 1925.
1926-1938 Skiftende ejer –er ikke kendt.
1938-1961 Viggo Valdemar Kristensen (fogedudl. Sk.) ~ Kirsten Kausbjerg, født Søndergaard
1961-1964 Ejendoms a/s Mariehøj
1964-1980 Fabrikant Ejler Jensen (muligvis ejer til 1982).
1982-1989 Kim Kristiansen
1989-1991 Jens Verner Nielsen A/S
1991-2014 Ole Bolm ~ Anne Marie Bolm
2014- Winnie Steinfeldt Blem ~ Paolo Blem

Ved Folketællingen i 1916 havde Mariehøjs ejer Axel Emil Christian Jensen 2 indkvarterede ugifte soldater (Henning Volmer Haagensen, 21 år og Alfred Jensen, 19 år).

Under 1. verdenskrig var det normalt af mange gårde på Vestegnen havde soldater fra sikringsstyrken indkvarteret, grundet manglende kapacitet på militærets kaserner. Også andre gårde i Vallensbæk end Mariehøj havde soldater indkvarteret.

Ifølge Else Frandsens erindringer fra 1915-1930 lå Mariehøjs mødding og ajlebeholder lige ud til vejen (gav lugt og fluer).

Ifølge Else Frandsens erindringer fra 1915-1930 havde Mariehøj en folkestue til karle og pige, men på Mariehøj blev folkestuen kaldt ”borger stuen”.

Ifølge Else Frandsens erindring fra 1915-1930 var maleren Peter Mønsted i Vallensbæk et par somre i første halvdel af 1920’erne. Han lejede sig ind på Mariehøj.

Kilder:

Danskernes Historie Online.

Vallensbæk Sogns kirkebøger (Enesteministerialbog 1733 – 1814 og Kontraministerialbog 1814 – 2003.

Folketællinger for Vallensbæk Sogn 1787-1940.

Vallensbæk Lokalhistoriske Forenings hjemmeside på adressen vlf.nu.

4. Bog. b - Min Slægt fra Københavns Amts Rytterdistrikt om Karetmager Jens Rasmussen og hustru Ane Marie Olsen. Deres for slægt og efterkommere. Af Skibsfører Holger Petersen Siderne 3 til 9 ane nr. 104 og 105 samt siderne 72 til 75 ane nr. 208 og 209.

I bogen Vallensbæk, fra oldtid til nutid, af Jens A. Petersen, udgivet af Vallensbæk Kommune i 1977, er der på side 165 en fortegnelse af gårdens ejere.

Erindringer fra livet i landsbyen 1915-30 af Else Frandsen.

Tingbogsattest udskrevet 10.08.2024.

Hanne Laurberg Olesen, født Jensen, oplyser d. 3.8.2024 følgende om Mariehøj:

Hovedbygningen ligger her jo endnu, og den er helt, som den altid har set ud. Ovenikøbet er der lige blevet retableret en stenhøj ud mod Bygaden.

Jeg tjente engang lidt lommepege ved at luge den gamle stenhøj sammen med Lis Mariehøj (Lis Kristensen, født 5.5.1942), som jeg tit legede med. Hun var den ældste af de fire børn.

Det stykke jord, som mine forældre byggede gartneri på, købte de af Viggo Kristensen, eller Mariehøjmanden, som vi kaldte ham. Jeg synes at kunne huske, at de gav kr. 7.500 for de fem tdr. land. Det var i 1954-55.



Foto af Mariehøj og den ene længe.

Billedet skulle være fra 1954.

Jeg var på cykeltur i slutningen af 1950'erne i Jylland sammen med omtalte Lis og to andre piger fra landsbyen. Vi tog båden fra Larsens Plads til Ålborg og cyklede sydpå.

Vi blev uenige med de to andre piger, så vi splittede op, og Lis og jeg kørte videre alene.

Vi var bl.a. på Himmelbjerget.

Vi overnattede på vandrehjem, men også hos hendes fars to søstre, som boede på den gård i Odder, hvor hendes far kom fra.

Vi må være sejlet hjem fra Århus.

Jeg mindes også, at min far (Fritz Jensen) fortalte, nogle år før han døde, at Viggo Kristensen nærmest havde fået Mariehøj foræret.

Ovenstående er samlet fra august til november 2024.

Vallensbæk Lokalhistoriske Forening

Ingolf Holmgaard Mathiesen, formand

Flere af billederne er af Vallensbæk Lokalhistoriske Forening lagt ind på arkiv.dk.