

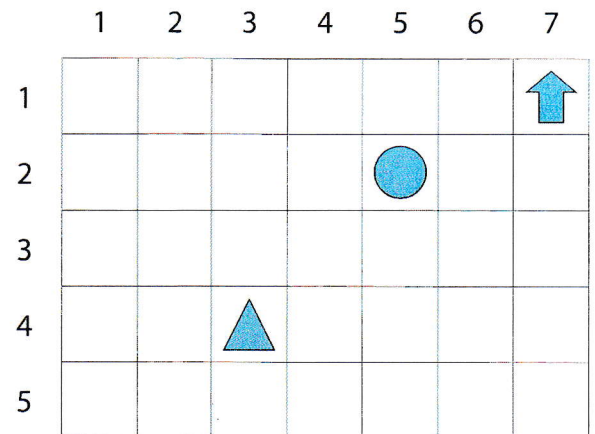
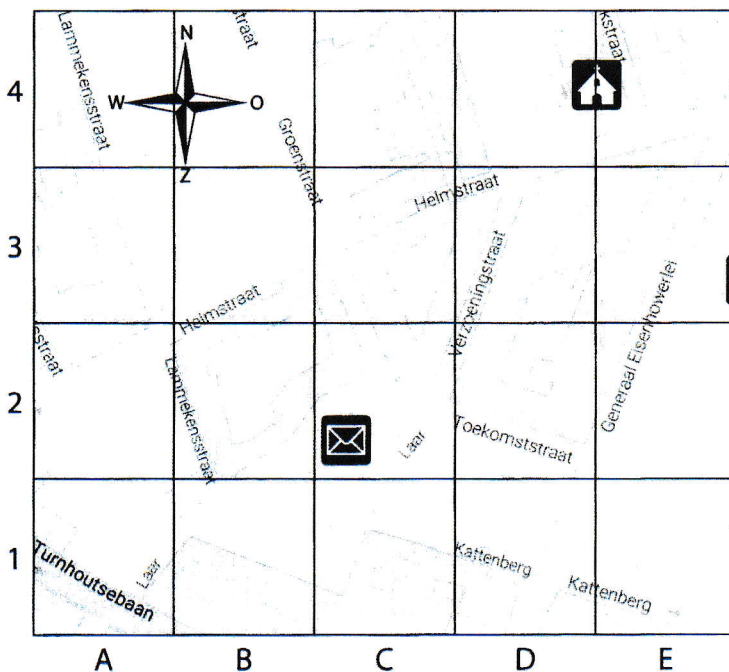
Stappenplan: Coördinaten gebruiken om een standpunt te bepalen

Les 109

Coördinaten helpen om iets terug te vinden of aan te duiden op een kaart of plattegrond.

Ze bestaan uit een letter en een cijfer (zoals bij de kaart) of uit twee cijfers (zoals op het rooster)

Je leest of noteert eerst de letter of het cijfer van de horizontale as, dan het cijfer van de verticale as.




De ↑ heeft als coördinaten (7, 1).

De ● bevindt zich in vak (5, 2).

De ▲ vind je in (3, 4).

Je vindt het postkantoor in vak (C,2) of korter C2.



Zo onthoud je de volgorde:
Je loopt eerst naar de boom.
(horizontaal)

Dan pas klim je in de boom.
(verticaal)