


RETTELSESBLAD

TIL 2. UDGAVE



GÅRDE OG ÆLDRE HUSE PÅ KÆR HALVØ

HELMER SANDER-LARSEN
ULKEBØL LOKALHISTORISK ARKIV

Folehave 11



Kær Vig

Matr. nr. 29, Kær
Areal: 11,1472 ha

Kær Vig er en inddæmmet sø, som er omkring 400 år gammel. Den har været åbnet flere gange.

I 1596 overtog Hertug Hans den Yngre Rønhave. Han opførte en dæmning over Kær Vig med henblik på at tørlægge arealet.

Man ved ikke præcis, hvornår hertugen lod Kær Vig inddæmme, men dæmningen er

angivet på Johannes Meyers håndtegnede landkort fra 1650-53.

Videnskabernes kort fra 1783 viser, at dæmningen var gennembrudt, så vigen var gået tilbage til den oprindelige tilstand som saltvandsfyldt fjorddam og sump.

I Traps udgave fra 1930 omtales *Kærvig Fiskedam*, der lokalt benævnes *Hoveddammen*. Formentligt har dammen været anvendt til opdræt af krebs og spisefisk, som det også kendes fra Farresdam på Nordals.

I fyrrerne og halvtredserne blev den flittigt brugt som skøjtebane af ungdommen fra omegnen i de hårde vintre.

I 1864 var vigen skillelinje mellem fjerde og femte regiment, hvor fjerde lå ind mod Arnkilsøre og femte ind mod Sønderborg.

Der var lavet syv bavn, som skulle antændes ved angreb og derved alarmere tropperne. Bavnene lå ved Sønderborg Ladegård, Baraklejren ved Sundsmark, ved Engelhøj, ved Kær Hoved, ved Folehave, ved Arnkilsøre og ved Skelbækgaard.

Kortet fra 1848 viser, at dæmningen var fjernet. Kortet fra 1902 viser, at dæmningen var blevet genoprettet, formentlig af Otto Schwerdtfeger, som ejede Rønhave dengang. Den har eksisteret siden den tid.

På kortet fra 1995 er gårdene i Vestermark vist.



Kort fra 1848



Kort fra 1902



Kort fra 1995

Side 78 **Andelsfrysehuset**

Nyt billede tilføjet:



Side 117 **Kær Bygade 20**

Nyt tekstafsnit øverst på siden:

Et oldebarn (C.N. Petersen) skriver om Nicolai Jacobsen og familie i Kær (dokument i Ulkebøl Lokalhistorisk Arkiv).

Side 129 **Kær Bygade 30**

2016-

Automobilforhandler Torben Lindvang købte ejendommen af dødsboet. Han bor på Kær Bygade 34C og ejer et jordstykke der grænser op til ejendommen her.

[...]

Alle bygninger blev fjernet i juni 2017.



Juli 2017

Side 133 **Kær Bygade 34a**

2006-2017 *John Fritz Unbehaun og Johanne Louise Tolstrup Dam.*

2017- *Lotte Drasbek og Claus Sørensen*


Side 135 **Kær Bygade 40**

2005-

Enke *Christel Amalie Stumm*. I 2017 solgte Christel Stumm 18 ha til Hans Iversen, Vranglandgaard. Der er nu ca. 3,5 ha tilbage.

Side 156 **Kær Bygade 64**

I entréen på Kær Bygade 64 hænger billedet "Spillere hos Hans Kock i Kjær By på Als. Billedet er et litografi af kunstneren Adolf Kittendorff, det har hængt på



Sønderborg slot og er i dag at finde på Vejlemuseerne (Kunst). Det viser danske soldater, der hviler ud med et spil skat – et tysk kortspil, hvor knægtene har afgørende betydning. Motivet er fra første slesvigske krig (1848-1851). På loftsbjælken ses datoen 19. maj 1849.

1884-1904 Søn *Hans Hansen Kock* (1854-1900) i Kær gift 1885 med *Kirstine Espensen* fra Torup (1862-1903) i Kær. De fik seks børn, **hvoraf det ene, et drengbarn, døde ved fødslen.**

Side 157 **Kær Bygade 64**

1946-1953 Søn *Hans Hansen Kock* (1922-1953) gift 1946 med *Edith Helene Dorthea Mathiessen* fra **Sundsmark** (1924-2015). De fik to børn.
[...]

1972- [...]
Hans Jørgen har været lærer på Ulkebøl skole og har altid forpagtet gårdens jord ud.
[...]
I 1994 **tvang Hans Jørgen Sønderborg kommune til at købe 1,8 ha byzonejord, som den oprindeligt havde reserveret til kraftvarmeverket.**
[...]
2016, salg af 4100 kvadratmeter jord til Kær vandværk
2016, salg af skov 1,3 ha til Arne Jessen, Skovhuse.

Side 168 **Midtborrevej 1**

Denne tekst er helt ny, og er heller ikke med i 3. udgave:

1978-1992 *Christian Johansen* (1951) fra Nebsager gift med *Karen Johansen* (1950) fra Lasten mellem Randers og Viborg. De fik to børn.
De var begge lærere. Christian var medlem af Sønderborg byråd for SF i perioden 1984-1991.

Side 174 **Elholm (Barsevrå)**

[...]
Et gammelt **egetræ** fra haven står stadig bagved Kontor Syd, det blev efter sigende plantet ved udflytningen.

Side 211 **Nørremark 10**

1964-1980 *Nis Bræraa*, automekaniker, gift med *Grethe*. De fik et barn.

1980-1991 *Aris Iwersen*, gift med *Gunnar Iwersen*. De har to børn.

[...] Senere blev han direktør for Mærskes boreplatforme i Venezuela.

[...]

1991- *Aris Iwersen*

Side 215 **Nørremark 14**

I 2016 fjernede de det gamle hus, og i sommeren 2017 stod det nye hus og garage færdig.



Side 224 **Nørremark 18, Vranglandgaard**

[...] Tombølgaard købtes i 2016 og i 2017 købtes 18 ha fra Bertelsminde, Kær Bygade 40. I alt ejes i 2017 238 ha.

Side 230 **Nørremark 22, Skelbækgaard**

1963-1999 Søn *Nis Kristian Nissen* (1934) gift 1959 med *Lene Kjærgaard Pedersen* fra Thy (1932). Et barn adopteret.

Side 238 **Lufthavsvej 1, Arbejdsholt/Veesbæk**

Nyt afsnit:

I 2017 er der følgende firmaer i Sønderborg Lufthavn

<i>Alsie Express</i>	Ruteselskab
<i>Amicos</i>	IT løsninger til luftfartindustrien
<i>Air Alsie</i>	Flymanagement
<i>Avis biludlejning</i>	Biludlejning
<i>CP Avia Support</i>	Reservedelsløsninger til flyindustrien
<i>Europcar</i>	Biludlejning
<i>Promonitor</i>	Markeds- og samfundsundersøgelser
<i>Skyways Technics</i>	Flyvedligeholdelse MRO

Side 239 **Lufthavsvej 1, Air Alsie**

Nyt afsnit:

Skyways Technics

Selskabet, der opstod på resterne af "Cimber Air Maintenance Center", vedligeholder og reparerer regionale jet og turboprop fly. Det er fly med plads til 50-70 passagerer af typerne ATR og CRJ, førstnævnte bruges i øvrigt også på ruten mellem Sønderborg og København. De overtog Cimber Airs hangar og senere kontorbygningen ved gården. Der er i 2017 80 ansatte.

Side 249 **Ormstoft 6, E Kranshus**


Nyt billede:



Ormstoft 6 som det så ud, da Ingrid og Svend Aage Skov ejede det

Side 254 **Ormstoft 11**

Nyt billede:



Side 258 **Ulkebøl-Kær og Omegns Brugsforening**

Nyt billede:



Her er uddeler Anne Marie Jørgensen (kaldt Anne) ved døren

Side 278 **Skovhuse**

I 2017 har kommunen etableret en Kærhalvø Sti, der går fra marken ved Skovhuse 4 til Tombølgårdvej i Moseskoven.



Side 285 **Skovhuse 7**

[...] Efter branden blev der i 2017 bygget et nyt hus med to ferielejligheder, og der er nedgravet jordvarme til begge huse.



Det nye hus 2017

Side 286 **Skovhuse 9**

Nyt billede:



Side 298 **Tombølgårdvej 4, Tombølgaard**

[...] I 2016 solgte de gården til Hans Iversen, Vranglandgaard. De flytter til et parcelhus i Høruphav.

Side 311 **Vestermark**

Nyt afsnit med billeder om "Spejdernes Lejr 2017":

Spejdernes Lejr 2017

I juli 2017 afholdes Spejdernes Lejr på området afgrænset af Kær Vig/Kær Bygade i nord, Nørre Havnegade/Omfartsvejen i syd, Alssund i vest og Nørreremark i øst.



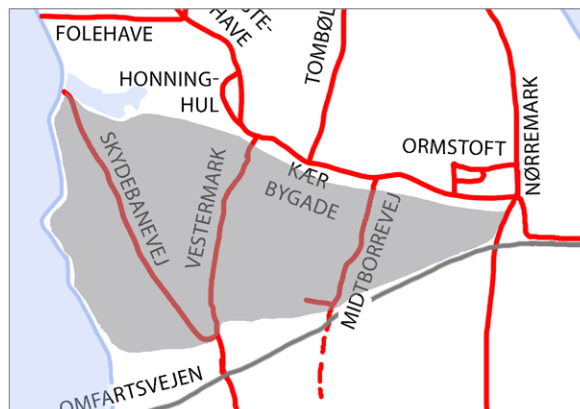
Denne godt fem meter høje skulptur er placeret ved indkørslen til Kær Vestermark

Kommunen investerer over 30 mio. kr. i lejren. Man har lejet landmændenes jord mellem Kær Bygade og Omfartsvejen. Der blev udlagt græs i kornmarkerne i 2016, og her i 2017 er der avlet hør og ensilage, inden lejren startes.

Samtidig har kommunen anlagt nogle veje, etableret kloak og tekniske installationer i området. Installationerne på kommunes arealer vil blive liggende til fremtidige arrangementer. De lejede landbrugsarealer bliver leveret tilbage til landmændene i efteråret 2017.

Spejdernes Lejr har mottoet "Vi sætter spor", og med skulpturen såvel som "Støvlen" er der allerede sat varige spor på Kær Vestermark.

Støvlen kommer til at rumme udsigtstårn, borde og bænke, grill- og bålsted og toilet.



Spejdernes Lejr vil blive etableret inden for området markeret med gråt



"Støvlen"

Spejderne vil under lejren bygge andre faciliteter, som bliver til glæde for brugerne af området i fremtiden: shelterpladser, fugleskjul og en bade-/fiskebro.

På lejrpladsen anlægges et stort sceneområde, som vil være tilgængeligt for arrangementer efter lejren.

Afnittet "Kær Vig" er flyttet til side 51.

Side 323 **Skydebanevej 2, Løkkegaard**

1946-1964 Søn Hans Jacobsen (1908-1978) gift 1934 med Marie "Mie" Nøhr (1912-2005) fra Lysabildskov. De fik fem børn, hvoraf den ældste pige, Vera, døde som niårig.

Helmer Sander-Larsen
Gårde og ældre huse på Kær Halvø
Ulkebøl Lokalhistorisk Arkiv 2017
Rettelser til 2. udgave er vist med **rød skrift**,
[...] markerer udeladt tekst.
September 2017