

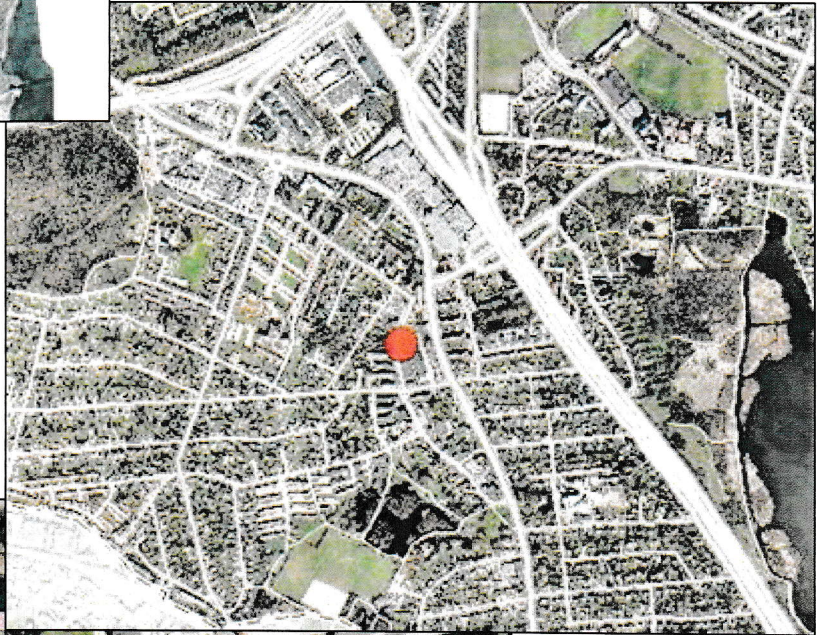
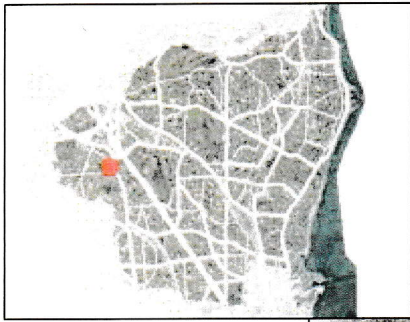
Dan Turell's Plads

Udkast til Programoplæg – 18. oktober 2007



GENTOFTE KOMMUNE





Nyindretning af Dan Turèlls Plads

Baggrund

Dan Turèll er uløseligt bundet til Vangede gennem sin opvækst, der er beskrevet med realisme og humor i bogen "Vangede Billeder". Dan Turèlls Plads er beliggende mellem Vangedevej og Vangede Bygade.

En gruppe kulturelt interesserede borgere har taget initiativ til, at Dan Turèll hædres med en skulptur, der ønskes opstillet på Dan Turèlls plads. Gruppen har bedt kunstneren Kenn André Stilling om at skabe et forslag med en model af kunstværket. Værket består af hele alfabetet fra A til Å samt tegnsætning og @. Dette var Dan Turèlls værktøj og grundlag for hele hans udtryk som digter, forfatter, foredragsholder og debattør. Alfabetet er samtidig noget alle kan forholde sig til og bruger dagligt i mange forskellige sammenhænge. Skulpturen fremstår gennemsigtig og vil med vejrets omskiftelighed forandre sig på samme måde som alfabetet gør i forskellige menneskers hænder.

Bogstaverne skal fremstilles i "mørk" metal eksempelvis tombak. Soklen vil være 40 cm høj og vil kunne anvendes som siddeplads ligesom børnene kan lege mellem bogstaverne. Kenn André Stilling foreslår endvidere at inddrage hele pladsen ved at opstille en glasvæg ud mod den trafikerede Vangedevej, hvorpå man f.eks. kunne sandblæse Dan Turèlls digte og hans portræt. Endvidere foreslår kunstneren opstilling af en 60 meter lang bænk, hvor mennesker kan mødes

Målet med pladsen er at skabe et originalt og fint tilskud både til formidling af Dan Turèlls forfatterskab samt at skabe et byrum, der gennem poesi og arkitektur løfter området

Det er et ønske at byde et ungt og inspirerende arkitektfirma ind i udviklingen af udformningen, for på den måde at skabe grobund for en modig og visionær behandling af byrummet, samt for at eksponere morgendagens generation af arkitekter.

Kenn André Stilling er en kendt og anerkendt kunstner og kunstdebattør blandt andet gennem det markante danske kulturtidsskrift Victor B. Andersen Maskinfabrik og netop nu aktuell med udstillingen i Museet for Samtidskunst i Roskilde.

Skulpturen og inddragelsen af hele pladsen vurderes at have kvaliteter, der gør en fremadrettet forskel i det byggede miljø.

Det er desuden vurderingen, at Skulpturen og idéen har potentiale til en ansøgning til f.eks.

Realdania – Fonden for det byggede miljø. Her er nogle af hovedkriterierne,

at projektet skal gøre en positiv forskel i det byggede miljø

at projektet skal have demonstrations- og formidlingsværdi


at projektet skal skabe ny viden eller nye erfaringer


at projektet skal have eller befordre arkitektonisk kvalitet

at projektet skal komme almenvellet til gavn


Desuden skal projektet skal være økonomisk bæredygtigt, som udgangspunkt ikke igangsat og

Realdanias støtte skal gøre en forskel.





Prospekt der afspejler skulpturens planlagte skala



Estimat

På baggrund af delpriser af 11.09.07

Byrumsinventar, Belysning, Beplantning, Belægning (heraf er bænket estimeret til 525.000 kr.)	2.170.000
Arkitekthonorar og andre følgeudgifter	855.000
Skulptur udført i eksempelvis Tombak, samt granitsokkelt	2.900.000
I alt (excl. moms)	5.925.000

Gentofte Kommunes budget

Gentofte Kommune har i budget 2008 afsat 8 mio. kr til etablering af byrummet bag Dan Turèlls Plads og til forskønnelse af Vangede Bydelscenter (se bilag 1).

Realdania

Realdania har bevilget 2.900.000 kr. til byrumsprojektet på Dan Turells Plads i Vangede. Realdanias bevilling kan ikke medgå til finansiering af den planlagte skulptur og har som forudsætning at der vælges en god landskabsarkitekt. Projektet har foreslået landskabsarkitekt firmaet 1:1 Landskab, der ledes af landskabsarkitekterne Jakob Kamp og Trine Trydeman, hvilket er godkendt af Realdania.

BILAG:

Bilag 1 (1 af 2 sider) Relationer til "Bydelsforsønnelses projektet af 1999"

I 2005, blev der afholdt arkitektkonkurrence (parallele opdrag), ang. Gentofte Kommunes 6 bydelscentre, herunder Vangede Bydelscenter der bl.a. omfatter Dan Turells Plads.

Forslagene er udarbejdet af hhv.:

- Landskabsarkitekt Stig L. Andersson
- Landskabsarkitekt Kristine Jensen
- GHB Landskabsarkitekter

Vangede bydelscenter

FORSLAG UDARBEJDET AF LANDSKABSARKITEKT STIG L. ANDERSSON

The proposal outlines a design for the Vangede district center, featuring a central square (Dan Turells Plads) and several green spaces. The design aims to create a vibrant, pedestrian-friendly environment with a mix of residential and public uses. Key elements include a central square, green spaces, and a mix of residential and public uses.

Stille haven og kultur

- Ny bebyggelse med kultur og uddannelsesfunktioner
- Høvelen og kultur i den eksisterende bygning

Høvelen

Den eksisterende bygning vil blive ombygget til en kultur- og uddannelsesinstitution. Den vil blive et centralt element i bydelscenteret og vil bidrage til at skabe et levende og kulturelt miljø.

Stille haven

Stille haven er en grøn oase i bydelscenteret. Den vil blive et centralt element i bydelscenteret og vil bidrage til at skabe et levende og kulturelt miljø.

Stille haven og kultur

- Ny bebyggelse med kultur og uddannelsesfunktioner
- Høvelen og kultur i den eksisterende bygning

Høvelen

Den eksisterende bygning vil blive ombygget til en kultur- og uddannelsesinstitution. Den vil blive et centralt element i bydelscenteret og vil bidrage til at skabe et levende og kulturelt miljø.

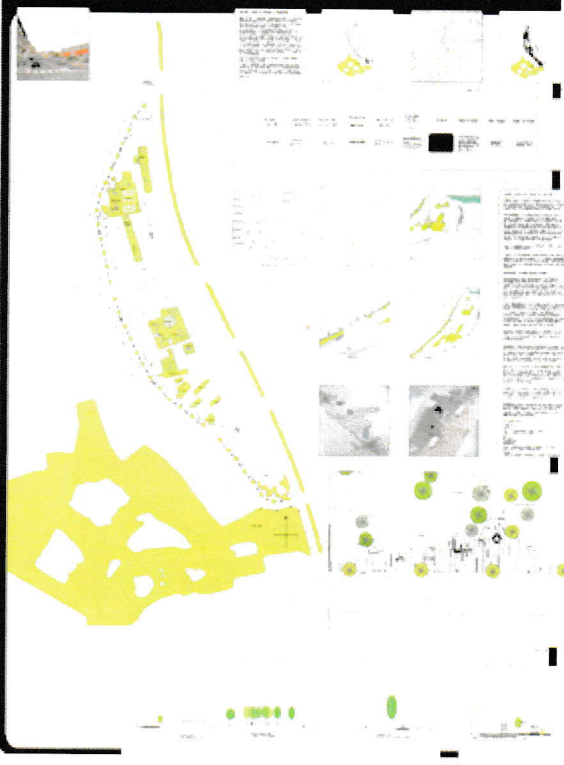
Stille haven

Stille haven er en grøn oase i bydelscenteret. Den vil blive et centralt element i bydelscenteret og vil bidrage til at skabe et levende og kulturelt miljø.

Bilag 1 (2 af 2 sider) Relationer til "Bydelsforskønnelses projektet af 1999"

VANGEGEDE

FORSLAG UDARBEJDET AF LANDSKABSARKITEKT KRISTINE JENSEN



Indledning
Vangede er et område i København, der har en lang historie som boligområde. Området er præget af en tæt bebyggelse og en grøn omgivelser. I forbindelse med bydelsforskønnelsesprojektet af 1999 er der udarbejdet et forslag til udarbejdelse af landskabsarkitektur i området.

Formål
Formålet med forslaget er at forbedre landskabskvaliteten i området og skabe et mere attraktivt og levende miljø. Dette gøres ved at introducere nye træer og planter, forbedre belysningen og skabe nye offentlige rum.

Indhold
Forslaget består af følgende dele:
- Et detaljeret landskabsplan, der viser placeringen af nye træer og planter.
- En beskrivelse af de forskellige træarter og planter, der er foreslået.
- En beskrivelse af de forskellige belysningsløsninger, der er foreslået.
- En beskrivelse af de forskellige offentlige rum, der er foreslået.

Udførelse
Udførelsen af forslaget vil ske i samarbejde med de lokale myndigheder og beboerne i området. Dette sikrer, at forslaget er realistisk og tager hensyn til de lokale forhold.

Fordele
Udførelsen af forslaget vil have følgende fordele:
- Et mere attraktivt og levende miljø.
- En forbedret landskabskvalitet.
- En forbedret belysning.
- Nye offentlige rum.

Udførelse af forslaget
Udførelsen af forslaget vil ske i samarbejde med de lokale myndigheder og beboerne i området. Dette sikrer, at forslaget er realistisk og tager hensyn til de lokale forhold.


Fordele
Udførelsen af forslaget vil have følgende fordele:
- Et mere attraktivt og levende miljø.
- En forbedret landskabskvalitet.
- En forbedret belysning.
- Nye offentlige rum.

Udførelse af forslaget
Udførelsen af forslaget vil ske i samarbejde med de lokale myndigheder og beboerne i området. Dette sikrer, at forslaget er realistisk og tager hensyn til de lokale forhold.

Fordele
Udførelsen af forslaget vil have følgende fordele:
- Et mere attraktivt og levende miljø.
- En forbedret landskabskvalitet.
- En forbedret belysning.
- Nye offentlige rum.

VANGEGEDE - selvgroet udflyk

FORSLAG UDARBEJDET AF GHB LANDSKABSARKITEKTER



Indledning
Vangede er et område i København, der har en lang historie som boligområde. Området er præget af en tæt bebyggelse og en grøn omgivelser. I forbindelse med bydelsforskønnelsesprojektet af 1999 er der udarbejdet et forslag til udarbejdelse af landskabsarkitektur i området.

Formål
Formålet med forslaget er at forbedre landskabskvaliteten i området og skabe et mere attraktivt og levende miljø. Dette gøres ved at introducere nye træer og planter, forbedre belysningen og skabe nye offentlige rum.

Indhold
Forslaget består af følgende dele:
- Et detaljeret landskabsplan, der viser placeringen af nye træer og planter.
- En beskrivelse af de forskellige træarter og planter, der er foreslået.
- En beskrivelse af de forskellige belysningsløsninger, der er foreslået.
- En beskrivelse af de forskellige offentlige rum, der er foreslået.

Udførelse
Udførelsen af forslaget vil ske i samarbejde med de lokale myndigheder og beboerne i området. Dette sikrer, at forslaget er realistisk og tager hensyn til de lokale forhold.

Fordele
Udførelsen af forslaget vil have følgende fordele:
- Et mere attraktivt og levende miljø.
- En forbedret landskabskvalitet.
- En forbedret belysning.
- Nye offentlige rum.

Udførelse af forslaget
Udførelsen af forslaget vil ske i samarbejde med de lokale myndigheder og beboerne i området. Dette sikrer, at forslaget er realistisk og tager hensyn til de lokale forhold.

Fordele
Udførelsen af forslaget vil have følgende fordele:
- Et mere attraktivt og levende miljø.
- En forbedret landskabskvalitet.
- En forbedret belysning.
- Nye offentlige rum.

Udførelse af forslaget
Udførelsen af forslaget vil ske i samarbejde med de lokale myndigheder og beboerne i området. Dette sikrer, at forslaget er realistisk og tager hensyn til de lokale forhold.

Fordele
Udførelsen af forslaget vil have følgende fordele:
- Et mere attraktivt og levende miljø.
- En forbedret landskabskvalitet.
- En forbedret belysning.
- Nye offentlige rum.