



Startplats  
Möndal

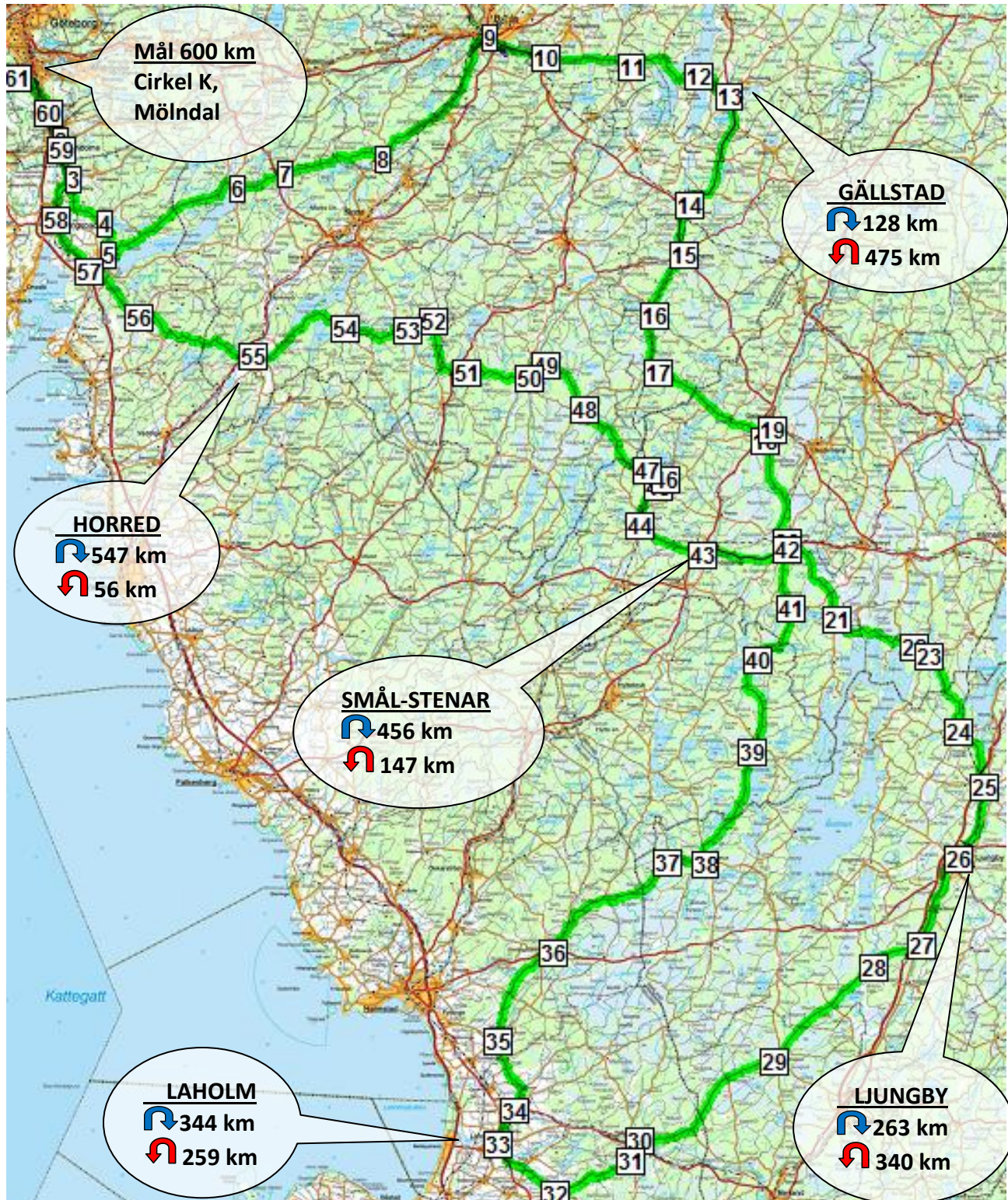
# Brevet 600k #3

## "V-G, S, H -land Runt"

### Randonneur Väst



Översigtskartan – Hela banan...  = H, Högervarv  = V, Vänstervarv




Startplats  
Mölndal

**Brevet 600k #3**  
"V-G, S, H -land Runt"   
**Randonneur Väst**



Kontrolltider för Högervarav 

RV BRM 600k Mölndal #3 H ( GPSies )						
V Götaland-Småland-Halland 			Fässberg, Mölndal		Starttid: 08:00	
Ort Plats	Karta nr	Avst. [km]	Total [km]	Min tid	Audax tid *	Max tid
<b>Circle K, Fässbergsmotet</b>	<b>1</b>	<b>0</b>	<b>0</b>	<b>08:00</b>	<b>08:00</b>	<b>09:00</b>
Lindome	2	8,5	9			
Anneberg	3	8,7	17			
Hjälms-Fjärås	5	13,7	31	08:54	09:22	10:32
Sätilla	6	20	51			
Hyssna-Seglora-Borås	9	41,8	93	10:43	12:07	14:09
Gånghester-Dannike	11	23,2	116			
<b>Vegby-GÄLLSTAD</b>	<b>13</b>	<b>12</b>	<b>128</b>	<b>11:50</b>	<b>13:41</b>	<b>16:30</b>
Limmared-Tranemo	15	23,9	152			
Ambjörnarp-Sjötofta	17	16,5	168			
Gislaved	19	20	188	13:33	16:22	20:31
Reftele	20	15,8	204			
Tallberga	21	13,7	218			
Dannäs	22	12,1	230	14:49	18:13	23:18
Törnестorp-Vittaryd	24	14,1	244			
Lagan	25	8,2	252			
<b>LJUNGBY</b>	<b>26</b>	<b>11</b>	<b>263</b>	<b>15:55</b>	<b>19:41</b>	<b>01:30</b>
Bäckaryd	27	12,8	276			
Nöttje-Hinneryd	29	21,7	298			
Knäred	30	23,3	321	17:40	22:16	05:22
Svenshult-Ålstorp	32	12,5	334			
<b>LAHOLM, Vandrarnhem</b>	<b>33</b>	<b>10</b>	<b>344</b>	<b>18:25</b>	<b>23:16</b>	<b>06:50</b>
Veinge	34	6,5	350			
Perstorp-Simlångsdalen	36	24,1	374	19:20	00:37	08:55
Bökö-Lidhult	38	25,6	400			
Unnaryd	39	16,9	417	20:41	02:30	11:45
Jälluntofta-Reftele	42	29	446			
<b>SMÅLANDSSTENAR</b>	<b>43</b>	<b>10,7</b>	<b>456</b>	<b>22:00</b>	<b>04:16</b>	<b>14:20</b>
Burseryd	44	10,2	467			
Långhult-Hällabäck	47	7,3	474	22:36	05:03	15:33
Skyarp-Häcksvik	48	14,4	488			
Lerbäcksbo- Ö Frölunda	50	12,3	501	23:29	06:14	17:20
Överlida	51	10,5	511			
<b>Öxabäck- HORRED</b>	<b>55</b>	<b>36</b>	<b>547</b>	<b>01:05</b>	<b>08:18</b>	<b>20:25</b>
Gällinge-Fjärås stn SHELL	57	25,2	572			
Kungsbacka	58	8,4	581	02:09	09:48	22:41
Lindome	59	10,2	591			
<b>Circle K, Fässbergsmotet</b>	<b>61</b>	<b>12,2</b>	<b>603</b>	<b>03:00</b>	<b>10:48</b>	<b>23:59</b>

Stämpel / Kontroll platser med öppnings och stängningstider är markerade med FET stil  
**Anmälan öppen från 30 min till 10 min före start** **Kom i god tid!**  
Startavgift: 100 SEK Medalj: 50 SEK  
\* Audax tid motsvarar en snittfart på 22,5 km/h, till detta kommer ev stopp o raster  
Info: BeGe Olsson, mobil: 0733 29 55 98 **Arrangör:** Randonneur Väst

Startplats  
Möndal

**Brevet 600k #3**  
"V-G, S, H -land Runt"   
**Randonneur Väst**



**Kontrolltider för Vänstervarv** 

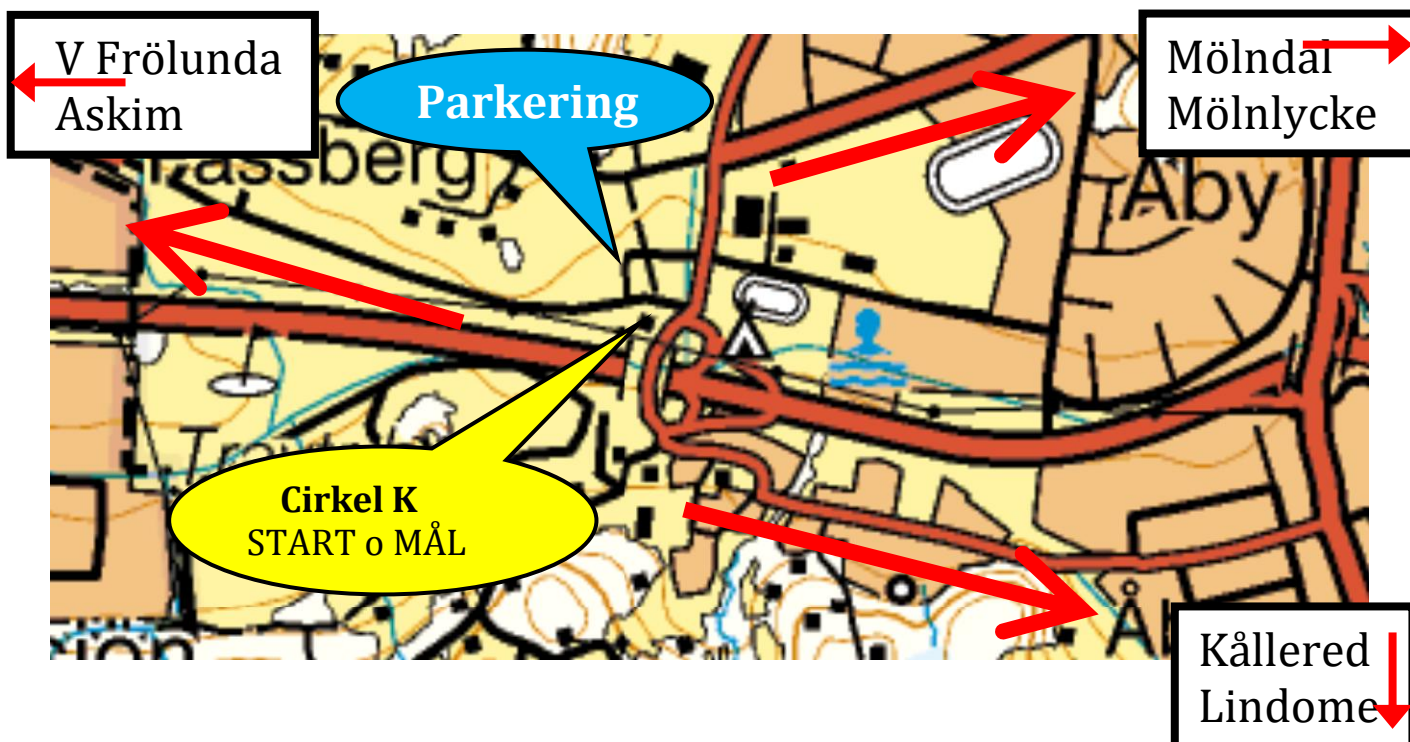
Kommer till nästa år

Startplats  
Möndal

**Brevet 600k #3**  
"V-G, S, H -land Runt"   
**Randonneur Väst**



Detaljerad karta över **Start o Mål** området  
Start och målgång kan ske i **3 olika riktningar**  
**Parkering hos Easy Laser, hörnet Alfagatan/Betagatan**



Startplats  
Möln dal

# Brevet 600k #3

## "V-G, S, H -land Runt"

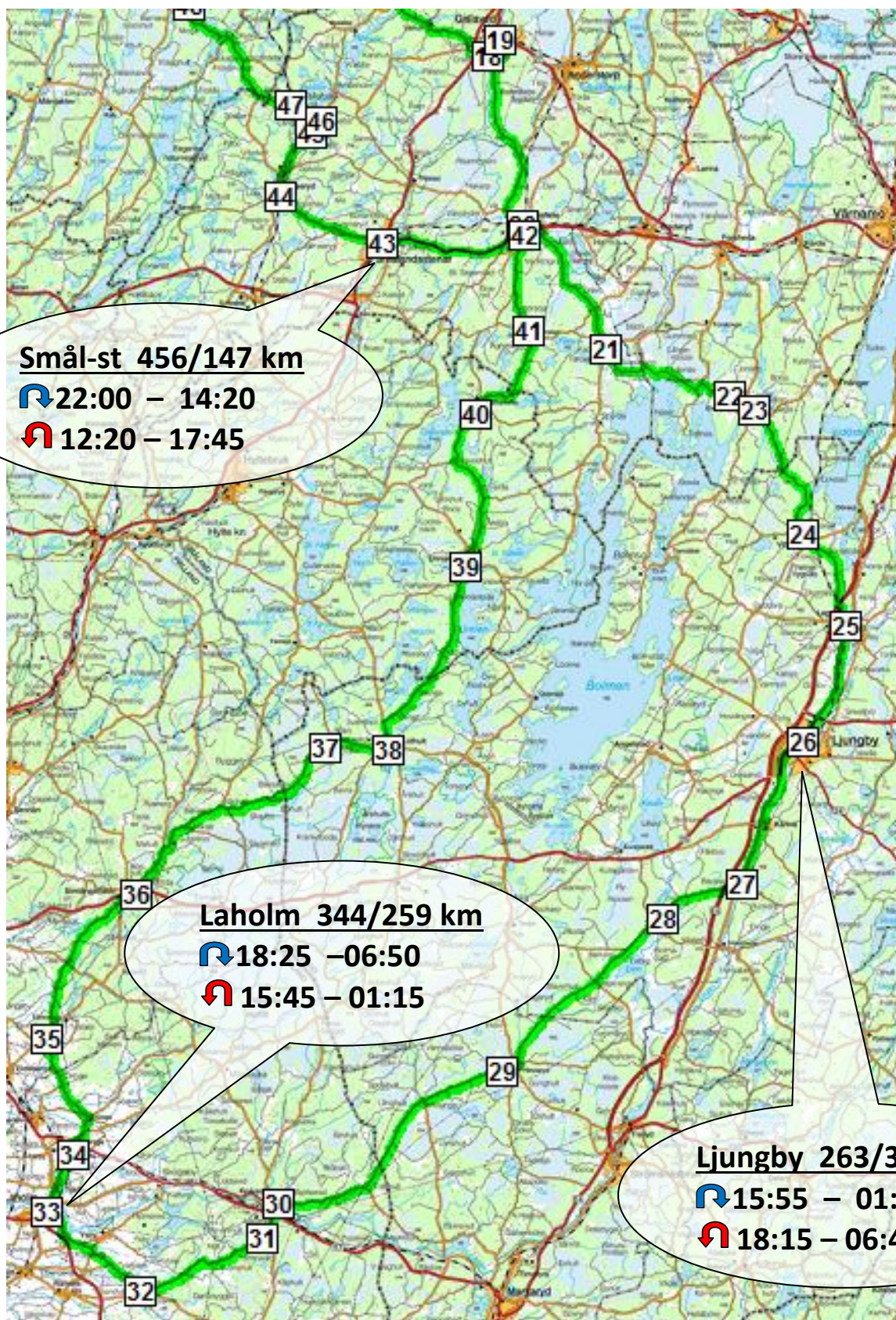
### Randonneur Väst



Detalj karta – Södra delen.

 = H, Högervärv

 = V, Vänstervärv



Startplats  
Möndal

# Brevet 600k #3 "V-G, S, H -land Runt" Randonneur Väst



Detaljarta – Norra delen.

 = H, Högervarv  = V, Vänstervarv

