

Startplats
Möln dal

Brevet 400k #1

"Simlångsdalen Tur o retur"

Randonneur Väst



Översigtskartan – Hela banan... = H, Högervarv = V, Vänstervarv




Startplats
Mölnadal

Brevet 400k #1
”Simlångsdalen Tur o retur” 
Randonneur Väst



Kontrolltider för Högervarav 

RV BRM 400k Mölnadal #1 H (GPSies)						
Simlångsdalen Tur o Retur		 Fässberg, Mölnadal		Starttid: 08:00		
Ort Plats	Karta nr	Avst. [km]	Total [km]	Min tid	Audax tid *	Max tid
Cirkel K. Fässbergsmotet	33	0	0	08:00	08:00	09:00
Mölnadal centrum	32	3,1	3			
Landvetter	30	14,5	18			
Hindås	29	16,8	34	09:00	09:31	10:43
Rävlanda	28	6,3	41			
Bollebygd	27	3,2	44			
Borås	25	25,2	69	10:05	11:04	12:35
Dannike	24	21,5	91			
Svenljunga	23	24,6	115	11:25	13:07	15:40
Östra Frölunda	22	19,8	135			
Ätran	21	26,8	162	12:45	15:11	18:47
Fegen	20	5,9	168			
Hyltebruk	18	22,9	191	13:40	16:28	20:40
Femsjö	17	15,0	206			
Simlångsdalen	16	24,0	230			
Halmstad	15	17,7	247	15:25	18:59	00:25
Steninge	13	20,7	268			
Falkenberg	12	23,9	292	16:44	20:58	03:27
Varberg	10	28,8	321	17:40	22:15	05:20
Väröbacka	9	17,8	339			
Åsa	8	13,4	352			
Kungsbacka	7	19,2	371	19:13	00:29	08:44
Vallda	6	4,8	376			
Släp	5	4,6	381			
Kullavik	4	3,6	384			
Billdal	3	4,9	389			
Askim	2	7,9	397			
Cirkel K, Fässbergsmotet	33	3,7	401	20:10	01:48	11:00


Stämpel / Kontroll platser med öppnings och stängningstider är markerade med FET stil
Anmälan öppen från 30 min till 10 min före start **Kom i god tid!**
Startavgift: 100 SEK Medalj: 50 SEK
* Audax tid motsvarar en snittfart på 22,5 km/h, till detta kommer ev stopp o raster
Info: BeGe Olsson, mobil: 0733 29 55 98 **Arrangör:** Randonneur Väst

Startplats
Möndal

Brevet 400k #1
”Simlångsdalen Tur o retur” 
Randonneur Väst



Kontrolltider för Vänstervarv 

RV BRM 400k Möndal #1 V (GPSies)						
Simlångsdalen Tur o Retur 			Fässberg, Möndal		Starttid: 08:00	
Ort Plats	Karta nr	Avst. [km]	Total [km]	Min tid	Audax tid *	Max tid
Cirkel K, Fässbergsmotet	1	0	0	08:00	08:00	09:00
Askim	2	3,7	4			
Billdal	3	7,9	12			
Kullavik	4	4,9	17			
Släp	5	3,6	20			
Vallda	6	4,6	25			
Kungsbacka	7	4,8	30	08:52	09:18	10:28
Åsa	8	19,2	49			
Väröbacka	9	13,4	62			
Varberg	10	17,8	80	10:25	11:33	13:15
Falkenberg	12	28,8	109	11:11	12:49	15:14
Steninge	13	23,9	133			
Halmstad	15	20,7	153	12:30	14:48	18:10
Simlångsdalen	16	17,7	171	13:01	15:36	19:24
Femsjö	17	24,0	195			
Hyltebruk	18	15,0	210	14:15	17:20	22:00
Fegen	20	22,9	233			
Åtran	21	5,9	239	15:06	18:36	23:55
Östra Frölunda	22	26,8	266			
Svenljunga	23	19,8	285	16:35	20:41	03:00
Dannike	24	24,6	310			
Borås	25	21,5	332	18:00	22:44	06:05
Bollebygd	27	25,2	357			
Rävlanda	28	3,2	360			
Hindås	29	6,3	366	19:05	00:16	08:24
Landvetter	30	16,8	383			
Möndal centrum	32	14,5	398			
Cirkel K, Fässbergsmotet	33	3,1	401	20:10	01:48	11:00

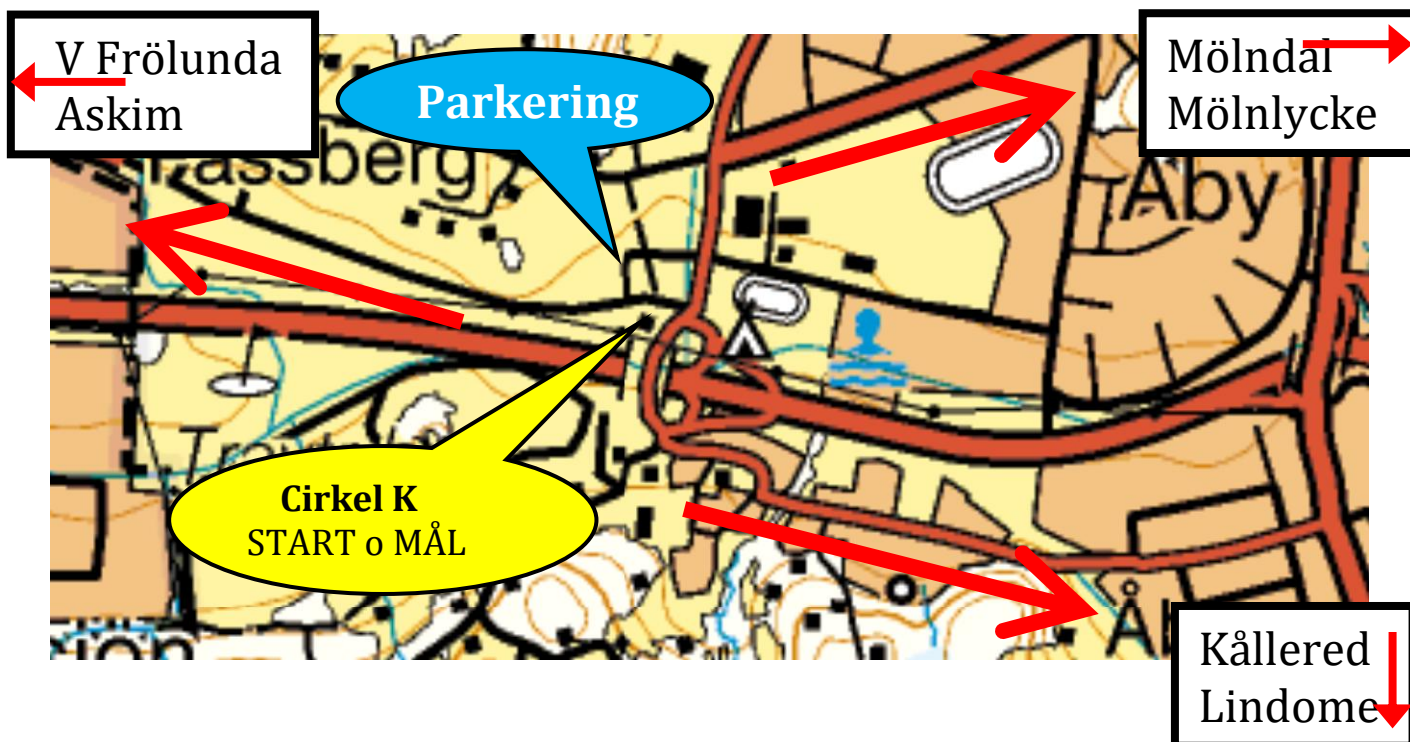
Stämpel / Kontroll platser med öppnings och stängningstider är markerade med FET stil
Anmälan öppen från 30 min till 10 min före start **Kom i god tid!**
Startavgift: 100 SEK Medalj: 50 SEK
* Audax tid motsvarar en snittfart på 22,5 km/h, till detta kommer ev stopp o raster
Info: BeGe Olsson, mobil: 0733 29 55 98 **Arrangör:** Randonneur Väst

Startplats
Möndal

Brevet 400k #1
"Simlångsdalen Tur o retur" 
Randonneur Väst



Detaljerad karta över **Start o Mål** området
Start och målgång kan ske i **3 olika riktningar**
Parkering hos Easy Laser, hörnet Alfagatan/Betagatan



Startplats
Möln dal

Brevet 400k #1

"Simlångsdalen Tur o retur"

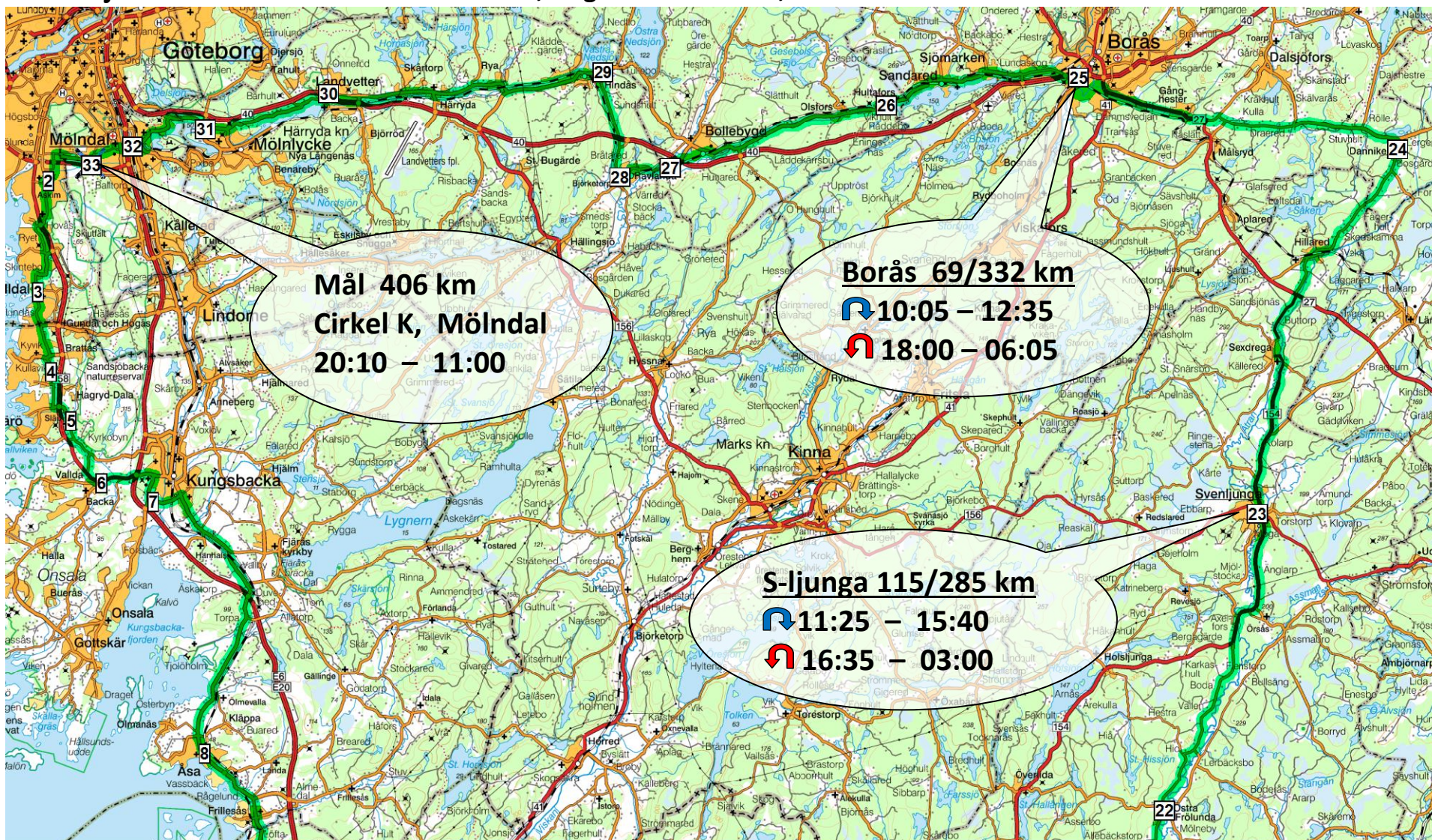
Randonneur Väst



Detalj karta – Norra delen.

 = H, Högervarv

 = V, Vänstervarv



Startplats
Möln dal

Brevet 400k #1

"Simlångsdalen Tur o retur"

↻ ↺

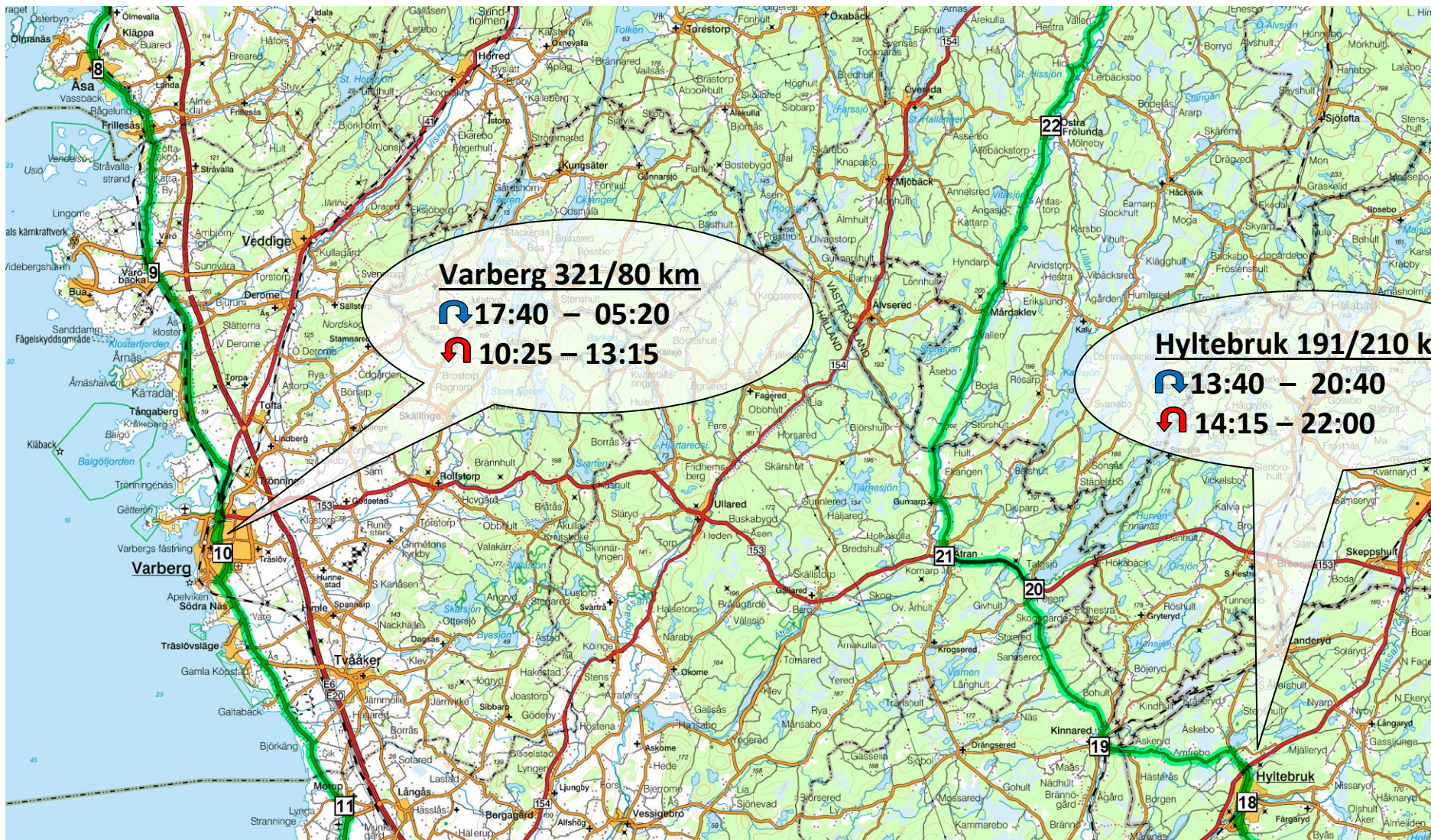
Randonneur Väst



Detalj karta – Mellersta delen.

↻ = H, Höger varv

↺ = V, Vänster varv



Startplats
Möln dal

Brevet 400k #1

"Simlångsdalen Tur o retur"

↻ ↺

Randonneur Väst



Detalj karta – Södra delen.

↻ = H, Höger varv ↺ = V, Vänster varv



Startplats
Möndal

Brevet 400k #1
”Simlångsdalen Tur o retur” 
Randonneur Väst



Detaljarta – Halmstad.

 = H, Högervarv  = V, Vänstervarv

