



Startplats  
Mölnadal

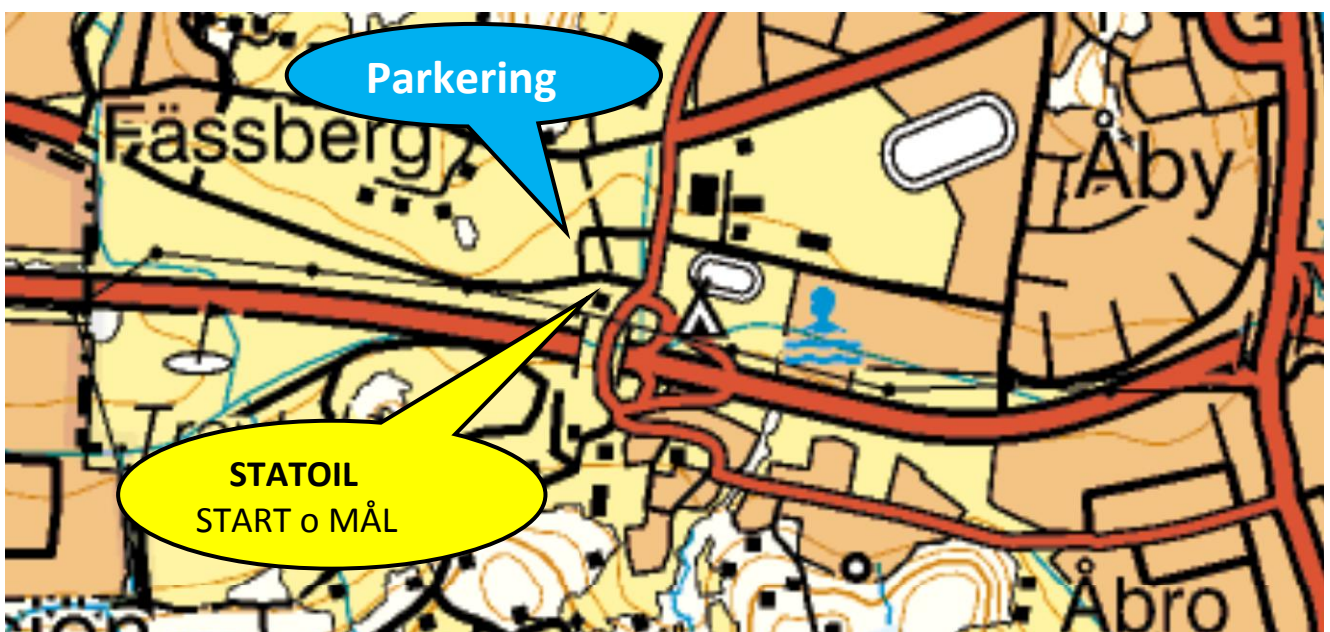
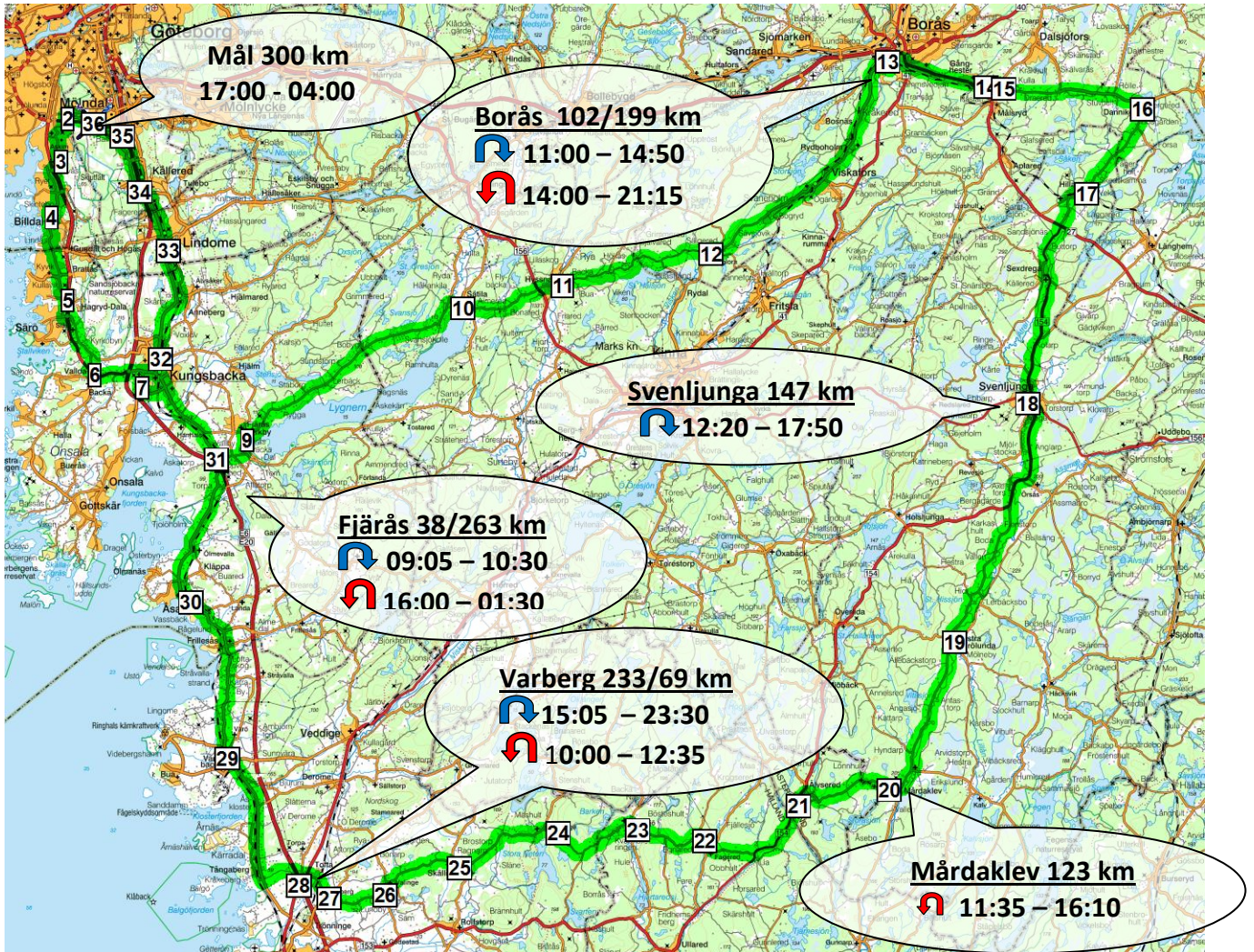
# Brevet 300k #1

## "Den avrundade rundan"

### Frölunda CK



Översigtskartan – Hela banan...  = H, Högervarv  = V, Vänstervarv



Startplats  
Möln dal

# Brevet 300k #1

"Den avrundade rundan"  

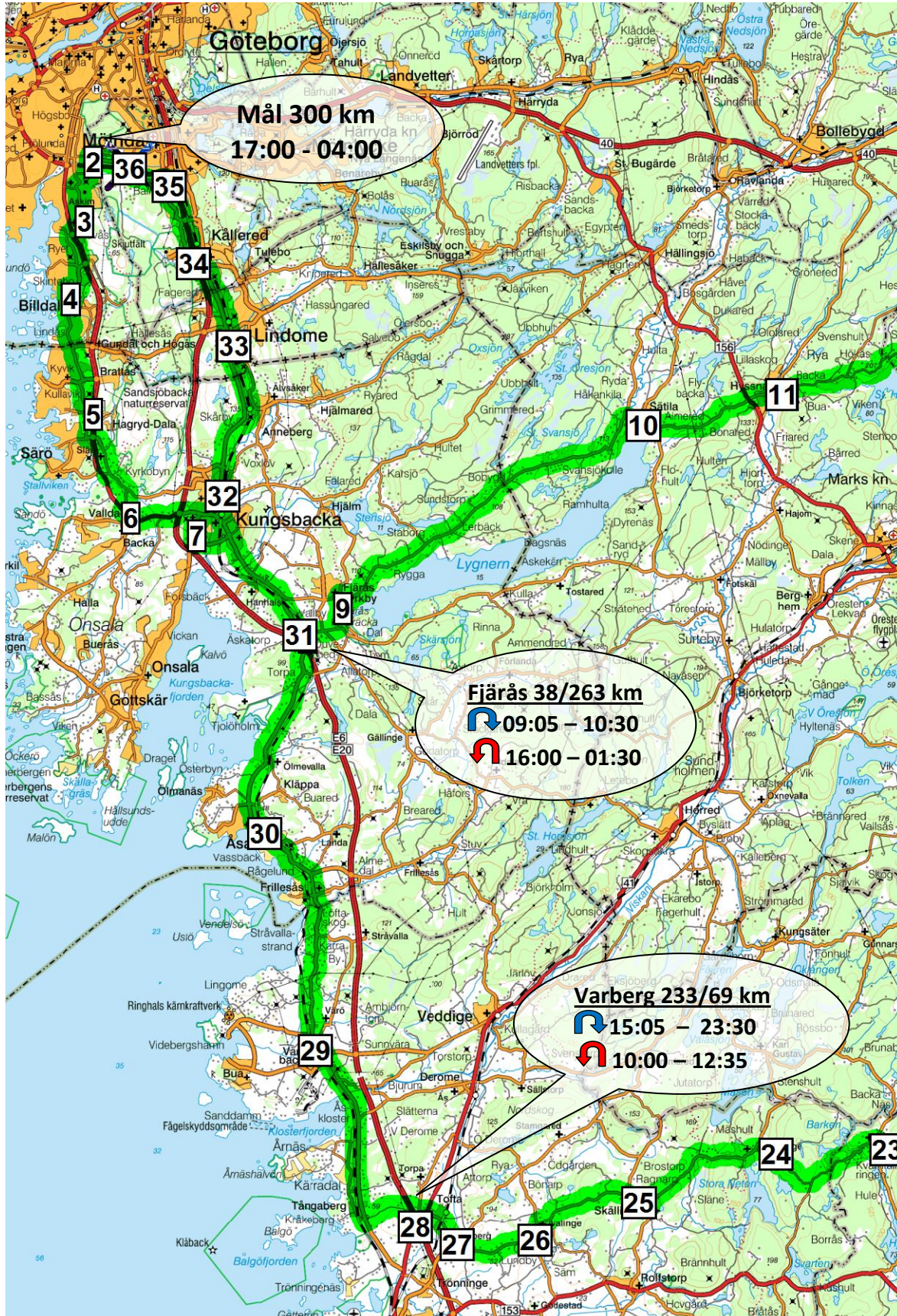
## Frölunda CK



Detalj karta – Västra delen.

 = H, Högervarv

 = V, Vänstervarv



Startplats  
Möln dal

# Brevet 300k #1

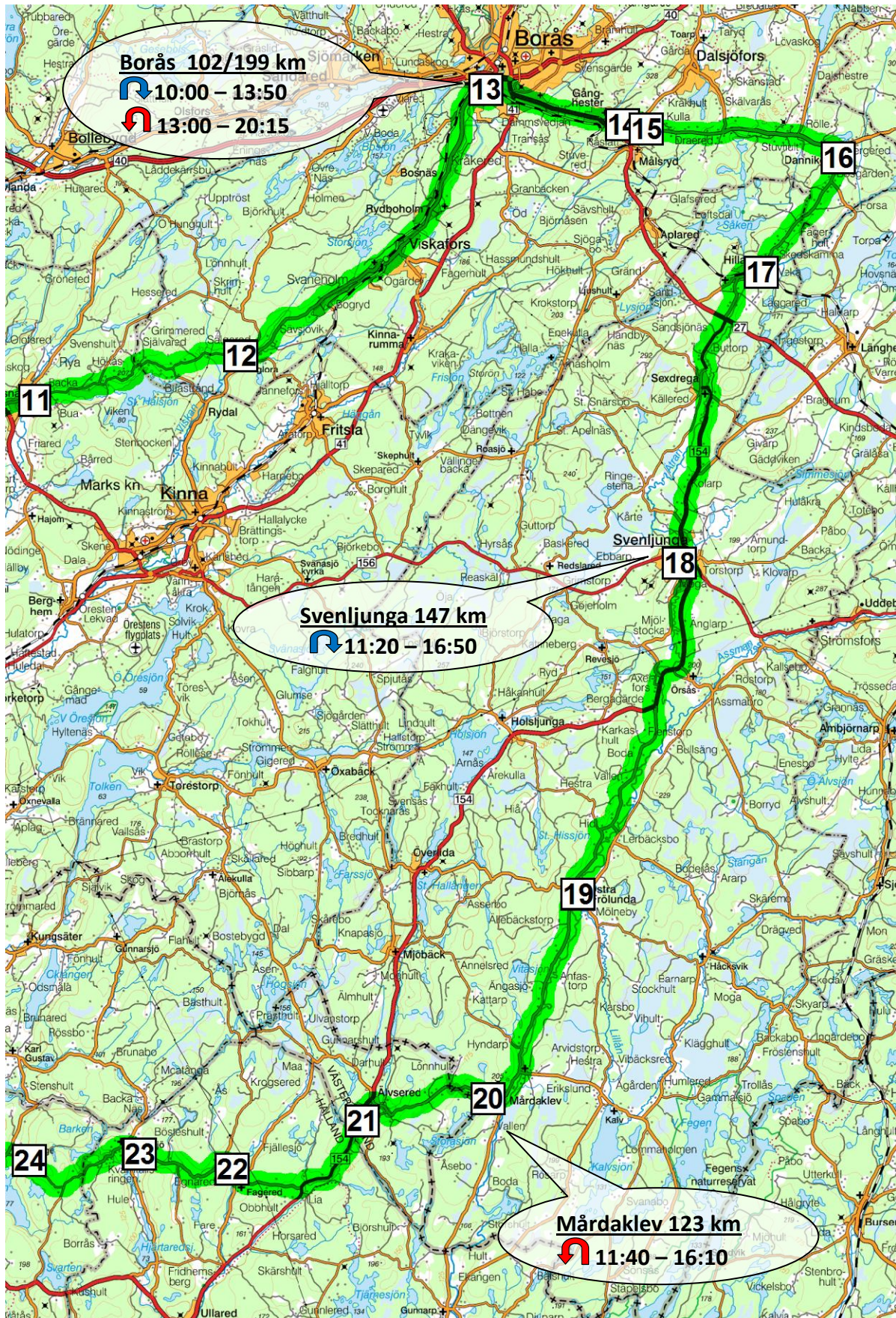
## "Den avrundade rundan"

### Frölunda CK



Detalj karta – Östra delen.

 = H, Högervarv  = V, Vänstervarv

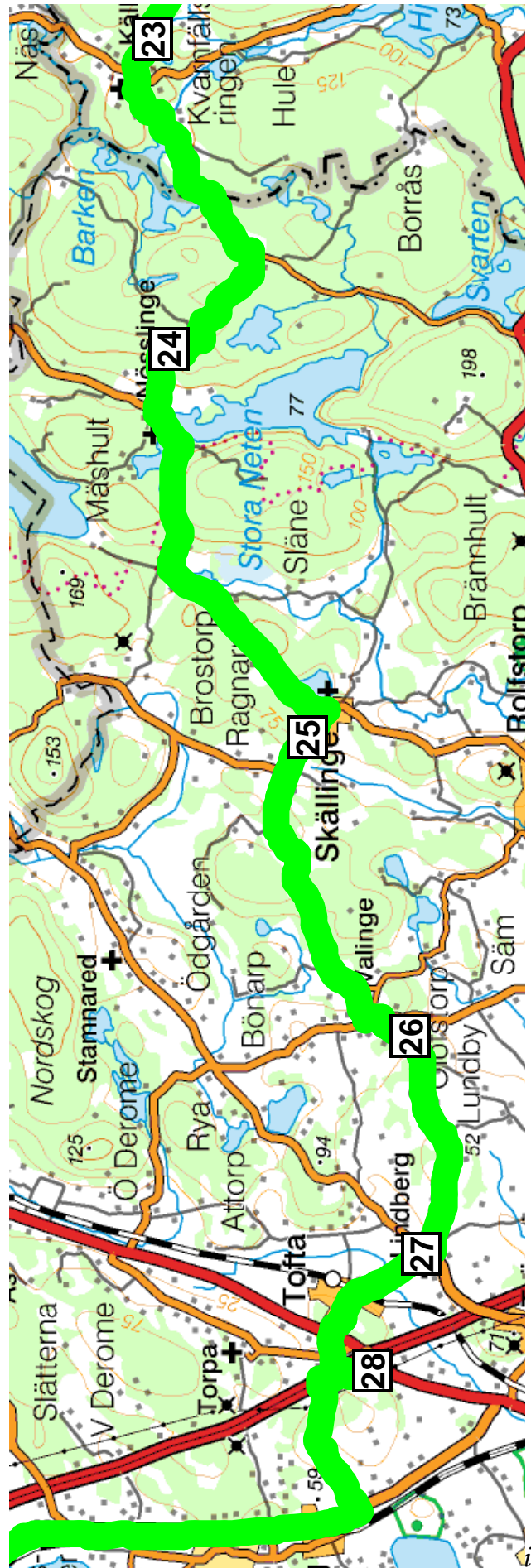


Startplats  
Möln dal


# Brevet 300k #1

"Den avrundade rundan" 


## Frölunda CK




Startplats  
Mölnadal

**Brevet 300k #1**  
"Den avrundade rundan"   
**Frölunda CK**



Kontrolltider för Högervarav 

RV BRM 300k Mölnadal #1 H (GPSies)						
Den Avrundade Rundan 			Fässbergsm., Mölnadal	Starttid: 08:00		
Ort Plats	Karta nr	Avst. [km]	Total [km]	Min tid	Audax tid *	Max tid
<b>STATOIL. Fässbergsmotet</b>	<b>1</b>	<b>0</b>	<b>0</b>	<b>08:00</b>	08:00	<b>08:00</b>
Frölunda	2	2,2	2			
Askim	3	3,4	6			
Skintebo	4	4,8	10			
<b>Kullavik</b>	<b>5</b>	<b>5,4</b>	<b>16</b>	<b>08:27</b>	08:42	<b>09:03</b>
Vallda	6	8,5	24			
Kungsbacka	7	4,5	29			
<b>FJÄRÅS stn, SHELL 7-eleven</b>	<b>8</b>	<b>9,4</b>	<b>38</b>	<b>09:07</b>	09:41	<b>10:32</b>
Fjärås Bräcka	9	3,0	41			
Sätilla	10	20,5	62			
<b>Hyssna</b>	<b>11</b>	<b>7,1</b>	<b>69</b>	<b>10:01</b>	11:03	<b>12:35</b>
Seglora	12	13,9	83			
<b>BORÅS</b>	<b>13</b>	<b>19,6</b>	<b>102</b>	<b>11:00</b>	12:32	<b>14:49</b>
Gånghester	14	7,3	110			
<b>Dannike</b>	<b>16</b>	<b>13,0</b>	<b>123</b>	11:36	13:26	16:10
Hillared	17	7,4	130			
<b>SVENLJUNGA</b>	<b>18</b>	<b>17,4</b>	<b>147</b>	<b>12:20</b>	14:33	<b>17:49</b>
Östra Frölunda	19	20,0	167			
<b>Mårdaklev</b>	<b>20</b>	<b>11,5</b>	<b>179</b>	<b>13:15</b>	15:57	<b>19:55</b>
Älvsered	21	8,0	187			
Fagered	22	9,6	197			
<b>Källsjö</b>	<b>23</b>	<b>7,3</b>	<b>204</b>	<b>14:00</b>	17:03	<b>21:35</b>
Nösslinge	24	8,0	212			
Skällinge	25	6,9	219			
Valinge	26	7,3	226			
Lindberg	27	4,7	231			
<b>VARBERG norra/ Tofta</b>	<b>28</b>	<b>2,2</b>	<b>233</b>	<b>14:54</b>	18:21	<b>23:31</b>
Väröbacka	29	14,9	248			
<b>Åsa</b>	<b>30</b>	<b>13,1</b>	<b>261</b>	<b>15:47</b>	19:35	<b>01:23</b>
Fjärås	31	10,2	271			
<b>Kungsbacka</b>	<b>32</b>	<b>7,9</b>	<b>279</b>	<b>16:21</b>	20:24	<b>02:36</b>
Lindome	33	10,7	290			
Kålleröd	34	4,3	294			
<b>STATOIL. Fässbergsmotet</b>	<b>36</b>	<b>7,4</b>	<b>301</b>	<b>17:00</b>	21:23	<b>04:00</b>

Stämpel / Kontroll platser med öppnings och stängningstider är markerade med **FET stil**  
**Anmälan öppen från 30 min till 10 min före start** Kom i god tid!  
**Startavgift:** 100 SEK **Medalj:** 50 SEK  
\* Audax tid motsvarar en snittfart på **22,5 km/h**, till detta kommer ev stopp o raster  
**Info:** BeGe Olsson, **mobil: 0733 29 55 98** **Arrangör:** Randonneur Väst / Frölunda CK


Sök efter ruten, RV BRM 300k Mölnadal #1 H , på [www.GPSies.com](http://www.GPSies.com)

Startplats  
Möln dal

**Brevet 300k #1**  
"Den avrundade rundan"   
**Frölunda CK**



Kontrolltider för Vänstervarv 

RV BRM 300k Möln dal #1 V (GPSies)						
Den Avrundade Rundan 		Fässberg, Möln dal			Starttid: 08:00	
Ort Plats	Karta nr	Avst. [km]	Total [km]	Min tid	Audax tid *	Max tid
<b>STATOIL. Fässbergsmotet</b>	<b>36</b>	<b>0</b>	<b>0</b>	<b>08:00</b>	08:00	<b>08:00</b>
Källered	34	7,4	7			
Lindome	33	4,3	12			
Kungsbacka	32	10,7	22			
<b>Fjärås</b>	31	7,9	<b>30</b>	<b>08:53</b>	09:20	<b>10:01</b>
Åsa	30	10,2	41			
Väröbacka	29	13,1	54			
<b>VARBERG, norra / Tofta</b>	<b>28</b>	<b>14,9</b>	<b>69</b>	<b>10:00</b>	11:02	<b>12:34</b>
Lindberg	27	2,2	71			
Valinge	26	4,7	75			
Skällinge	25	7,3	83			
Nösslinge	24	6,9	90			
<b>Källsjö</b>	23	8,0	<b>98</b>	<b>10:52</b>	12:20	<b>14:30</b>
Fagered	22	7,3	105			
Älvsered	21	9,6	115			
<b>MÅRDAKLEV / Golfklubben</b>	<b>20</b>	<b>8,0</b>	<b>123</b>	<b>11:36</b>	13:26	<b>16:10</b>
Östra Frölunda	19	11,5	134			
<b>Svenljunga</b>	18	20,0	<b>154</b>	<b>12:36</b>	14:50	<b>18:16</b>
Hillared	17	17,4	171			
Dannike	16	7,4	179	13:15	15:56	19:55
Gånghester	14	13,0	192			
<b>BORÅS</b>	<b>13</b>	<b>7,3</b>	<b>199</b>	<b>13:51</b>	16:50	<b>21:16</b>
Seglora	12	19,6	219			
<b>Hyssna</b>	11	13,9	<b>233</b>	<b>14:54</b>	18:20	<b>23:30</b>
Sättila	10	7,1	240			
Fjärås Bräcka	9	20,5	260			
<b>FJÄRÅS stn, SHELL 7-eleven</b>	<b>8</b>	<b>3,0</b>	<b>263</b>	<b>15:51</b>	19:41	<b>01:32</b>
Kungsbacka	7	9,4	273			
Vallda	6	4,5	277			
<b>Kullavik</b>	5	8,5	<b>286</b>	<b>16:33</b>	20:41	<b>03:02</b>
Skintebo	4	5,4	291			
Askim	3	4,8	296			
Frölunda	2	3,4	299			
<b>STATOIL. Fässbergsmotet</b>	<b>1</b>	<b>2,2</b>	<b>301</b>	<b>17:00</b>	21:23	<b>04:00</b>

Stämpel / Kontroll platser med öppnings och stängningstider är markerade med **FET stil**  
**Anmälan öppen från 30 min till 10 min före start** Kom i god tid!  
Startavgift: 100 SEK Medalj: 50 SEK  
\* Audax tid motsvarar en snitffart på **22,5 km/h**, till detta kommer ev stopp o raster  
Info: BeGe Olsson, mobil: 0733 29 55 98 Arrangör: Randonneur Väst / Frölunda CK

Sök efter ruten, RV BRM 300k Möln dal #1 V , på [www.GPSies.com](http://www.GPSies.com)