
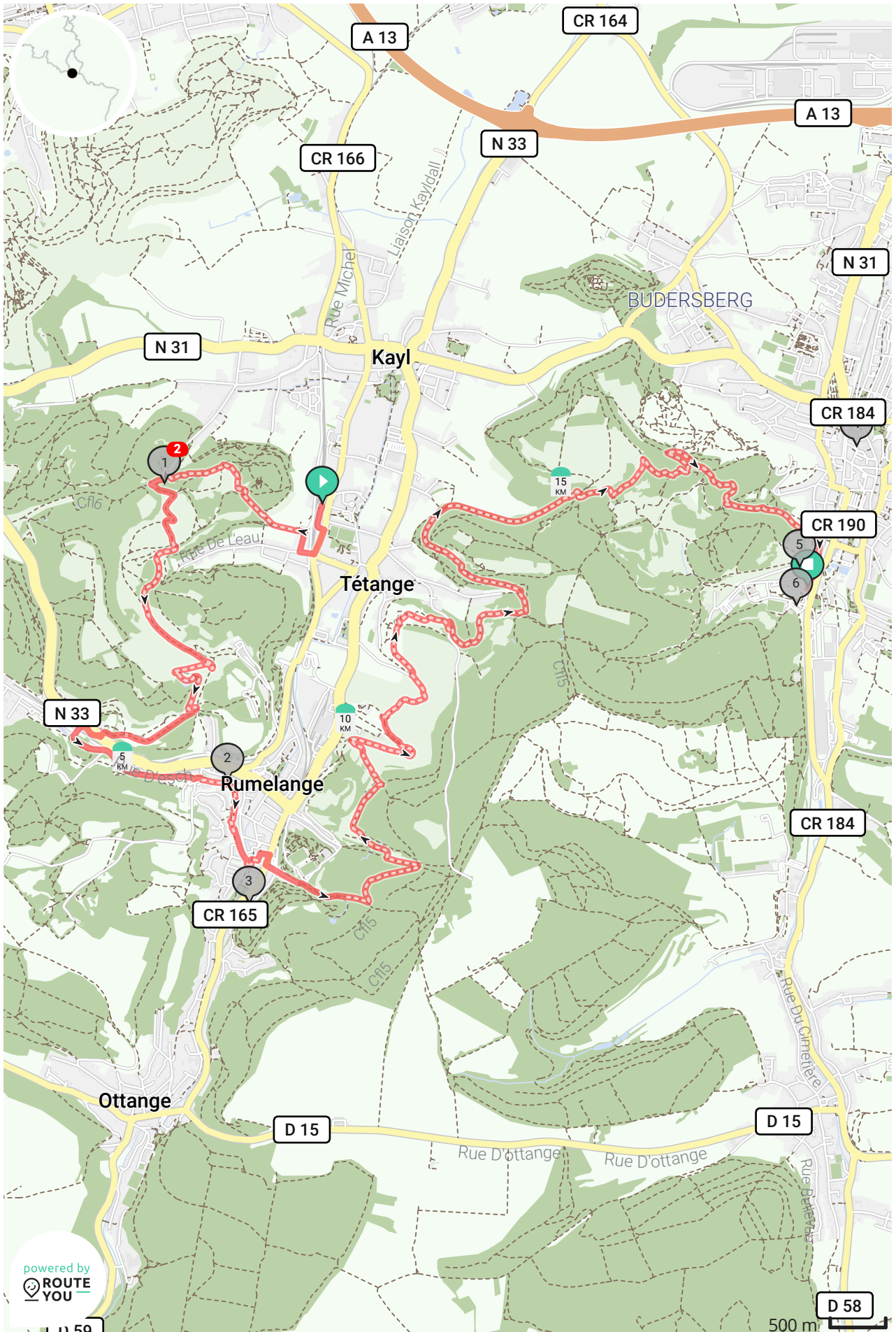

Minett Trail - etappe 4

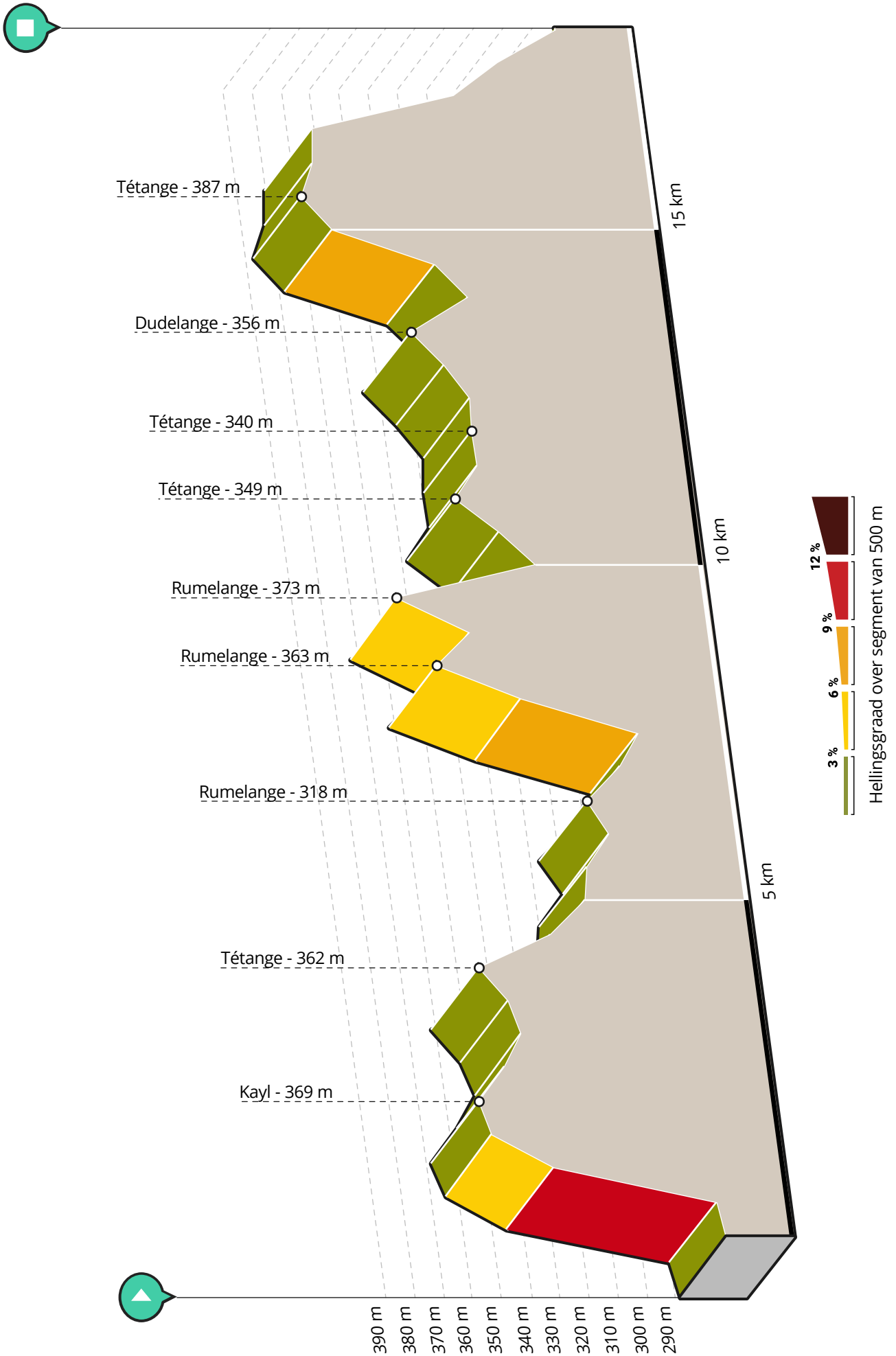
Deze route wordt jou aangeboden door

BartDR





map data: © OpenStreetMap Contributors; Cartography: © RouteYou



Minett Trail - etappe 4



↔ Lengte: 18.0 km

↗ Stijging: 402 m

Ⓜ Moeilijkheidsgraad: 9/10

Routebeschrijving

Bezienswaardigheden



Monument

Kayl



- Afstand langs route: 1.84 km



Afbeelding 1: Monument

Monument ter nagedachtenis van de mijnwerkers die hun leven verloren in de mijnen.



Bedeivaartsoord Leiffrächen

Kayl



- Afstand langs route: 1.86 km



Afbeelding 2: Bedevaartsoord Leiffrächen

Bedeivaartsoord Leiffrächen



Musée National des Mines de Fer

Esch-sur-Alzette



- Afstand langs route: 6.54 km



Afbeelding 3: Musée National des Mines de Fer (Bron: Musée des Mines)

Dit museum neemt bezoekers mee naar de ondergrondse gangen waar bijna 200 jaar - tot rond 1980 - Minetteijzererts werd gewonnen voor de smelterijen. Rondleidingen per trein voeren de mijn in. Vandaar kunnen bezoekers de gangen verkennen en de enorme werktuigen bekijken. Tentoongestelde voorwerpen laten zien hoe zwaar het werk was en hoe het zich in de loop der tijd ontwikkelde.



Station Rumelange-Ottange

Esch-sur-Alzette



- Afstand langs route: 7.21 km



Afbeelding 4: Station Rumelange-Ottange (Bron: Les Meloures)

Station Rumelange-Ottange was tot 1996 een spoorwegstation in de Luxemburgse plaats en gemeente Rumelange.



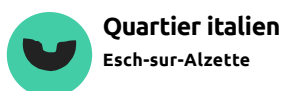
Dudelange
Dudelange, Esch-sur-Alzette

4 - Afstand langs route: 17.63 km




Afbeelding 5: Dudelange (Bron: *Markussep*)

Dudelange is een stad en gemeente in het Luxemburgse Kanton Esch. De gemeente heeft een totale oppervlakte van 21,38 km² en telde 20480 inwoners op 1 januari 2017, waarvan iets meer dan een kwart van buitenlandse afkomst. In Dudelange is een voetbalclub gevestigd die op Luxemburgs niveau behoorlijk succesvol is; F91 Dudelange. De club werd in de periode 2000 tot 2011 negen maal kampioen van Luxemburg. In 2018 bereikte F91 Dudelange voor het eerst in de geschiedenis van het Luxemburgse voetbal de groepsfase van een Europees voetbaltoernooi, de Europa League.



Quartier italien
Esch-sur-Alzette

5 - Afstand langs route: 17.85 km



Afbeelding 6: Quartier italien (Bron: *Jwh*)



Station Dudelange-Usines
Esch-sur-Alzette

6 - Afstand langs route: 18.03 km



Afbeelding 7: Station Dudelange-Usines (Bron: *Cayambe*)

Het station ligt aan lijn 60, aan de zijtak Station Bettembourg - Volmerange-les-Mines. Het wordt beheerd door de Luxemburgse vervoerder CFL. Oorspronkelijk was het station het eindpunt van de dienst Bettembourg - Dudelange. In 1999 werden op het traject, dat tot dan toe drie stations kende, twee haltes toegevoegd, te weten station Dudelange-Burange en station Dudelange-Centre. De lijn kreeg daarmee een S-bahn achtig karakter. In 2003 verloor station Dudelange-Usines haar functie als eindhalte doordat de lijn werd doorgetrokken naar Volmerange.

Vind de route op RouteYou

Bekijk op mobiel



&rzqrrb