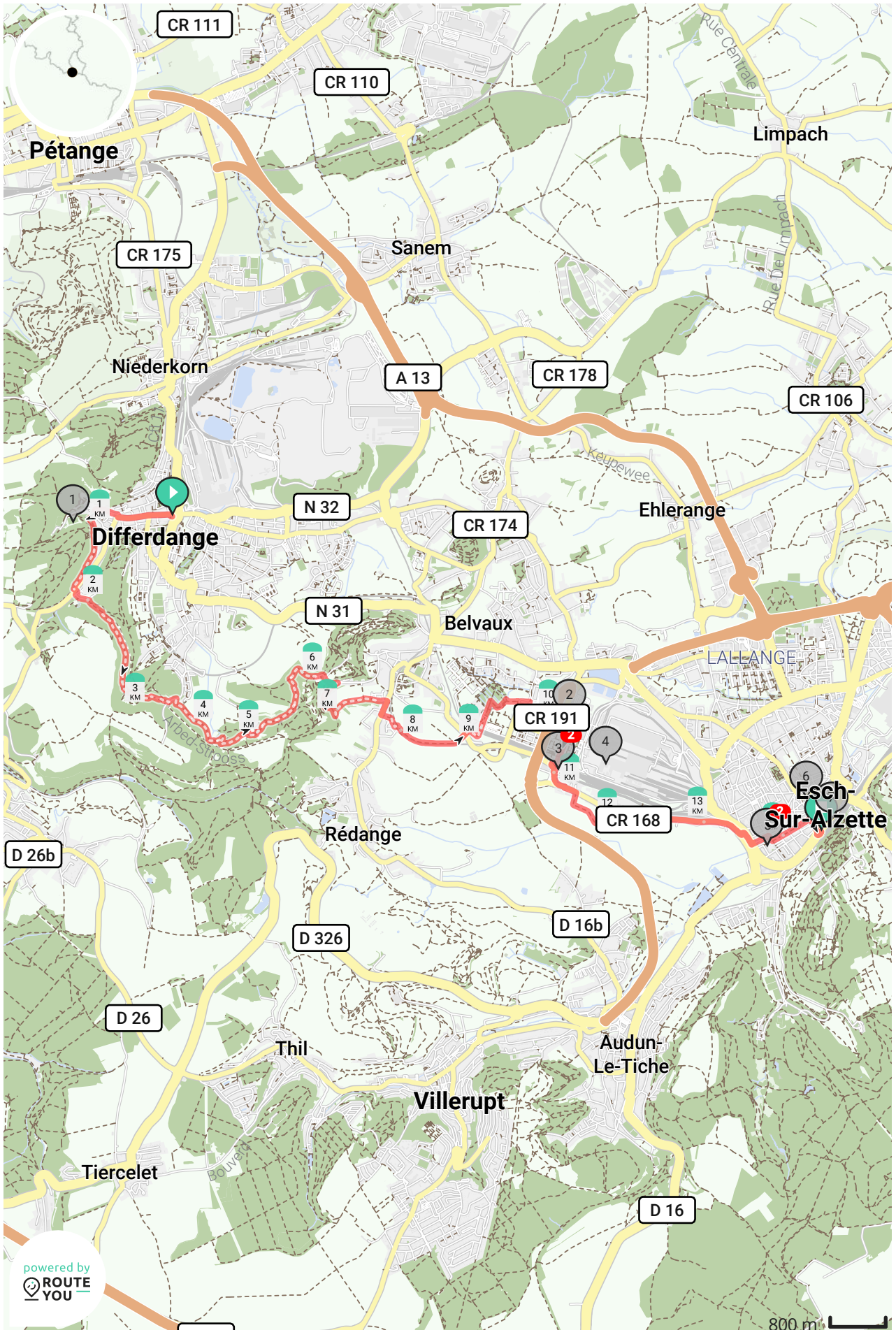

Minett Tail - etappe 2

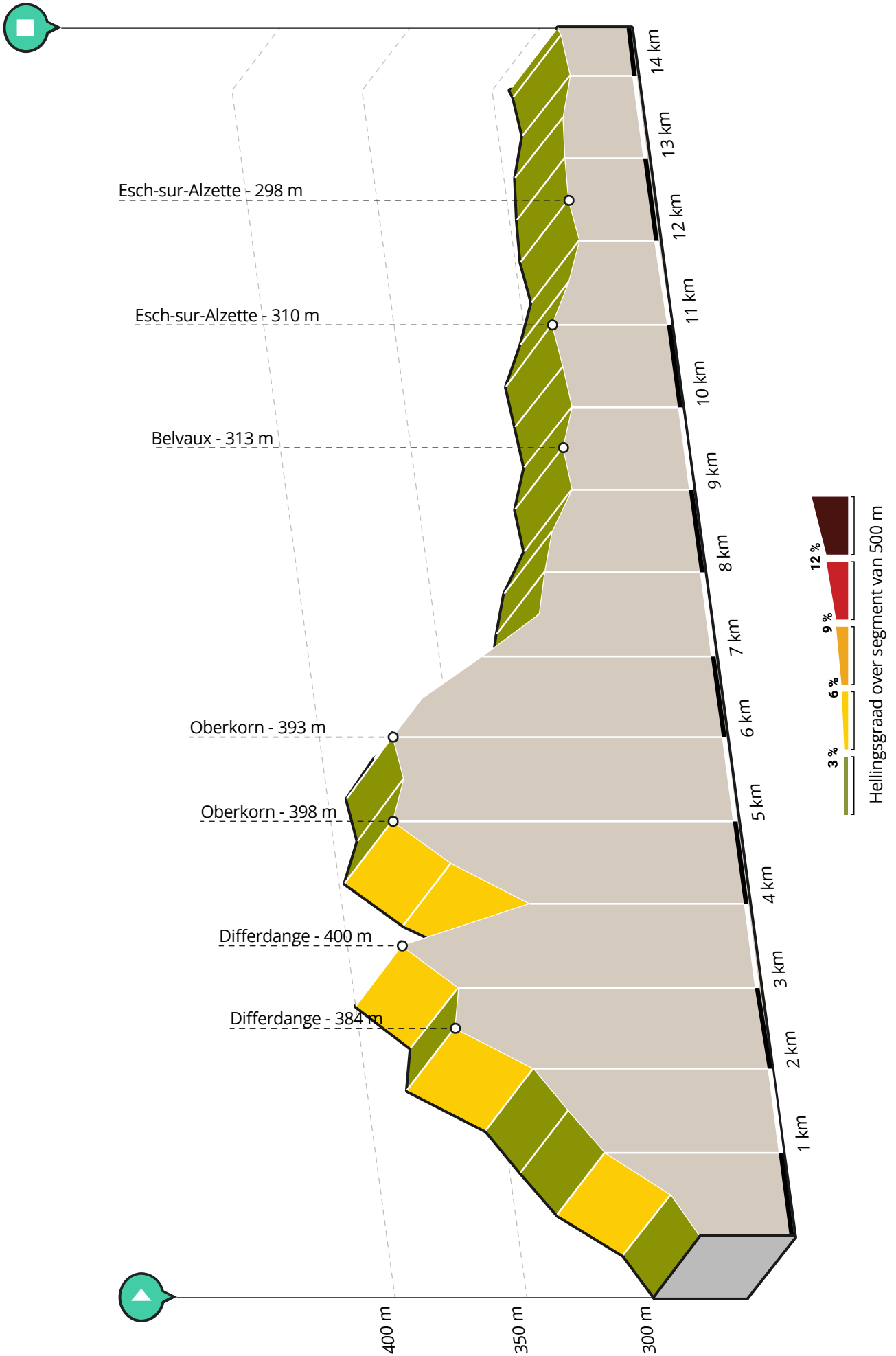
Deze route wordt jou aangeboden door

BartDR





map data: © OpenStreetMap Contributors; Cartography: © RouteYou



Minett Tail - etappe 2

Lengte: 14.6 km

Stijging: 177 m

Moeilijkheidsgraad: 8/10

Routebeschrijving**Bezienswaardigheden****Stade du Thillenberg**

Esch-sur-Alzette



- Afstand langs route: 0.98 km

**Afbeelding 1:** Stade du Thillenberg (Bron: MMFE)

Stade du Thillenberg is een voetbalstadion in Differdange, in het zuidwesten van het Groothertogdom Luxemburg. De voetbalploeg van FC Differdange 03 speelt zijn thuiswedstrijden hier af. Tot 2003 speelde Red Boys Differdange in het stadion. Het heeft een capaciteit van 7.150.

**Universiteit Luxemburg**

Luxembourg



- Afstand langs route: 10.44 km

**Afbeelding 2:** Universiteit Luxemburg (Bron: Manis404 at English Wikipedia)

De Universiteit Luxemburg ; Duits: Universität Luxemburg; Luxemburgs: Universitéit Lëtzebuerg) is een Luxemburgse universiteit gesticht in 2003. De universiteit is verdeeld over vier plaatsen in en nabij Luxemburg-Stad. De universiteit heeft meerdere faculteiten. Het hoofdgebouw bevindt zich in Esch-sur-Alzette.

**Rockhal**

Esch-sur-Alzette



- Afstand langs route: 10.77 km

**Afbeelding 3:** Rockhal (Bron: Cornischong sur Wikipédia luxembourgeois)

De Rockhal is een concertzaal in Esch-sur-Alzette, in het zuiden van Luxemburg. De zaal werd geopend op 23 september 2005, en heeft een maximale capaciteit van 6500 mensen. Het gebouw bevindt zich op het voormalig industrieel gebied van Belval in het westen van Esch.

**Gare de Belval-Université**

Esch-sur-Alzette



- Afstand langs route: 10.83 km


**Afbeelding 4:** Gare de Belval-Université (Bron: wuppertaler)**Hochöfen von Belval**

- Afstand langs route: 11.37 km



Afbeelding 5: Hochöfen von Belval (Bron: *Les Meloures*)


 **Musée National de la Résistance et des Droits Humains**
Esch-sur-Alzette

 - Afstand langs route: 13.73 km




Afbeelding 6: Musée National de la Résistance et des Droits Humains (Bron: *Cayambe*)


 **Teatro de Esch**
Esch-sur-Alzette

 - Afstand langs route: 13.89 km



Afbeelding 7: Teatro de Esch (Bron: *MMFE*)

 **Esch-sur-Alzette**
Esch-sur-Alzette, Esch-sur-Alzette


 - Afstand langs route: 14.34 km




Afbeelding 8: Esch-sur-Alzette (Bron: *Aimelaime*)

Esch-sur-Alzette is een gemeente en stad in het zuiden van het Groothertogdom Luxemburg en de hoofdplaats van het gelijknamige kanton, gelegen aan de rivier de Alzette.

In 2010 telde de stad 30.105 inwoners en is daarmee na de hoofdstad de grootste stad van het land. Esch dankt zijn ontwikkeling aan de ijzer- en staalindustrie. Het ijzererts werd onder andere uit de Gaalgebierg gewonnen.

 **Station Esch-sur-Alzette**
Esch-sur-Alzette

 - Afstand langs route: 14.58 km



Afbeelding 9: Station Esch-sur-Alzette (Bron: *Zinneke*)

Station Esch-sur-Alzette is een spoorwegstation in de stad Esch-sur-Alzette in Luxemburg. Het station ligt aan lijn 6a, lijn 6e, en lijn 6f. Het wordt beheerd door de Luxemburgse vervoerder CFL.

Vind de route op RouteYou

Bekijk op mobiel



&rzqrkx