
Stadswandeling Santa Cruz de Tenerife

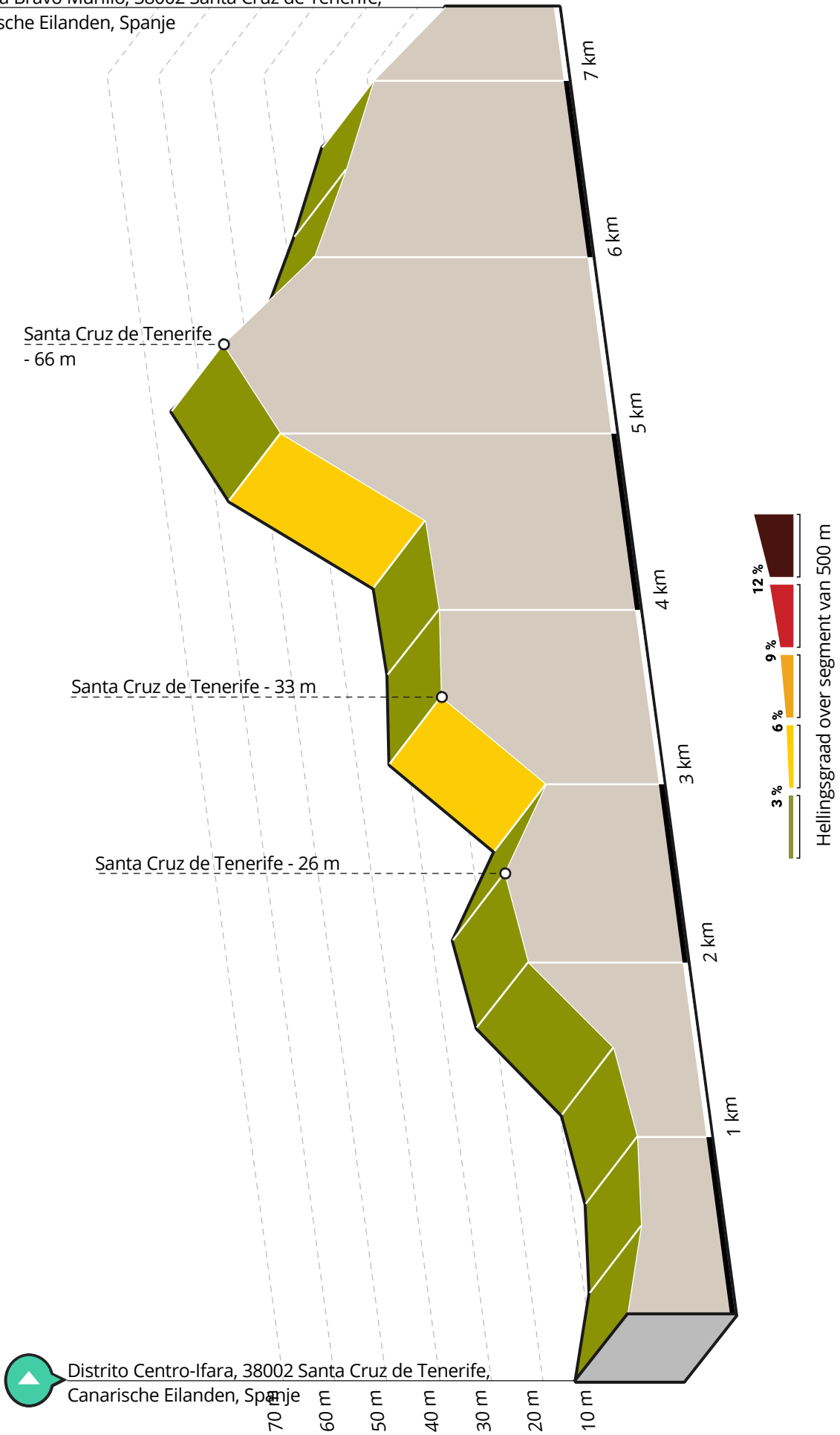
Deze route wordt jou aangeboden door

BartDR





Avenida Bravo Murillo, 38002 Santa Cruz de Tenerife,
Canarische Eilanden, Spanje



Stadswandeling Santa Cruz de Tenerife



↔ Lengte: 7.4 km

↗ Stijging: 98 m

📏 Moeilijkheidsgraad: 7/10

📍 Distrito Centro-Ifara, 38002 Santa Cruz de Tenerife, Canarische Eilanden, Spanje

📍 Avenida Bravo Murillo, 38002 Santa Cruz de Tenerife, Canarische Eilanden, Spanje

Routebeschrijving

Van Distrito Centro-Ifara, 38002 Santa Cruz de Tenerife, Canarische Eilanden, Spanje

Naar Avenida Bravo Murillo, 38002 Santa Cruz de Tenerife, Canarische Eilanden, Spanje
Routing Wandel - mooiste, Manueel

Bezienswaardigheden



Cabildo Insular de Tenerife
Santa Cruz de Tenerife



- Afstand langs route: 0.04 km



Afbeelding 1: Cabildo Insular de Tenerife (Bron: *Diego Delso*)



Puerto de Santa Cruz de Tenerife



- Afstand langs route: 0.63 km



Auditorio de Tenerife
Santa Cruz de Tenerife



- Afstand langs route: 1.24 km

De Auditorio de Tenerife "Adán Martín" is een



Afbeelding 2: Puerto de Santa Cruz de Tenerife (Bron: *CARLOS TEIXIDOR CADENAS*)



Afbeelding 3: Auditorio de Tenerife (Bron: *Rlbberlin*)

operagebouw, ontworpen door de Spaanse architect Santiago Calatrava. Het is het symbool van de stad Santa Cruz de Tenerife en een van de belangrijkste gebouwen van de hedendaagse Spaanse architectuur.

De bouw werd begonnen in 1997 en voltooid in 2003. Het werd geopend door de Prins van Asturië, Felipe de Borbón op 26 september van dat jaar. El Auditorio de Tenerife ligt in een centrale ruimte van de stad Santa Cruz de Tenerife.



Castillo de San Juan
Santa Cruz de Tenerife



- Afstand langs route: 1.36 km



Afbeelding 4: Castillo de San Juan (Bron: *Diego Delso*)



Casa de la Pólvara
Santa Cruz de Tenerife

5 - Afstand langs route: 1.52 km




Afbeelding 5: Casa de la Pólvara (Bron: Enrique Castrillo Núñez)



Parque Marítimo César Manrique
Santa Cruz de Tenerife

6 - Afstand langs route: 1.69 km



Afbeelding 6: Parque Marítimo César Manrique (Bron: Mataparda)

Parque Marítimo César Manrique is een recreatiecomplex in de stad Santa Cruz de Tenerife. De architect César Manrique ontwierp het park. Het recreatiecomplex is gelegen in het district 'Cabo-Llanos', in de buurt van het internationale beur- en congrescentrum van Tenerife, het auditorium, de Torres de Santa Cruz en botanische tuin. Parque Marítimo César Manrique ligt aan de autosnelweg TF-1 en heeft een eigen afslag. De groei van de haven van Santa Cruz was een belangrijke impuls voor de ontwikkeling van zowel het waterpark als de botanische tuin.

Parque Marítimo César Manrique leent zich voor uiteenlopende gelegenheden, waaronder evenementen, borrels, diners, etc. Het recreatiecomplex biedt uitzicht op de aangrenzende botanische tuin, die meer dan 300

verschillende soorten palmbomen herbergt, alsmede het Museo Etnográfico de Palmeras. In 2003 werden het Castillo de San Juan, Casa de la Pólvara en een oude aanlegsteiger aan het zwembadenpark toegevoegd.




Palmetum de Santa Cruz de Tenerife
Santa Cruz de Tenerife

7 - Afstand langs route: 2.28 km



Afbeelding 7: Palmetum de Santa Cruz de Tenerife (Bron: Enrique Castrillo Núñez)



Centro Internacional de Ferias y Congresos de Tenerife
Santa Cruz de Tenerife

8 - Afstand langs route: 2.74 km




Afbeelding 8: Centro Internacional de Ferias y Congresos de Tenerife (Bron: Enrique Castrillo Núñez)



Almacén de Cepsa
Santa Cruz de Tenerife

9 - Afstand langs route: 2.77 km



Torres de Santa Cruz
Santa Cruz de Tenerife

10 - Afstand langs route: 3.05 km



Afbeelding 9: Almacén de Cepsa (Bron: Flickr)



Afbeelding 11: Rascacielos de la avenida Tres de Mayo (Bron: Flickr)



Afbeelding 10: Torres de Santa Cruz (Bron: VolcánTeide)

De Torres de Santa Cruz is een residentieel complex dat bestaat uit twee torens die staan in de Spaanse stad Santa Cruz de Tenerife. Ze werden ontworpen door de Spaanse architect Julián Valladares en werden gebouwd in de periode 2004-2006.

De torens zijn 120 meter hoog, de antennes niet meegerekend, en zijn daarmee de hoogste wolkenkrabbers op de Canarische Eilanden. Tot 2010 waren ze ook de hoogste residentiële gebouwen in Spanje. De gebouwen worden, samen met het Auditorio de Tenerife, beschouwd als een van de symbolen van de economische ontwikkeling van de eilandengroep en ook van de stad.



Afbeelding 12: Tenerife Espacio de las Artes (Bron: Gerardo nuñez)



Teatro Guimerá
Santa Cruz de Tenerife



- Afstand langs route: 4.44 km



Rascacielos de la avenida Tres de Mayo
Santa Cruz de Tenerife



- Afstand langs route: 3.73 km



Tenerife Espacio de las Artes
Santa Cruz de Tenerife



- Afstand langs route: 4.23 km



Afbeelding 13: Teatro Guimerá (Bron: kallerna)



Palacio de la Capitanía General de Canarias
Santa Cruz de Tenerife



- Afstand langs route: 5.01 km



Afbeelding 14: Palacio de la Capitanía General de Canarias (Bron: *desconocido. foto de 1885*)

 **Iglesia de San Jorge**
Santa Cruz de Tenerife

 - Afstand langs route: 5.6 km



Afbeelding 15: Iglesia de San Jorge (Bron: *Diego Delso*)

 **Los Hoteles**

 - Afstand langs route: 5.6 km



Afbeelding 16: Los Hoteles (Bron: *Koppchen*)

 **Templo Masónico de Santa Cruz de Tenerife**
Santa Cruz de Tenerife

 - Afstand langs route: 6.21 km



Afbeelding 17: Templo Masónico de Santa Cruz de Tenerife (Bron: *Innomime*)

 **Parlamento de Canarias**
Santa Cruz de Tenerife

 - Afstand langs route: 6.27 km



Afbeelding 18: Parlamento de Canarias (Bron: *Koppchen*)

 **Parroquia de la Virgen del Pilar**
Santa Cruz de Tenerife

 - Afstand langs route: 6.28 km

 **Palmera del Parque**

 - Afstand langs route: 6.49 km

Palmera del Parque behoort tot de bekendste en meest unieke boomsoorten van de stad Santa Cruz de Tenerife . Het betreft een Canarische dadelpalm



Afbeelding 19: Parroquia de la Virgen del Pilar (Bron: *VolcánTeide*)



Afbeelding 20: Palmera del Parque (Bron: *Asotavento*)

van circa 20 meter. Deze palmbomen staan in het hart van Santa Cruz de Tenerife. Om precies te zijn op Plaza Fernando Pessoa, wat een zijstraat is van "Calle Méndez Núñez" en naast "Parque García Sanabria" ligt, waaraan "Palmera del Parque" refereert.

Palmeras del Parque groeiden voorheen in de oude buitenwijken van Santa Cruz de Tenerife, die gedomineerd werden door terrassenlandschappen. Toen huizen en andere gebouwen in het gebied ten noorden van "El Toscal" verrezen, werd de ruimte van de palmbomen beperkt tot een pleintje gelegen in het noordelijk deel van "Calle Méndez Núñez".

Tegenwoordig reflecteren de indrukwekkende hoogte en oudheid de evolutie van de Palmeras del Parque en die van Santa Cruz de Tenerife in de afgelopen eeuw. De boomstammen bevatten inkepingen die

decennia geleden werden gemaakt om zo bij de kokosnoten te komen. Het was gebruikelijk om eerst aan de bovenkant een gat te maken voor het sap, bekend als "guarapo", waarna de zoete en bekende palmhoning overbleef.



Plaza de Isabel II
Santa Cruz de Tenerife



- Afstand langs route: 6.8 km



Afbeelding 21: Plaza de Isabel II (Bron: *Photograph by Mike Peel (www.mikepeel.net.)*)



Iglesia de San Francisco de Asís
Santa Cruz de Tenerife



- Afstand langs route: 7.02 km



Afbeelding 22: Iglesia de San Francisco de Asís (Bron: *Diego Delso*)



Museo municipal de Bellas Artes
Santa Cruz de Tenerife



- Afstand langs route: 7.03 km



Afbeelding 23: Museo municipal de Bellas Artes (Bron: *Mataparda*)



Afbeelding 25: Slag bij Santa Cruz de Tenerife (Bron: *Richard Westall*)



Plaza del Chicharro
Santa Cruz de Tenerife

23

- Afstand langs route: 7.08 km



Afbeelding 24: Plaza del Chicharro (Bron: *Mataparda*)



Slag bij Santa Cruz de Tenerife
Santa Cruz de Tenerife, Santa Cruz de Tenerife

24

- Afstand langs route: 7.09 km

De Slag bij Santa Cruz de Tenerife vond plaats van 22 tot 25 juli 1797 in de buurt van Santa Cruz de Tenerife. Het was een zeeslag tussen de Royal Navy, onder commando van Horatio Nelson, en de Spaanse troepen en lokale milities, onder bevel van generaal Antonio Gutiérrez de Otero y Santayana. De slag leidde tot een Spaanse overwinning en wordt

beschouwd als een onderdeel van de Eerste Coalitieoorlog.

Het doel van Nelson was de verovering van Tenerife, het grootste der Canarische Eilanden, om er een Brits kroongebied van te maken. Hij voerde het commando over 4.000 Britse soldaten, die tegenover zich 1.700 Spaanse soldaten troffen.



Palacio de Carta
Santa Cruz de Tenerife

25

- Afstand langs route: 7.25 km



Afbeelding 26: Palacio de Carta (Bron: *Koppchen*)



Plaza de la Candelaria
Santa Cruz de Tenerife

26

- Afstand langs route: 7.28 km



Afbeelding 27: Plaza de la Candelaria (Bron: *Enrique Castrillo Núñez*)



Afbeelding 29: Castillo de San Cristóbal (Bron: *Enrique Castrillo Núñez*)



Triunfo de la Candelaria

26

- Afstand langs route: 7.39 km



Afbeelding 28: Triunfo de la Candelaria (Bron: *Mizaldini*)



Castillo de San Cristóbal Santa Cruz de Tenerife

27

- Afstand langs route: 7.4 km

Vind de route op RouteYou

Bekijk op mobiel



&rzkgsy