

140 HIGHLIGHTS - 2 STADSWANDELINGEN
ONTDEK 7 EILANDEN - TIPS VAN LOCALS

Canarische Eilanden

REISGIDS



↑ reisroutes.be

 CityGidsen

Deze gratis reisgids bevat 2 stadswandelingen
(Las Palmas en Santa Cruz de Tenerife).

Bespaar jezelf uren opzoekingswerk en mis geen enkele bezienswaardigheid.

Koop nu de volledige, digitale (pdf – 128 blz A4) reisgids van de Canarische Eilanden met meer dan **140 beschreven bezienswaardigheden**, de **beste stranden**, de **mooiste natuur**, en boordevol praktische informatie, bijzondere plekjes en tips van locals.

➔ **Koop de volledige gids op shop.themediabay.be**



INHOUD

Inleiding	4
Gran Canaria	6
Las Palmas en omgeving.....	6
Vega de San Mateo, Tejeda en het binnenland.....	19
Telde en omgeving.....	27
Maspalomas en omgeving.....	32
De west- en noordkust van Gran Canaria	41
Na Gran Canaria.....	46
Tenerife	47
Santa Cruz de Tenerife en omgeving.....	47
De oostkust van Tenerife	61
Playa de las Américas, Costa Adeje en omgeving.....	65
Langs de kust vanaf Playa de las Américas/Costa Adeje.....	69
De noordkust en het binnenland	73
Lanzarote	80
De noord- en noordwestkust	85
Fuerteventura	89
Corralejo en omgeving.....	89
Costa Calma en omgeving	92
De westkust en het binnenland	94
La Gomera	101
La Palma	107
El Hierro	111
Over de Canarische Eilanden	117
1. Korte geschiedenis.....	117
2. Geografie.....	118
3. Klimaat.....	118
4. Bevolking	119
5. Beste reistijd	119

Inleiding.....	5
Gran Canaria	7
Las Palmas en omgeving.....	7
Tenerife	20
Santa Cruz de Tenerife en omgeving	20
Disclaimer.....	36

INLEIDING

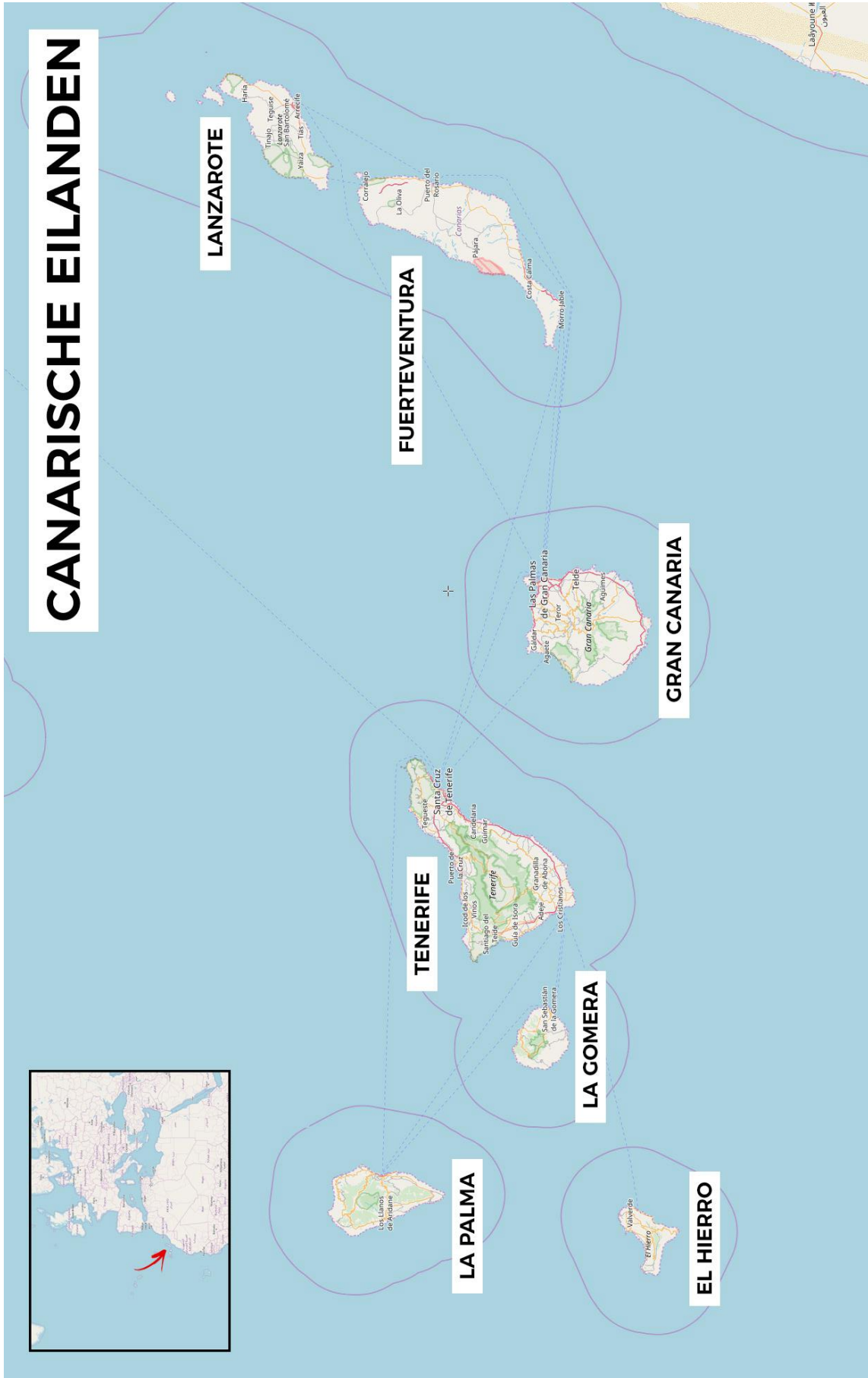
De Canarische Eilanden behoren tot de meest afgelegen regio's van de Europese Unie. Ze zijn een autonome regio van Spanje, maar bevinden zich toch ver ten zuiden van het Europese vasteland, voor de kust van Noordwest-Afrika, zo'n 100 km ten westen van Marokko.

Grotendeels dankzij hun geografische ligging en het klimaat, zijn de Canarische Eilanden uitgegroeid tot een populaire reisbestemming met jaarlijks meer dan 12 miljoen bezoekers, die vooral de vier grootste eilanden aandoen: Gran Canaria, Tenerife, Lanzarote en Fuerteventura, hier gerangschikt volgens populariteit en niet grootte. Het is natuurlijk niet alleen het mooie weer dat de toeristen *en masse* hiernaartoe brengt. Er zijn ook stranden en ander natuurschoon en werelderfgoed, waarover je alles zal ontdekken in deze gids.

Deze reisgids kan je helpen een keuze te maken tussen de verschillende Canarische Eilanden om een uitvalsbasis te bepalen, en te kijken wat je allemaal kan doen tijdens je verblijf. Er is een sectie voorzien over elk van de vier grootste Canarische Eilanden, alsook algemene informatie over de drie kleinere eilanden La Palma, La Gomera en El Hierro. Op het einde van de gids vind je ook een hoofdstuk met tal van interessante weetjes over de Canarische Eilanden, alsook praktische informatie om je te helpen bij het plannen van je reis, zodat je er ten volle van kan genieten.

In de delen over Gran Canaria, Tenerife, Lanzarote en Fuerteventura, zal je ook zien dat de informatie verder onderverdeeld is in de verschillende regio's van deze eilanden. Zo leer je de eigenheid van de verschillende regio's van elk eiland kennen, en dat zou je moeten helpen bij het bepalen van wat je zeker niet wil missen.

Veel lees- en reisplezier!



GRAN CANARIA

Gran Canaria is het derde grootste eiland van de archipel. Je kan hier genieten van het nachtleven en de vele mogelijkheden om je te amuseren. Voor wie liever de culturele toer opgaat, biedt het eiland tal van historische parels in de stad Las Palmas. Maar ook voor wie houdt van ongerepte natuurpracht, heeft het eiland veel te bieden. Er zijn niet alleen prachtige stranden, maar ook indrukwekkende zandduinen en ruige bergen met rustgevende dennenbossen, perfect voor wandelaars.

Er wordt wel eens gezegd dat het eiland een continent in miniatuur is, omdat je er zo veel verschillende landschappen en klimaten kan vinden, en dat allemaal binnen een oppervlakte zo groot als Groot-Londen. Met zo'n divers aanbod, is het gemakkelijk te begrijpen waarom Gran Canaria zo'n populaire vakantiebestemming is. De stranden in de buurt van de resorts raken snel vol tijdens het hoogseizoen. Omdat een derde van het eiland een beschermd biosfeerreservaat is, zijn enkele delen van het rustige noorden en binnenland heel anders dan de overbevolkte stranden en vakantieoorden in het zuiden van het eiland.

Gran Canaria kan de perfecte reisbestemming zijn, of je nu op zoek bent naar een plek om uit te gaan, om wat zonnestralen mee te pikken op het strand, een cultureel tussendoortje, of een avontuur in de natuur. Lees verder en ontdek welk deel van Gran Canaria jou het meeste aanspreekt, want je uitvalsbasis bepaalt mee hoe je vakantie op het eiland er zal uitzien.

Las Palmas en omgeving

1 **Las Palmas** ligt aan de noordoostelijke kust van het eiland. Het is de belangrijkste aankomsthaven voor bezoekers die op Gran Canaria aankomen over zee. Er is ook een luchthaven. Las Palmas is een van de twee steden die samen de "dubbele hoofdstad" vormen van de Canarische Eilanden—Las Palmas de Gran Canaria en Santa Cruz de Tenerife.

① GPS: 28.12355, -15.43626 // www.grancanaria.com/patronato_turismo/Discover-the-city.12652.0.html

Of je nu in Las Palmas logeert of elders op het eiland, je mag een bezoek aan de stad niet overslaan. Hieronder vind je een stadswandeling langs enkele hoogtepunten in het historische stadsgedeelte, alsook informatie over enkele andere belangrijke bezienswaardigheden.

Historische stadswandeling in Las Palmas

A Plaza de Santa Domingo is een goede startplaats om Vegueta te beginnen verkennen, de oudste buurt van Las Palmas de Gran Canaria. Het is een plek van vrede en rust in deze bruisende stad, en je vindt er de oudste kerk van de stad. De kerk werd bovenop een vroegere kapel gebouwd. Ooit stonden hier ook een klooster en een tuin. Het plein werd rond 1841 aangelegd.

① Plaza de Santa Domingo, Las Palmas // GPS: 28.098889, -15.41596



El Museo Canario - © Shutterstock

B El Museo Canario is een van de interessantste musea van het eiland. Je vindt er een indrukwekkende collectie voorwerpen en artefacten uit de prehistorie, afkomstig van de inheemse bevolking van het eiland. Dit is de grootste collectie voor-Spaanse objecten van de Canarische Eilanden, uit de periode tussen 500 v.C. tot de 15^{de} eeuw.

① El Museo Canario, Calle del Dr. Veneau 2, Las Palmas // GPS: 28.09967, -15.41528 // www.elmuseocanario.com

C In het hartje van Vegueta vormt de **Las Palmas Kathedraal** een van de belangrijkste punten van de stad. Het gebouw wordt beschouwd als een van de voornaamste religieuze gebouwen van de Canarische Eilanden. Werken aan de huidige structuur begonnen in 1500 volgens ontwerpen van de architect Don Diego Montaude (die later opgevolgd werd door Juan de Palacio). De kathedraal werd in 1570 afgewerkt en helemaal gerenoveerd in de 18^{de} eeuw, onder architectonisch toezicht van Don Diego Nicolas Eduardo. Dit was lang de enige kathedraal in de Canarische Eilanden, tot de La Laguna Kathedraal werd opgericht in 1819.

① *Las Palmas Kathedraal, Plaza de Santa Ana 13, Las Palmas // GPS: 28.10084, -15.41474*



Las Palmas Kathedraal - © Shutterstock

D Achter de kathedraal vind je het centrum van het artistieke leven van de Canarische Eilanden. **CAAM** of het **Atlantische Centrum voor Moderne Kunst** geeft onderdak aan een collectie kunstwerken van internationale artiesten in een prachtig, gerenoveerd 18^{de} - eeuws huis met drie verdiepingen.

① *CAAM, Calle los Balcones 11, Las Palmas // GPS: 28.10105, -15.41346 // www.caam.net/en/*

E Het **Huis van Christoffel Columbus** is een toonbeeld van wat Gran Canaria op het gebied van architectuur te bieden heeft. Het heeft rijkelijk versierde ingangen, prachtige balkons, grote open binnenhoven en plafonds in houtsnijwerk. Dit paleis was ooit de officiële residentie van de gouverneurs van het eiland. Christoffel Columbus zou hier in 1492 verbleven hebben terwijl een van zijn schepen gerepareerd werd. Het gebouw werd in 1777 heropgebouwd en sinds 1952 vind je hier een permanente collectie, alsook een bibliotheek en studiecentrum. Je ziet er tal van precolumbiaanse artefacten, en voorwerpen verbonden met Columbus en de geschiedenis van de ontdekkingsreizen.

① *Huis van Christoffel Columbus, Calle Colón 1, Las Palmas // GPS: 28.10158, -15.41409 // www.casadecolon.com/en/la-casa-de-colon*

F Op **Plaza de las Ranas**, een schaduwrijk, mooi plein, vind je twee fonteinen in de vorm van kikkers. Rondom het plein vind je nóg meer prachtige historische gebouwen. Dit is de perfecte plek om even uit te rusten in de schaduw en de sfeer van de stad op te snuiven, vooraleer je je ontdekkingsstocht verderzet.

① *Plaza de las Ranas, Plaza Hurtado de Mendoza 3, Las Palmas // GPS: 28.1022, -15.41555*

G Je gaat nu naar het Triana-district, de perfecte plek om kleine winkeltjes te vinden. Maar de winkels zijn niet de enige reden waarom je deze buurt moet bezoeken. **Casa-Museo Pérez Galdós** maakt een bezoek aan dit deel van de stad nog meer de moeite waard. Hier leer je schrijver Benito Pérez Galdós kennen, wiens sociaalrealisme wordt vergeleken met Charles Dickens en andere literaire zwaargewichten.

① *Casa-Museo Pérez Galdós, Calle Cano 6, Las Palmas // GPS: 28.104, -15.41602 // www.casamuseoperezgaldos.com*

H Een ander cultureel hoogtepunt van het Triana-district is het **Museo Poeta Domingo Rivero**. Dit museum, gewijd aan het leven en werk van poëet Domingo Rivero, bevindt zich in het huis waar hij woonde tot 1929. Ben je de Spaanse taal wat machtig? Dan is het zeker interessant om eens te informeren naar welke evenementen en lezingen er op het moment van je bezoek plaatsvinden.

① *Museo Poeta Domingo Rivero, Calle Torres 10, Las Palmas // GPS: 28.10472, -15.41621 // www.museodomingorivero.com/es/index.html*

I **Palacete Rodriguez Quegles** is een belangrijk gebouw in Triana dat dienst doet als het cultureel centrum van de gemeenteraad. Hier vindt ook het internationale filmfestival van de stad plaats, en het is de thuishaven van het Filharmonisch Orkest van de stad.

① *Palacete Rodriguez Quegles, Calle Pérez Galdós 4, Las Palmas // GPS: 28.10558, -15.41849 // [lpacultura.com/es/espacios/palacete-rodriguez-quegles](http://pacultura.com/es/espacios/palacete-rodriguez-quegles)*



Palacete Rodriguez Quegles - © Shutterstock

J **Castillo de Mata**, het ‘kasteel des doods’, is misschien niet het meest majestueuze gebouw, maar het biedt wel een fascinerende blik op de geschiedenis van de stad, het eiland en de Canarische Eilanden in het algemeen. Het eerste kasteel op deze plek werd in 1577 gebouwd met een ronde toren. Deze constructie werd door de Nederlandse Armada vernietigd, en weer heropgebouwd toen de Nederlanders werden verslagen. Het kasteel kreeg toen zijn

huidige naam. Er werden later nog stukken aangebouwd, waaronder enkele grootse uitbreidingen in 1780.

Tot 1997 werd het gebouw gebruikt als logies voor het Spaanse leger. In 2015 werd het toegankelijk voor het publiek. Er is een museum met vondsten van archeologische opgravingen in de buurt.

① *Castillo de Mata, Las Palmas // GPS: 28.1071, -15.42168 // lpavisit.com/en/activities/attractions/705-castillo-de-mata*

Andere bezienswaardigheden in Las Palmas



Centro de Arte La Regenta is een interessant museum van hedendaagse kunst dat zich in een vroegere tabaksfabriek bevindt. Behalve de gevarieerde collectie kunst, biedt het museum ook een druk programma vol evenementen.

① *Centro de Arte La Regenta, Calle León y Castillo 427, Las Palmas // GPS: 28.13869, -15.4307 // www.laregenta.org*



Museo Elder de la Ciencia y la Tecnología is een must voor families die Gran Canaria bezoeken. In dit interactieve wetenschapsmuseum vind je tal van interessante attracties waaronder een replica van een ruimtestation, een 3D-cinema en een planetarium. Een aanrader!

① *Museo Elder de la Ciencia y la Tecnología, Parque Santa Catalina, Las Palmas // GPS: 28.14094, -15.42985 // www.museoelder.org*



Het fort **Castillo de la Luz** is ouder dan het Castillo de Mata. Dit ‘kasteel van het licht’ is zeker een stop waard als je het Isleta-deel van de stad bezoekt. De structuur die je hier nog kan zien, gaat terug tot 1494, en werd gebouwd op de fundamenten van een nog ouder houten fort. Bij hoogtij konden de golven hier hoog komen, maar dankzij de constructie van de Puerto de la Luz, kwam er wat afstand tussen het kasteel en de branding. In de ruïnes vind je een installatie kunstwerken van Martín Chirino.

① *Castillo de la Luz, Calle Juan Rejón, Las Palmas // GPS: 28.14865, -15.42482*

Stranden van Las Palmas

Las Palmas is niet alleen een culturele bestemming, maar is ook perfect voor een strandvakantie. Er liggen vele stranden vlakbij, waaronder de volgende vijf.

N Het hoogtepunt van de kustlijn van Las Palmas is ongetwijfeld het 3,5 km lange strand van **Las Canteras**. Het wordt meestal omschreven als één van de beste, of zelfs hét beste stadsstrand van Europa. Het strand is zo lang dat het werd opgedeeld in verschillende stranden. Aan de noordkant vind je het uitgestrekte en kalme strand **Playa Grande**, in het midden het meer intieme **Playa Chica**. Ten zuiden van Playa Chica ligt **Peña de la Vieja**, genoemd naar een kleine rots die halfweg tussen de kust en het rif uitsteekt. Tot slot, aan de zuidkant, vind je **La Cícer**, het sportieve deel van het strand, bekend om zijn surfscholen en constante golven.

① *Playa de las Canteras, Las Palmas // GPS: 28.14285, -15.43372*



Playa de las Canteras - © Shutterstock

O **El Confital** ligt net voorbij Las Canteras. Hier vind je niet alleen de beste surfgolven, maar ook beschutte inhammen en natuurlijke zwemplekjes in de rotsen waar je kan pootjebaden en zwemmen. Kiezels en gladde keien wisselen af met stukjes zandstrand in de zomer. Dit strand wordt vooral door lokale bewoners gebruikt, en het is er meestal niet zo druk als op Las Canteras.

① *El Confital, Las Palmas // GPS: 28.15938, -15.43491*

P **Alcaravaneras** is een vlakke zandstrook in het hartje van de stad, in Puerto de La Luz. Er ligt aan beide kanten een jachthaven, met verder weg grote scheepskranen. Hoewel het in de haven ligt, is dit toch een proper en veilig strand waar het zelden heel druk is, behalve tijdens de schoolvakanties. Het is een geweldig strand voor een snelle duik of om wat te zonnen.

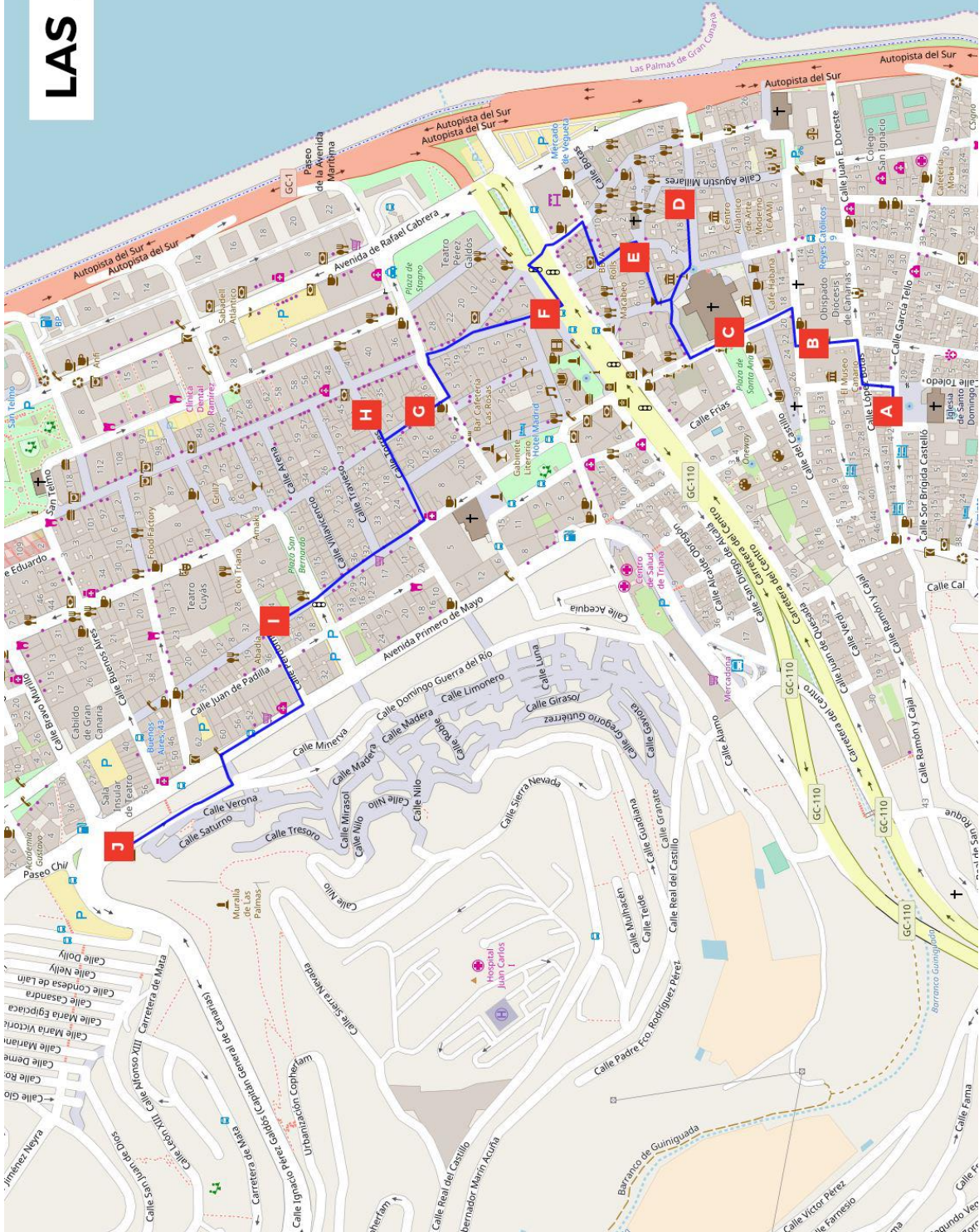
① *Alcaravaneras, Las Palmas // GPS: 28.13123, -15.42928*

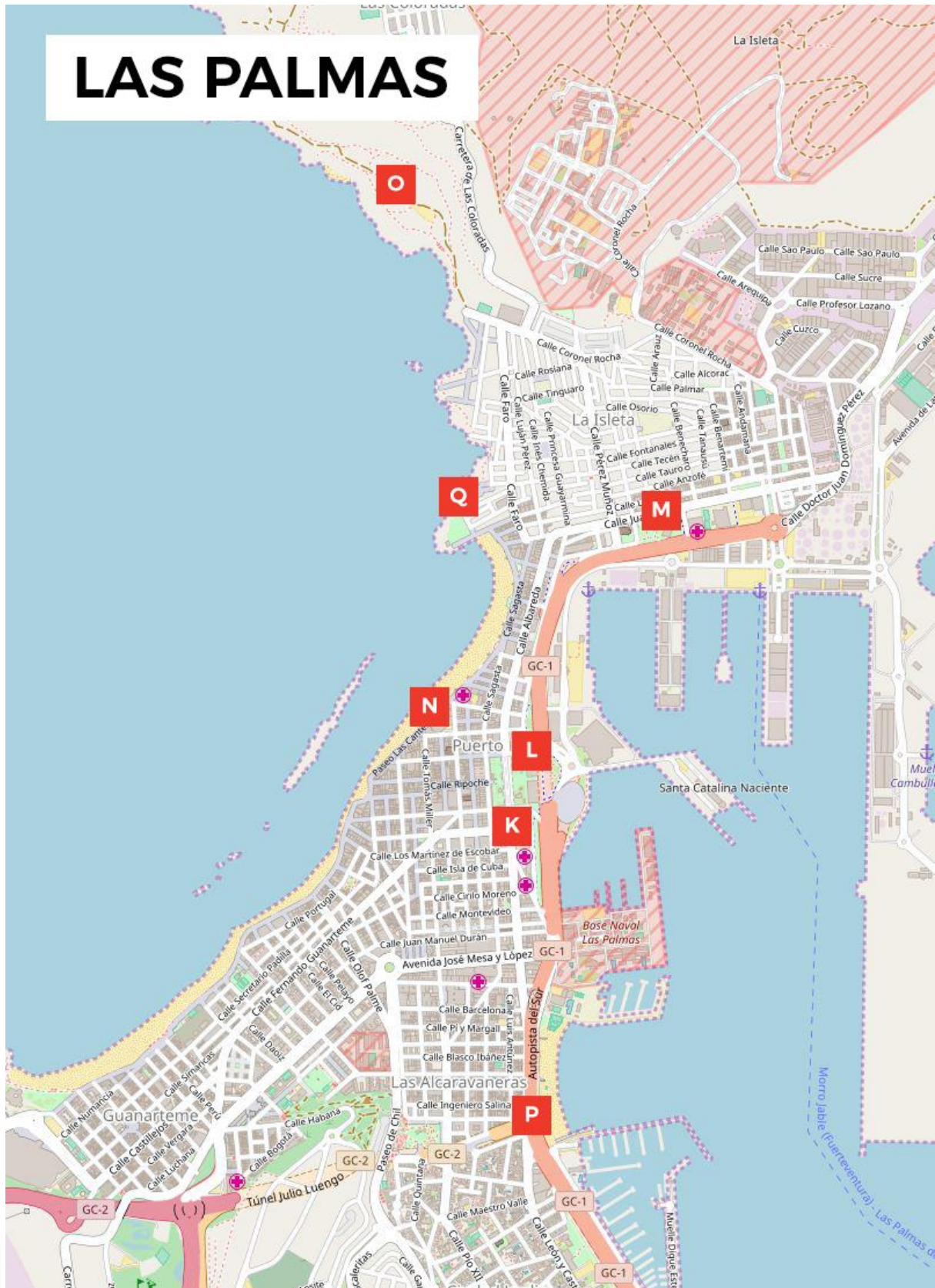
Q Aan de zuidoostelijke uitlopers van de stad, ligt het strand **La Laja** dat een pak rustiger is dan andere stadsstranden. Behalve tijdens het hoogseizoen, heb je dit strand bijna helemaal voor jezelf. Pas wel op, want de stroming kan er sterk zijn en het water nogal wild. Vanop het strand heb je mooie uitzichten op de stad Las Palmas en de haven.

① *La Laja Strand, Las Palmas // GPS: 28.14925, -15.43282*

➔ **Op zoek naar een hotel in Las Palmas? Klik hier voor speciale aanbiedingen.**

LAS PALMAS





Daguitstappen vanuit Las Palmas

2

Het dorpje **San Cristobal**, net buiten Las Palmas, heeft twee totaal verschillende stranden. Het voornaamste strand is een lang kiezelstrand met van tijd tot tijd heel hoge golven. Het andere strand is een piepklein strookje bedekt met goudkleurig zand, en je vindt het ten zuiden van het dorp. Het wordt beschermt door de kleine haven en het water is er kalm genoeg om te zwemmen. Alleen in het weekend kan het er druk worden.

📍 *San Cristobal, Las Palmas // GPS: 28.07976, -15.4159*

3

Jardin Botánico Canaria Viera y Clavijo ofwel de Botanische Tuinen van de Canarische Eilanden, zijn het levenswerk van de Zweeds-Spaanse botanist Erik Ragnar Svensson. Hij begon aan de aanleg in 1952, en de tuinen werden officieel geopend in 1959. Je vindt hier meer dan 500 plantensoorten, allemaal inheems van de Canarische Eilanden.

📍 *Jardin Botánico Canaria Viera y Clavijo, Las Palmas // GPS: 28.06424, -15.46226*



Jardin Botánico Canaria Viera y Clavijo - © Shutterstock

4

Een bus- of autoreis van zo'n 20 à 30 minuten brengt je vanuit hartje Las Palmas naar het fascinerende natuurgebied **Bandama Caldera**. De Bandama Caldera is een vulkanische krater met op zijn kam de Pico de Bandama, een 569 m hoge piek waar een weg naartoe leidt. Dit is op geologisch gebied één van de interessantste plekken van het eiland, en je kan er geweldige wandelingen maken.

📍 *Bandama Caldera, Las Palmas // GPS: 28.03333, -15.45556*

5

Voor de inwoners van Gran Canaria is **Teror** een bedevaartsoord. Hier staat de **Basilica de la Virgen del Piño**. De bouw van de basiliek werd gestart in 1767. Het gebouw werd later gerestaureerd, voornamelijk in 1968-69. De glas-in-loodramen vertellen het verhaal van de Rozenkransmysterieën. Bij je bezoek aan het stadje, moet je zeker wat tijd doorbrengen op **La Plaza de Teror**, het centrum van Teror. Hier vind je enkele mooie voorbeelden van de balkons zo typisch voor de lokale architectuur. Een ander noemenswaardig gebouw is **La Alameda**. Het deed dienst als voorgebouw voor het bisschoppelijk paleis, dat dateert uit 1793. Wie geïnteresseerd is in kerkelijke architectuur vindt in Teror nog tal van andere kerkelijke gebouwen om te ontdekken.

📍 *Teror, Las Palmas // GPS: 28.06996, -15.53571*

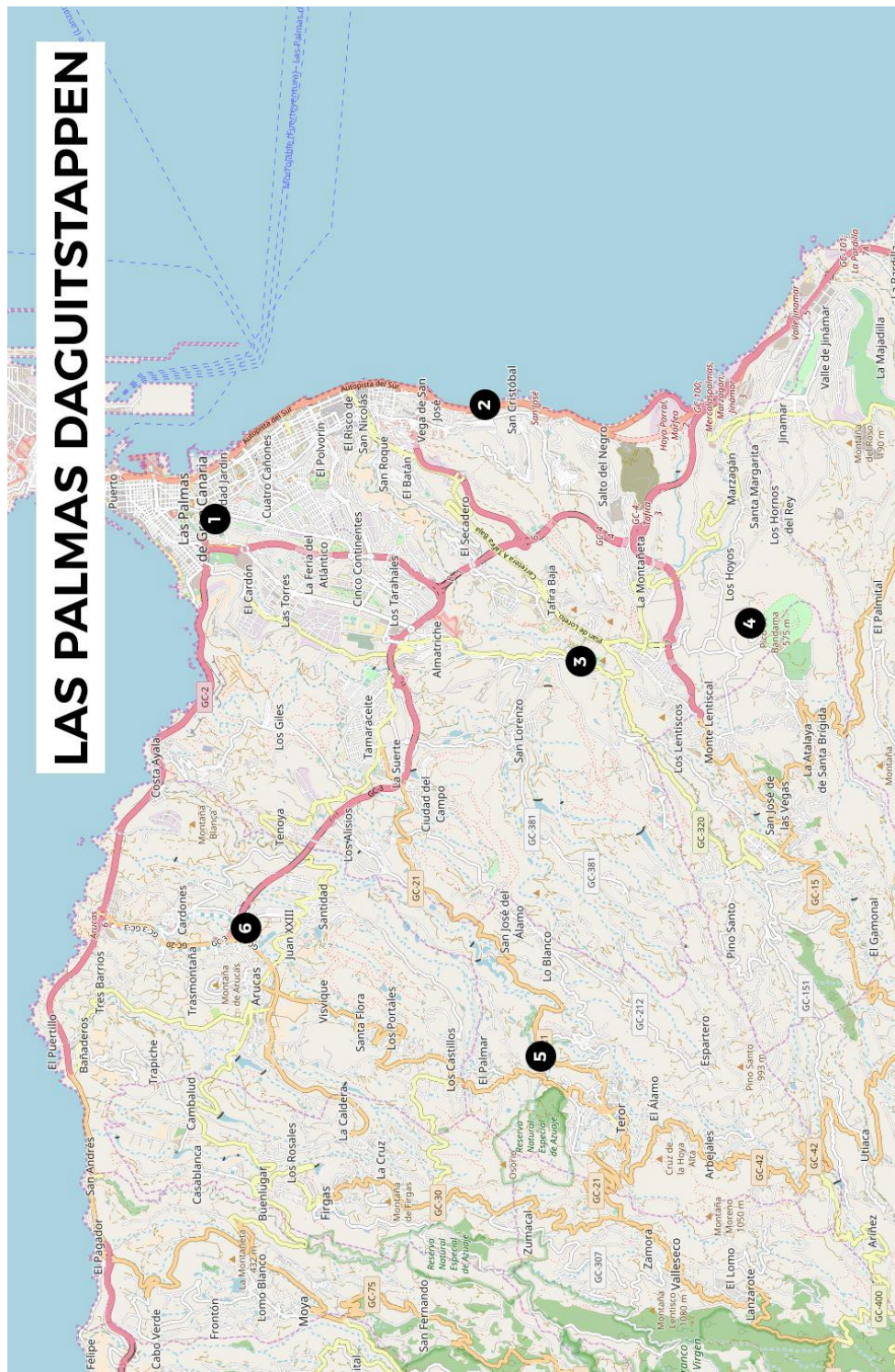
6

Een andere mogelijke daguitstap vanuit Las Palmas brengt je naar het charmante historische stadje **Arucas**. Arucas staat vooral bekend om de parochiekerk van **San Juan Bautista**, die door lokale metsers en ambachtslui werd gebouwd in 1909. De uitgehouwen stenen zuilen en gebrandschilderde ramen zijn al een attractie op zich, maar vanbinnen vind je nog meer opmerkelijke kunstwerken en houtsnijwerk.

Andere opvallende bouwwerken in de stad zijn onder andere het onafgewerkte neoclassicistische gebouw **Teatro Nuevo** uit 1906, het stadhuis en de markt. Ook zeker de moeite waard hier, is het **cultureel centrum**, een traditioneel Canarisch huis met een pittoreske binnenhof met balkons en een mooie drakenboom. In het gebouw vind je nu een bibliotheek en de algemene archieven. Het voornaamste museum van de stad is gevestigd in het **Gourié Huis**, dat gebouwd werd aan het begin van de 19^{de} eeuw. Een ander interessant museum is de **Rumfabriek**, die in 1884 werd opgericht. Het maken van rum is een van de traditionele industrieën van de stad. Mis ook de kans niet om een ander traditioneel ambacht van Arucas te ontdekken. Op de **steengroeve van La Cantera**, dicht bij het historische centrum, vind je handgemaakte producten die uit de plaatselijke blauwe steen zijn gehouwen.

① Arucas, Las Palmas // GPS: 28.1183, -15.51227

Natuurlijk bestaan er nog tal van andere daguitstappen vanuit Las Palmas. Lees verder voor meer informatie over het binnenland van het eiland, dat je perfect vanuit Las Palmas kan bezoeken.



TENERIFE

Tenerife is het grootste eiland van de Canarische Eilanden en ook het populairste bij de toeristen. Wanneer je ziet wat dit eiland allemaal te bieden heeft, dan is het niet moeilijk te begrijpen waarom. Maar wie ontmoedigd wordt door het etiket 'massatoerisme', moet weten dat Tenerife veel meer is dan een goedkope strandvakantie. Terwijl de volgebouwde zuidelijke strook van het eiland je een plaats biedt om te feesten of in de zon te liggen, zijn hier nog tal van andere plaatsen om reizigers die liever de natuur en cultuur van de Canarische Eilanden leren kennen, te verrassen.

Van de hoofdstad Santa Cruz de Tenerife tot de hoge top van de Teide, de hoogste berg van Spanje, met tal van geweldige wandelpaden, is Tenerife een prachtige bestemming voor zowel de avontuurlijke en cultuurgezinde reiziger, als ook voor wie er gewoon eens tussenuit wil en een plek zoekt om uit te rusten en heerlijk te eten en drinken onder een stralende zon.

In wat volgt geven we een overzicht van wat dit veelzijdige eiland allemaal te bieden heeft.

Santa Cruz de Tenerife en omgeving

42

Een van de twee hoofdsteden van de Canarische Eilanden, samen met Las Palmas de Gran Canaria, is **Santa Cruz de Tenerife**, het culturele centrum van Tenerife. Hier is veel te zien en doen voor wie meer te weten wil komen over de cultuur en geschiedenis van het eiland.

In wat volgt, vind je een wandelroute, samen met meer informatie over de niet-te-missen bezienswaardigheden.

📍 *Santa Cruz de Tenerife, Tenerife // GPS: 28.46363, -16.25185*

➔ **Een hotel in Santa Cruz de Tenerife? Klik hier voor speciale aanbiedingen.**



Santa Cruz de Tenerife - © Shutterstock

Santa Cruz de Tenerife stadswandeling

- **Afstand:** 3 km
- **Beginpunt:** Plaza de España
- **Eindpunt:** Plaza de España

A **Plaza de España** is het grootste plein in de stad en ook het grootste op eender welk Canarisch Eiland. Het is een belangrijke ontmoetingsplaats. Op het plein is er een kunstmatig meer. De wandeling start aan het grote monument ter ere van de Spanjaarden die hun leven hebben gegeven voor Spanje. Dat groots monument werd geplaatst door Franco.

① Plaza de España, Santa Cruz, Tenerife // GPS: 28.46705, -16.2472

B De **kerk van de Onbevleete Ontvangenis** is de belangrijkste kerk in de stad en de enige kerk op de Canarische Eilanden met 5 schepen. De kerk werd gebouwd op de plek waar ooit een kapel stond die door de Spaanse conquistadores was gebouwd, en waar later de stad uit zou ontstaan. Men verwijst soms naar dit gebouw als een kathedraal, maar dat is niet juist. Het is niettemin een plek die cultureel gezien best interessant is. Je ziet hier het kruis dat Alonso Fernández de Lugo in 1493 in de grond stak toen hij Tenerife veroverd had voor Spanje.

① *Kerk van de Onbevleete Ontvangenis, Calle Charco de la Casona 2, Santa Cruz, Tenerife // GPS: 28.46439, -16.24895*



Kerk van de Onbevleete Ontvangenis - © Shutterstock

C **Museo de la Naturaleza y el Hombre**, het Museum van de Natuur en de Mens, is een van de beste musea van het eiland en een bezoekje waard als je jezelf even kan wegrukken van de zonneschijn voor een overdekte activiteit. In het museum vind je een grote collectie over de cultuur van de Guanches, een inheems volk dat voor de Spaanse verovering op Tenerife woonde. De collecties bevinden zich in een vroeger burgerhospitaal, een mooi voorbeeld van de neoklassieke architectuur van de Canarische Eilanden.

① *Museo de la Naturaleza y el Hombre, Calle Fuente Morales, Santa Cruz, Tenerife // GPS: 28.46375, -16.24871 // www.museosdetenerife.org/mnh-museo-de-la-naturaleza-y-el-hombre*

D In het volgende deel van de stad, kan je kennismaken met meer authentieke sfeer. Op de **Markt van Onze Lieve Vrouw van Afrika**, met de opvallende klokkentoren, vind je lokale handelaars. Samen met de lokale bevolking kan je hier verse producten, vis en andere zaken kopen aan zeer goede prijzen.

① Coöperatieve Markt van Onze Lieve Vrouw van Afrika, Av. de San Sebastián 51, Santa Cruz, Tenerife // GPS: 28.46332, -16.25187

E **Tenerife Espacio de las Artes**, of TEA in het kort, is een hedendaags museum en culturele ruimte waarin zich een bibliotheek en een centrum voor fotografie bevindt, alsook een tentoonstellingszaal. Het gebouw werd door Herzog & de Meuron ontworpen, een Zwitsers architectenbureau.

① TEA, Av. de San Sebastián 8, Santa Cruz, Tenerife // GPS: 28.46387, -16.25072 // www.teatenerife.es/



Recova Klokkentoren - © Shutterstock

F **Kunstcentrum La Recova** is een oude overdekte markt uit 1851 die in 1992 werd omgevormd tot een tentoonstellingsruimte. Hier worden jaarlijks zo'n 12 tentoonstellingen gehouden. Ga er dus zeker even een kijkje nemen tijdens je bezoek aan de stad. Het kunstencentrum ligt achter het theatergebouw.

① *Kunstcentrum La Recova, Plaza Isla de la Madera, Santa Cruz, Tenerife // GPS: 28.46555, -16.25075 // www.santacruzdetenerife.es/servicios-municipales/cultura/centro-de-arte-la-recova/*

G De **Plaza Weyler** ligt in het hart van de stad. Het plein werd genoemd naar de Spaanse Generaal Valeriano Weyler en werd in 1893 aangelegd door Vicente Ermine. Het is het populairste plein van de stad en zeer schaduwrijk.

① *Plaza Weyler, Calle Juan Pablo II, Santa Cruz, Tenerife // GPS: 28.46784, -16.25578*



Plaza Weyler - © AT-Europe

H De neoklassieke fontein uit blauwe steen, **Fuente Isabel II**, werd ontworpen door Pedro Maffiotte en gebouwd in 1844, bij het begin van de regering van Isabel II. De fontein heeft 5 spuitgaten, elk in de vorm van een leeuwenkop.

① *Fuente Isabel II, Calle Patricio Estevanez 1, Santa Cruz, Tenerife // GPS: 28.46969, -16.2481*



Fuente Isabel II - © AT-Europe

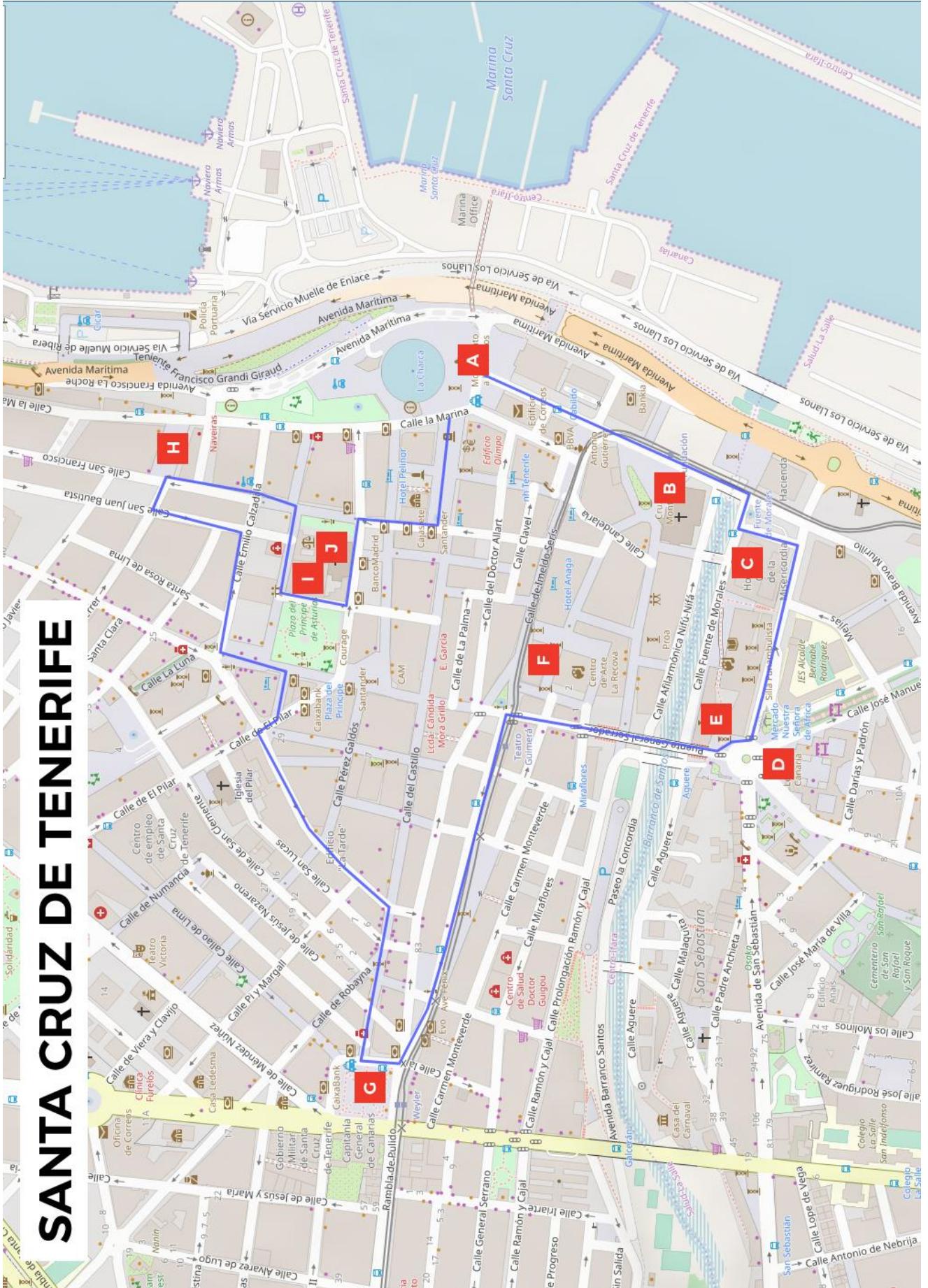
I **Museo Municipal de Bellas Artes**, het Museum van Schone Kunsten, is een echte must voor kunstliefhebbers. Het museum dateert uit 1840 en binnenin vind je een kunstcollectie die gaat van de 16^{de} tot de 20^{ste} eeuw.

① *Museo Municipal de Bellas Artes, Calle José Murphy 12, Santa Cruz, Tenerife // GPS: 28.46826, -16.24989 // www.santacruzdetenerife.es/servicios-municipales/cultura/museo-municipal-de-bellas-artes/*

J De **kerk van San Francisco de Asís** is een van de belangrijkste monumenten in Santa Cruz de Tenerife en het is de tweede belangrijkste kerk van de stad (je volgende halte is de belangrijkste). De kerk werd afgewerkt in 1680 en je vindt er een belangrijke kunstcollectie. Het gebouw wordt over het algemeen beschouwd als een van de mooiste voorbeelden van barokarchitectuur in de Canarische Eilanden. De kerk is vooral bekend omwille van een miraculeus schilderij van Jezus Christus, dat in 1893 een cholera-epidemie zou gestopt hebben toen het door de straten werd gedragen.

① *Kerk van San Francisco de Asís, Calle Bethencourt Alfonso 21, Santa Cruz, Tenerife // GPS: 28.46791, -16.24932*

SANTA CRUZ DE TENERIFE



Andere bezienswaardigheden in Santa Cruz de Tenerife

K Het **Geschiedkundig Militair Museum van de Canarische Eilanden** is gratis toegankelijk en vertelt het verhaal van de (militaire en gewapende) conflicten doorheen de geschiedenis. Het is een respectvol eerbetoon aan al wie betrokken raakte bij conflicten door de eeuwen heen.

① *Geschiedkundig Museum van de Canarische Eilanden, Calle San Isidro 2, Santa Cruz, Tenerife // GPS: 28.47539, -16.24776 // www.tenerife-information-centre.com/military-museum-santa-cruz.html*

L De **Correillo La Palma** speelde een belangrijke rol in de geschiedenis van Tenerife. Het schip werd omgetoverd in een museum en is open voor het publiek. Een coreílllo is een soort boot die specifiek ontworpen werd voor de communicatie tussen de Canarische Eilanden. Hij zou post, cargo en passagiers vervoerd hebben. De *La Palma* werd in Middlesbrough gebouwd in de scheepswerven van W. Harkess and Son Ltd. In 1912.

① *Coreillo de Palma, Santa Cruz, Tenerife // GPS: 28.4694, -16.24322*



Castillo de San Juan Bautista - © Shutterstock

M **Castillo de San Juan Bautista** was een belangrijk onderdeel van de verdediging van de stad. Het fort werd in 1641 gebouwd met een ronde toren die uitkijkt over zee. Elk jaar op 25 juli wordt hier de Slag om Santa Cruz de Tenerife (1797) nagespeeld, een belangrijke gebeurtenis in de geschiedenis van de stad. Tijdens deze slag probeerde de Britse Admiraal Horatio Nelson zonder succes de stad binnen te dringen om zo controle over de archipel te krijgen.

① *Castillo de San Juan Bautista, Santa Cruz, Tenerife // GPS: 28.45543, -16.25242*

N **Parque Marítimo César Manrique** is een populair vrijetijdscomplex dat door architect César Manrique werd ontworpen. Het werd in 1995 ingehuldigd en beslaat een oppervlakte van 22.000 m². In het complex vind je natuurelementen zoals vulkaanrots, palmbomen en sierplanten die rond drie zoutwaterzwembaden staan. Er zijn ook een artificiële waterval, een warmwaterbron-jacuzzi, een gym, speeltuinen voor de kinderen, een klein strand, eetgelegenheden en andere faciliteiten.

① *Parque Marítimo César Manrique, Santa Cruz, Tenerife // GPS: 28.45392, -16.25458*



Parque Maritimo Cesar Monique - © Shutterstock

O **Palmetum** is een botanische tuin gespecialiseerd in palmbomen. Er zijn charmante, schaduwrijke paden, prachtige uitzichten over de oceaan, een serre, watervallen, riviertjes en vijvers, en een museum gewijd aan palmbomen. De waardevolle palmbomencollectie hier bestaat uit rond de 600 verschillende soorten, en het is een leuke plek om te bezoeken, zelfs wanneer je totaal geen interesse in palmbomen hebt.

① *Palmetum, Av. la Constitución 5, Santa Cruz, Tenerife // GPS: 28.45316, -16.25612*

P Het **García Sanabria Park** is de groene long van de stad. Hier vind je 6 hectare groen vol fonteinen en talrijke stukken publieke kunstwerken. Het is een aangename plek voor een wandeling, of om even af te koelen en om aan de drukke straten van Santa Cruz te ontsnappen.

① *García Sanabria Park, Calle Mendez Núñez, Santa Cruz, Tenerife // GPS: 28.47234, -16.25377*

Stranden van Santa Cruz de Tenerife



Playa de la Teresitas - © Shutterstock

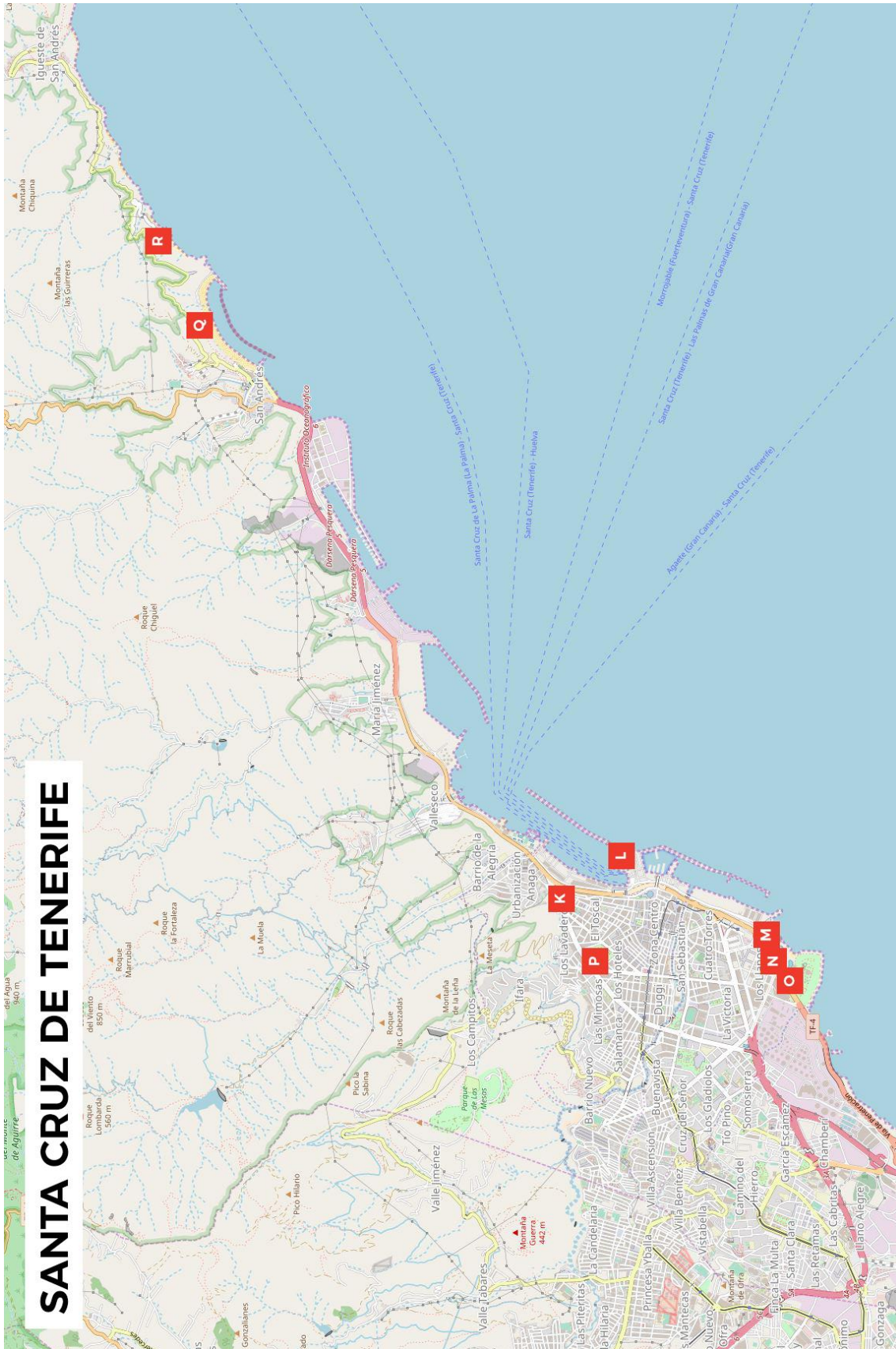
Q Ten noorden van Santa Cruz, voorbij het dorpje San Andrés, vind je **Playa de Las Teresitas**, een stukje goudkleurig strand van zo'n mijl lang. Oorspronkelijk was dit slechts een zwart rotsachtig stukje kust, maar werd omgetoverd tot dit paradijs van zacht zand en palmbomen die lichtjes wiegen op de wind. Dit wordt over het algemeen beschouwd als een van de beste stranden van de noordkust van het eiland.

📍 *Playa de la Teresitas, Tenerife // GPS: 28.50971, -16.18474*

R Ga voorbij Teresitas naar het noorden, en je komt bij een veel natuurlijker stukje strand. **Playa de Las Gaviotas** is een aangename plek om er even tussenuit te knijpen en te genieten van de adembenemende natuurpracht aan de voet van de Anagabergen. Heb je een wagen gehuurd, dan kan je hier makkelijk komen. Er is ook een bus vanuit het centrum van Santa Cruz.

📍 *Playa de Las Gaviotas, Tenerife // GPS: 28.51363, -16.17566*

➔ **Een hotel in Santa Cruz de Tenerife? Klik hier voor speciale aanbiedingen.**



Daguitstappen vanuit Santa Cruz de Tenerife

43

San Cristóbal de La Laguna was de eerste stad die ooit op de Canarische Eilanden gesticht werd en behoort tot het UNESCO Werelderfgoed. La Laguna heeft een unieke sfeer, met koloniale architectuur en een charmante autovrij centrum. Er zijn tal van historische gebouwen: de **neoklassieke kathedraal**, de **paleizen van Nava en Salazar**, de kerken en kloosters, allemaal hoogtepunten bij een bezoek aan deze stad.

Je start best je wandeling door de stad vanop de **Plaza del Adelantado**, in de buurt van alle historische gebouwen, die zich allemaal op wandelafstand van elkaar bevinden.

Trek ook wat tijd uit voor andere kerken, zoals de **Iglesia de Nuestra Señora de la Concepción**, met haar merkwaardige klokkentoren en houten plafonds met schilderingen, en het **Santuario del Santísimo Cristo de La Laguna**. Tussen de paleizen, valt vooral het **Palacio de Nava y Grimón** (daterend uit de 16^{de} eeuw) op, samen met het bisschoppelijk paleis, dat in 1664 werd gebouwd. Jammer genoeg kan je dit laatste niet bezoeken, maar er zijn wel mooie huizen op de **Calle San Agustín** die je wel kan bezoeken. Wie geïnteresseerd is in de geschiedenis van Tenerife moet zeker even stoppen bij het museum in deze straat, met tentoonstellingen over de verschillende facetten van het leven op het eiland doorheen de geschiedenis. De universiteit (gesticht in 1792) is de oudste van de Canarische Eilanden.

Tot slot, vergeet vooral ook niet om even binnen te springen in een van de tapasbars om de uitstekende lokale hapjes te proeven.

📍 *San Cristóbal de la Laguna, Tenerife // GPS: 28.4874, -16.31591*

44

Duik de bossen in van het mooie Anaga Natuurpark en je zal de **Mirador Cruz Del Carmen** ontdekken, met prachtige uitzichten over het eiland en de oceaan. Je kan er ook neerkijken over La Laguna en in de verte de top van de Teide spotten.

📍 *Mirador Cruz Del Carmen, Tenerife // GPS: 28.53035, -16.2804*



Anaga Natuurark - © Shutterstock

➔ Een hotel in Santa Cruz de Tenerife? Klik hier voor speciale aanbiedingen.

Deze gratis reisgids bevat 2 stadswandelingen
(Las Palmas en Santa Cruz de Tenerife).

Bespaar jezelf uren opzoekingswerk en mis geen enkele bezienswaardigheid.

Koop nu de volledige, digitale (pdf – 128 blz A4) reisgids van de Canarische Eilanden met meer dan **140 beschreven bezienswaardigheden**, de **beste stranden**, de **mooiste natuur**, en boordevol praktische informatie, bijzondere plekjes en tips van locals.

➔ **Koop de volledige gids op shop.themediabay.be**



DISCLAIMER

Wij krijgen onze informatie van betrouwbare en zorgvuldig geselecteerde bronnen. Niettegenstaande kunnen we niet verantwoordelijk worden gehouden voor enige mogelijk niet-accurate informatie, noch voor het gebruik van deze informatie en mogelijk negatieve gevolgen.

We waarderen het als je opmerkingen, toevoegingen of fouten aan ons door zou kunnen geven via info@themediabay.be.

Ontdek meer reisgidsen op www.reisroutes.be en www.citygidsen.nl

Alle kaarten © OpenStreetMap.org

Adverteren in deze reisgids?

Neem contact op met The Media Bay via info@themediabay.be.

Laatste update: Oktober 2021

© Alle rechten voorbehouden.

Deze reisgids is een uitgave van The Media Bay.

Niets van deze uitgave mag vermenigvuldigd worden zonder uitdrukkelijke toestemming van de uitgever.