

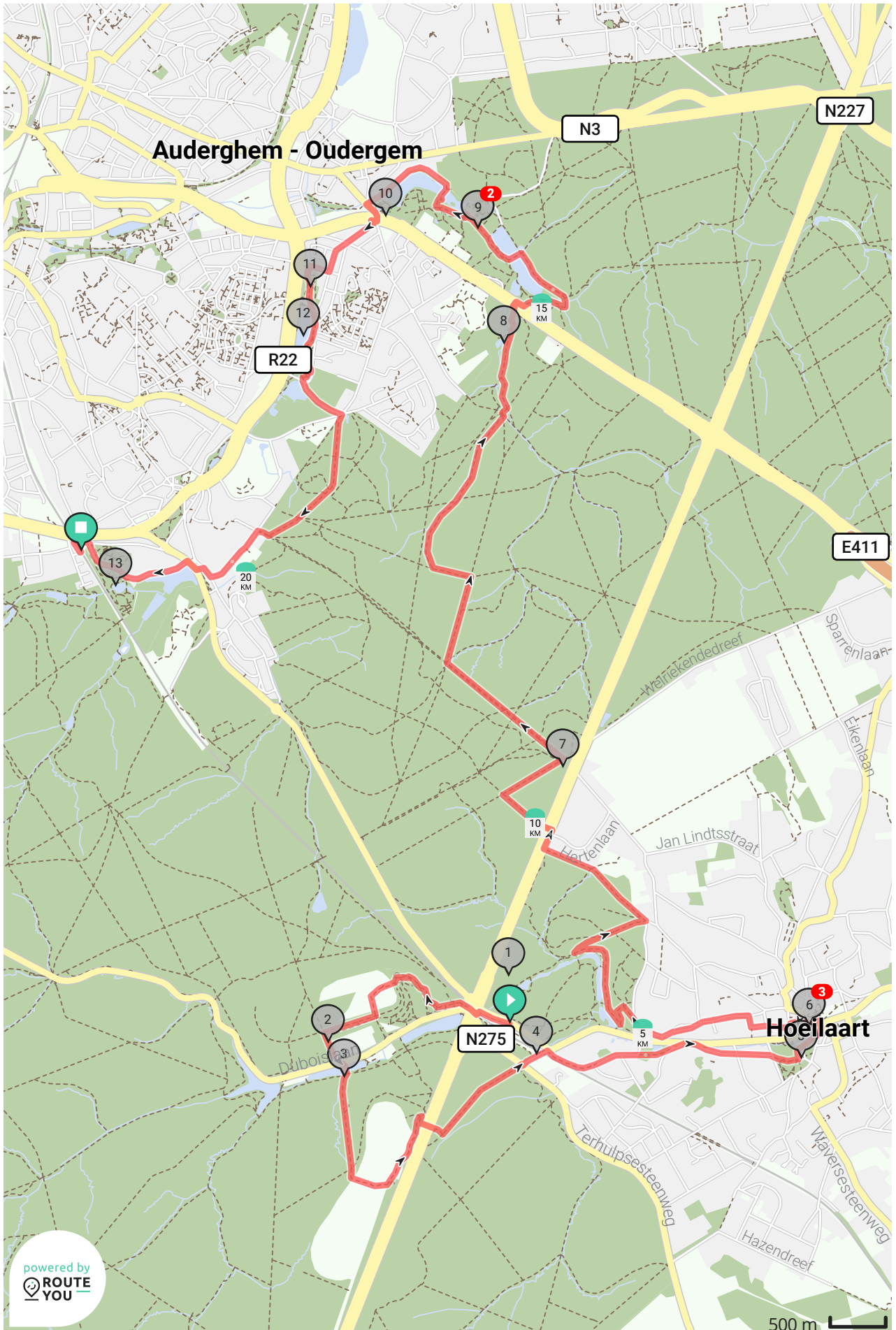

Treinstapper Groenendaal - Bosvoorde

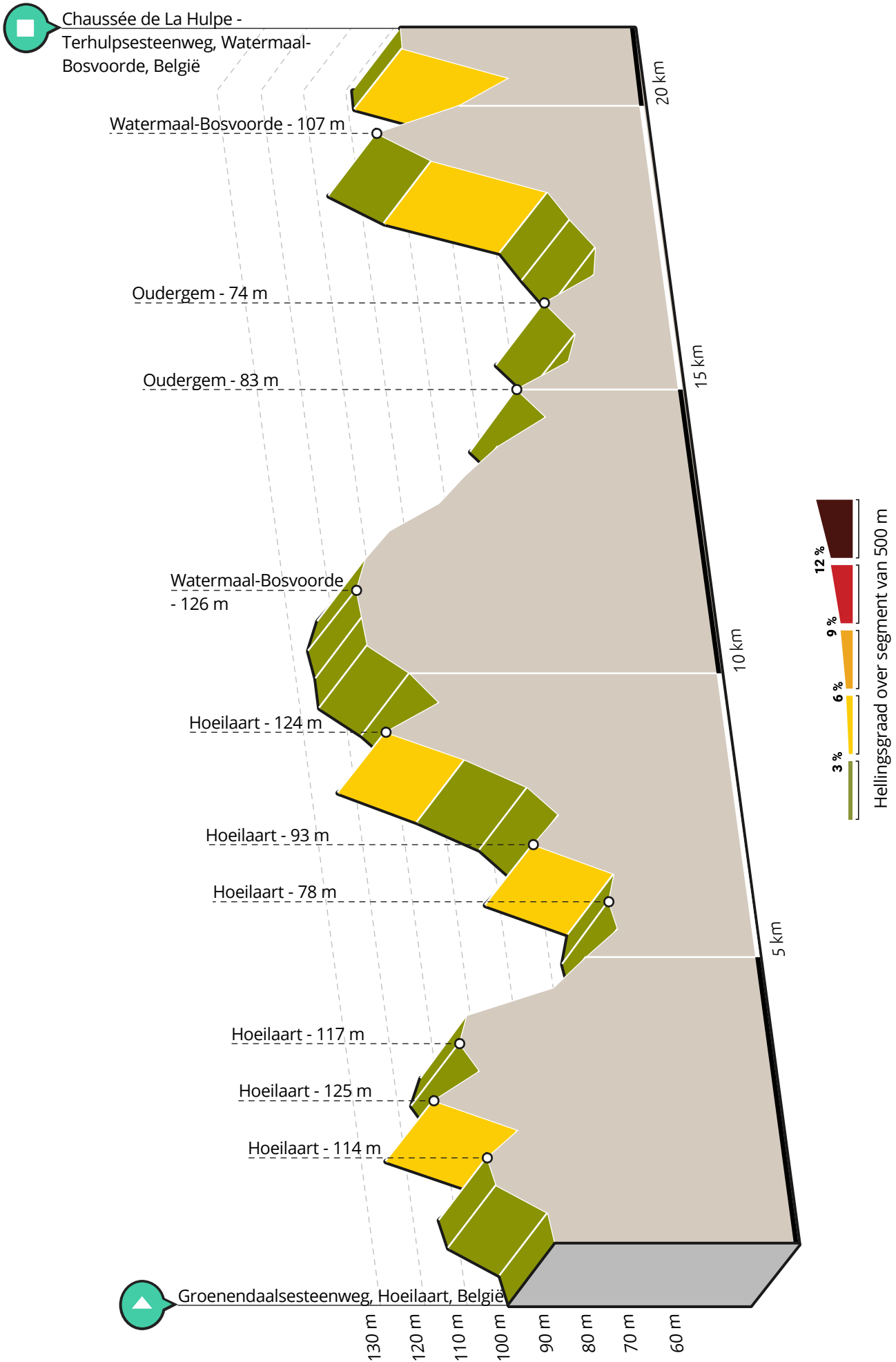
Deze route wordt jou aangeboden door

BartDR





map data: © OpenStreetMap Contributors; Cartography: © RouteYou



Treinstapper Groenendaal - Bosvoorde

Lengte: 21.4 km


Stijging: 254 m

Moeilijkheidsgraad: 5/10

Groenendaalsesteenweg, Hoeilaart, België

Chaussée de La Hulpe - Terhulpssteenweg,
Watermaal-Bosvoorde, België**Routebeschrijving****Bezienswaardigheden****Zoniënwoud**

- Afstand langs route: 0.05 km

**Afbeelding 1:** Zoniënwoud (Bron: *Donar Reiskoffer*)

Het Zoniënwoud is een groot bos centraal in België, ten zuidoosten van de hoofdstad Brussel. Het is zo'n 4400 hectare groot. Sinds 2017 maken vijf delen van de drie integrale bosreservaten in het Zoniënwoud deel uit van het Unesco-Werelderfgoed Oude en voorhistorische beukenbossen van de Karpaten en andere regio's van Europa.

Het geheel wordt beheerd door zowel Vlaanderen, het Brussels Hoofdstedelijk Gewest als het Waals gewest. Aansluitend zijn er nog diverse privébossen en het Kapucijnenbos dat eigendom is van de Koninklijke Schenking.

**Arboretum Groenendaal**

- Afstand langs route: 1.61 km

**Afbeelding 2:** Arboretum Groenendaal (Bron: *Pascal Brackman*)

Het Arboretum van Groenendaal werd opgericht in 1897, het jaar van de wereldtentoonstelling die te Brussel en Tervuren doorging. Het werd tijdens de volgende jaren progressief uitgebouwd. De educatieve waarde hiervan dient onderstreept te worden. Het heeft een verzameling van een 400-tal inheemse- en uitheemse bomen. In 1917 was het al bijna 14 ha groot. In de 18de-eeuwse priorijhoeve is het bosmuseum en het Educatief Bosbouwcentrum gevestigd. In een recenter gebouwtje bij het arboretum is het Instituut voor Bosbouw en Wildbeheer gehuisvest. Een deel van het woud doet dienst als bosreservaat.

**St.-Korneliuskapel**

- Afstand langs route: 1.88 km

**Afbeelding 3:** St.-Korneliuskapel (Bron: *Marc Sleen*)

De St.-Korneliuskapel wordt ook gebruikt in de strips van Marc Sleen zoals je zelf kan bekijken in het Nerocafé in het centrum van Hoeilaart. Daar worden de locaties die gebruikt worden in de strips van Marc

Sleen in de buurt van Hoelaart tentoongesteld. Nero deelt zelfs mee dat St-Kornelius of Sint Cornelius de patroonheilige van de sport is.



Station Groenendaal

4 - Afstand langs route: 4.26 km



Afbeelding 4: Station Groenendaal (Bron: Fin0002)

Het station van Groenendaal werd intens gebruikt door de druiventelers van het nabij Hoeilaart en Overijse. Van hieruit verscheepten ze hun kisten druiven naar de hoofdstedelijke fruitmarkten. In omgekeerde richting kwam de elite van Brussel om te ontspannen in het Zoniënwoud of een race op de renbaan mee te pikken.



Hoeilaartse gemeentehuis

5 - Afstand langs route: 6.02 km



Afbeelding 5: Hoeilaartse gemeentehuis (Bron: www.hoeilaart.be)

Waar nu het gemeentehuis staat, stond vroeger het

uit de 15e eeuw daterende kasteel van de heerlijkheid Terheide. Dit landgoed werd door de welstellende baron Jozef de Man d'Hobruge (burgemeester van Hoeilaart van 1823 tot 1846 en van 1848 tot 1854) aangekocht. Omdat deze zeer veel kerkelijke gronden (die verbeurd verklaard waren tijdens de Franse Revolutie) opgekocht had, vond hij dat hij niet recht in zijn schoenen stond: hij kreeg wroeging en ging in Rome aan paus Leo XII een schenking doen. Bij die gelegenheid kreeg hij van de paus de stoffelijke resten van de Heilige Marcellina, relikwieën die thans in het gemeentehuis bewaard worden.



Nerocafé

6 - Afstand langs route: 6.32 km



Afbeelding 6: Nerocafé

Het oude stationsgebouw van Hoeilaart is nu het prachtige Nerocafé waar het heerlijk toeven is op het terras.



Nero standbeeld

6 - Afstand langs route: 6.33 km

Op het kruispunt van de Henri Caronstraat, de Albert Biesmanslaan en de J.B. Charlierlaan zien we het tramstation, bekend van de stripverhalen van Nero, getekend door Marc Sleen. Sinds 10 september 1994 staat Nero te pronken voor zijn woning. Beeldhouwer Luc Cauwenberghs uit Tervuren heeft de alom bekende stripheld vereeuwigd in een beeld van 2,15 m.

Al sinds het album "De verschrikkelijke tweeling" is dit ook Nero's huis.



Afbeelding 7: Nero standbeeld (Bron: *Wikipedia*)

 **Sint-Clemenskerk**


 - Afstand langs route: 6.51 km



Afbeelding 8: Sint-Clemenskerk (Bron: *Verwinnen, Katrien, 03-08-2015, ©Vlaamse Gemeenschap*)


De op een lichte hoogte gelegen neoromaanse parochiekerk werd opgetrokken in de periode 1870-1874 naar een ontwerp van de Limburgse architect Herman Jaminé. Het oorspronkelijk omringende en sedert de jaren 1888-1889 niet meer gebruikte kerkhof werd ontruimd in het begin van de 20ste eeuw; de laatste kerkhofmuren verdwenen tijdens de Eerste Wereldoorlog toen het Gemeenteplein geëgaliseerd werd. De huidige omheiningmuur werd gebouwd in 1953-54 en wordt geaccentueerd door een rij leilinden ten zuiden en ten noorden. De rij aan de noordzijde werd in het kader van de heraanleg van het Gemeenteplein in 2016-2017 gerooid; ook de muur werd aan deze zijde gesloopt. De begraafplaats werd overgebracht naar de Molenberg aan de Jezus-Eiksesteenweg.

 **Welriekende kapel**

 - Afstand langs route: 10.86 km

De kapel van O.L.Vrouw van Welriekende is een aloude bedevaartsplaats tegen o.a. koorts. Het eerste kapelletje dateert uit de 15de eeuw, het huidige gebouwtje is vermoedelijk 19de-eeuws met een neoromaans getint voorportaal en een ijzeren hek. De benaming zou volgens de overlevering voorkomen van de periode van de restauratie van 1620, toen de arbeiders er van hemels koren en uitmuntende fijne geuren hebben genoten.

 **Dry Borrenbron**


 - Afstand langs route: 14.24 km



Afbeelding 9: Dry Borrenbron (Bron: *Copyright Hans Welens*)

Meer dan 100 bronnen in Brussel !
De derde permanente bosbron van de vallei, de Dry Borrenbron, ligt aan de andere kant van het viaduct langs de Drieborrenweg, in de gelijknamige vallei, tegenover een oud jachtpaviljoen. De naam van de bron zou verwijzen naar drie bronnen die zich hier ooit bevonden maar waarvan er inmiddels twee verdwenen zijn. Ze voedt een stroomopwaarts gelegen beek die aan de andere kant van het viaduct in de Petit étang des Clabots uitmondt.

 **Bronwater voor de 3 visvijvers in het domein van de voormalige priorij van het Rood Klooster**

 - Afstand langs route: 15.68 km





Afbeelding 10: Bronwater voor de 3 visvijvers in het domein van de voormalige priorij van het Rood Klooster (Bron: *copyright Coördinatie Zenne - Coordination Senne*)

Meer dan 100 Bronnen in Brussel !

Aan de achterzijde van het imposante Priorhuis zijn drie visvijvers gereconstrueerd aan de hand van oude kaarten en gravures. Oorspronkelijk werden ze gevoed door de grondwatertafel die aan de oppervlakte komt, maar intussen is er een 'bron' met groot debiet nodig als aanvulling op de watervoorziening uit de watervoerende laag, die op zichzelf immers onvoldoende water kan leveren. Het water dat hier uit de grond opborrelt, komt via een buizenstelsel uit de Steenborre, die boven het Molenaarshuis ligt, tegen de muur rond het domein.

Rood-Klooster

 - Afstand langs route: 15.76 km




Afbeelding 11: Rood-Klooster (Bron: *Emile Wouters*)

Wist je dat de Vlaamse meester Hugo van der Goes aan het einde van zijn leven aan een zware depressie leed? Op een terugreis uit Keulen in 1482 stortte de kunstenaar in en verklaarde zichzelf verdoemd te zijn. Hij deed een mislukte zelfmoordpoging. Zijn metgezellen brachten hem terug naar het Rood Klooster (nabij Brussel) waar hij werd behandeld met

muziektherapie. Na een kort herstel stierf hij niet lang daarna.

De mentale inzinking van Hugo van der Goes werd pas in 1863 herontdekt en inspireerde de romantische Belgische schilder Emile Wouters om zijn schilderij uit 1872 te maken: "De waanzin van Hugo van der Goes (Koninklijke Musea voor Schone Kunsten van België).

Bronnen Jean Massarttuin

 - Afstand langs route: 16.93 km



Afbeelding 12: Bronnen Jean Massarttuin (Bron: *Copyright Hans Welens*)

Meer dan 100 bronnen in Brussel !

"De vochtige zone van de Massart Tuin staat los van de vijvers van het Rood Klooster. De bronnen die de tuin van water voorzien, bevinden zich in het gebied zelf. Het zijn korstvormende, kalkrijke bronnen waarvan het water langzaam en in alle richtingen uit de grond borrelt. Het zijn kalkrijke bronnen omdat hun water rijk is aan opgeloste kalk, en we spreken van korstvormende bronnen omdat er aanzienlijke hoeveelheden CO₂ uit het water in de open lucht vrijkomen waardoor het calcium op de bodem neerslaat als een korst van vast calciumcarbonaat. Dat resulteert in een afzettingsgesteente: tufsteen. (...) Datzelfde type gesteente, ook wel travertijn genoemd, werd gebruikt voor de bouw van Romeinse monumenten zoals het Colosseum in Rome!" (Bron: Leefmilieu Brussel en ULB)

Senypark

 - Afstand langs route: 17.7 km

Dit kleine park werd vernoemd naar Albert Seny, die in 1836 een watermolen uit de 13e eeuw kocht. Oorspronkelijk werd in de molen papier gemaakt -



Afbeelding 13: Senypark (Bron: (c) J.P.Remy - Visit Brussels)



Afbeelding 14: Senypark (Bron: (c) J.P.Remy - Visit Brussels)



Afbeelding 15: Senypark (Bron: (c) J.P.Remy - Visit Brussels)

vandaar ook de naam van de Papiermolenstraat langs het park – maar Albert Seny toverde hem om tot een katoenververij. Ook andere handelszaken vestigden zich in de buurt. Toen de Vorstlaan begin 20e eeuw aangelegd werd, moesten de bedrijven langs het traject verhuizen en verdwenen hun gebouwen, waaronder de watermolen, geleidelijk. Nadat de site er lange tijd verlaten bijlag als braakland en moerasgebied, werd ze in de jaren 50 omgetoverd tot park. Dat park werd uiteindelijk in 1963 ingehuldigd en vernoemd naar een van de laatste eigenaars van de oude molen.



Park Ten Reuken



- Afstand langs route: 18.1 km



Afbeelding 16: Park Ten Reuken (Bron: (c) J.P.Remy - Visit Brussels)



Afbeelding 17: Park Ten Reuken (Bron: (c) J.P.Remy - Visit Brussels)

Dit kleine, rustige park werd begin 20e eeuw aangelegd in het kader van het doortrekken van de Vorstlaan. Het park, en dan vooral de vijver, trekt bijzonder veel vogels aan: waterhoenen, nijlganzen, wilde eenden, reigers en talloze andere soorten. 16 van de 18 soorten vleermuizen die in België voorkomen hebben het park uitgekozen als hun favoriete jachtterrein. Je vindt er eveneens heel wat bomen die op de lijst met 'opmerkelijke bomen' van Brussel staan.



Vijver en bronnen in het Tournay-Solvaypark



- Afstand langs route: 20.87 km

Langs de vijver die het Tournay-Solvaypark siert, aan dezelfde kant en op slechts een paar meter afstand van elkaar, zijn er drie bronnen die dit water voeden. Zoals veel bronnen bevinden ze zich aan de voet van de vallei, waar een zanderige doorlatende geologische zone samenkomt met een



Afbeelding 18: Vijver en bronnen in het Tournay-Solvaypark (Bron: *Coordination Senne-Coördinatie Zenne*)

ondoordringbare kleiachtige geologische zone. Het stromende water heeft er in de loop der tijd een soort inzinkingen gegraven, al is het ook mogelijk dat deze zijn ingericht en verbreed door de voormalige eigenaren, wat blijkt uit de aanwezigheid van kleine stenen muurtjes, die tegenwoordig niet erg zichtbaar zijn omdat ze bedekt zijn met vegetatie.

Vind de route op RouteYou:

Bekijk op mobiel



&ruvgvh