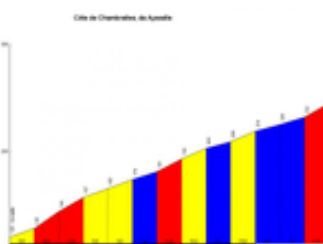
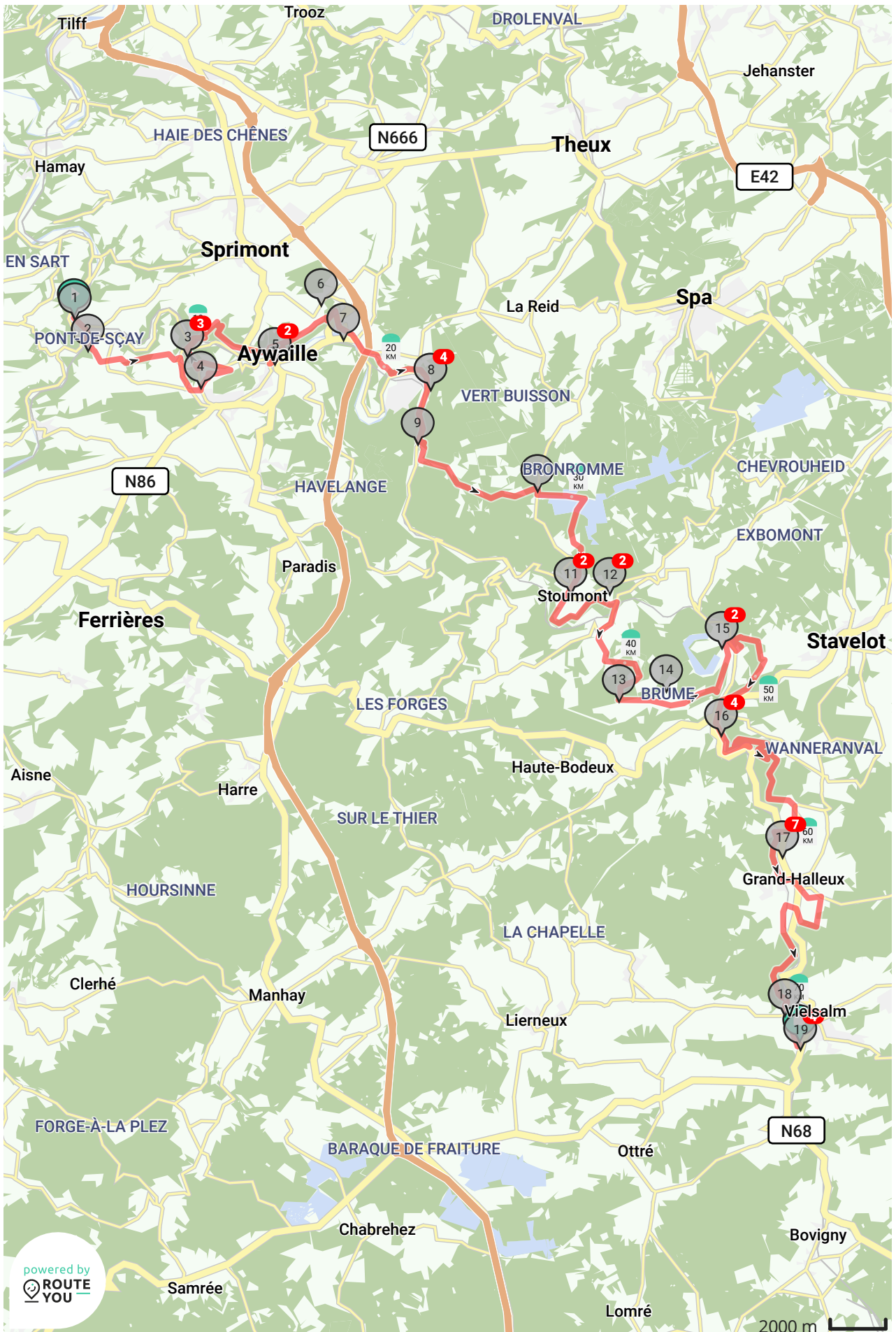

Railtrail lijn 42

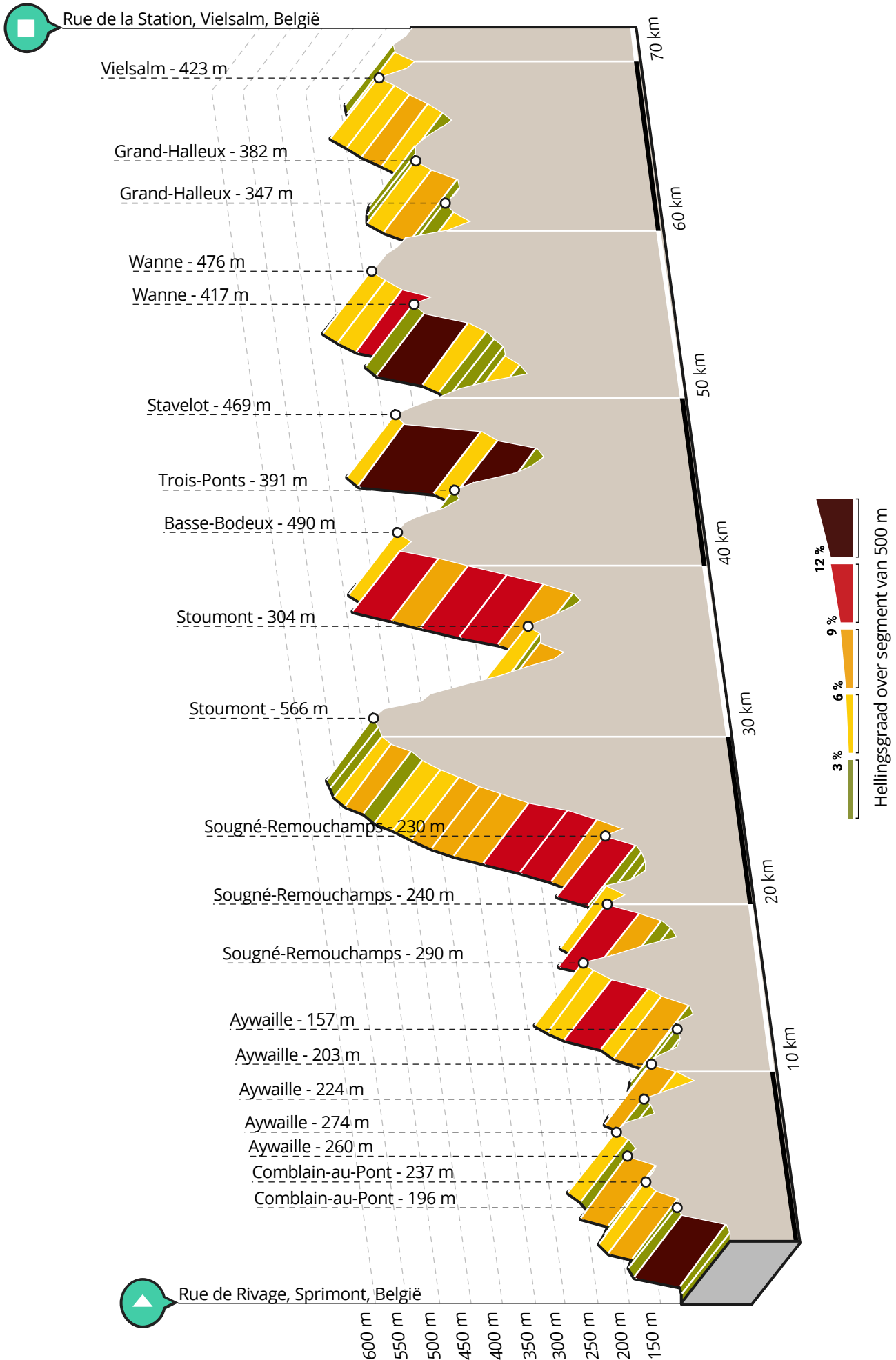
Deze route wordt jou aangeboden door

BartDR





map data: © OpenStreetMap Contributors; Cartography: © RouteYou



Railtrail lijn 42

Lengte: 71.97 km

Stijging: 2264 m

Moeilijkheidsgraad: 9/10

Rue de Rivage, Sprimont, België

Rue de la Station, Vielsalm, België

Routebeschrijving**Bezienswaardigheden****Station Rivage**

- Afstand langs route: 0.03 km

**Afbeelding 1:** Station Rivage (Bron: *Les Meloures at lb.wikipedia*)

Station Rivage is een spoorwegstation langs spoorlijn 43 in Rivage, een plaats van de gemeente Sprimont. Spoorlijn 42 naar Luxemburg takt hier af van spoorlijn 43.


In de loop van 2016 zijn de loketten dicht gegaan, eind 2017 sloot ook het lokale seinhuis. Er is nog wel personeel aanwezig voor het bewaken van het overpad tussen perron 1 en 2.

**Les Tartines**

- Afstand langs route: 1.24 km

Les Tartines is een rotsformatie in het dal van de Ourthe in de buurt van Comblain-au-Pont in de Belgische provincie Luik. Ze bevinden zich in het natuurgebied Les Tartines dat sinds 1949 beschermd wordt.

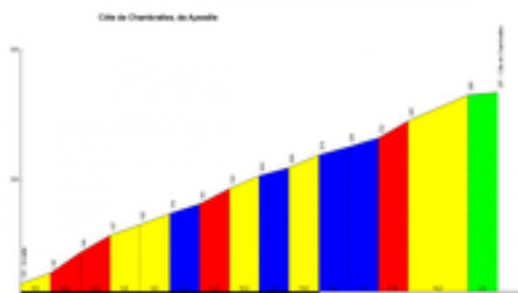
De formatie dankt haar naam aan rotsplaten die

**Afbeelding 2:** Les Tartines (Bron: *Les Meloures op de Luxemburgstalige Wikipedia*)

zodanig geplooid zijn dat ze verticaal uit de rotswand uitsteken als rechtopstaande sneden brood. Les Tartines bestaan uit Carbonisch gesteente van afwisselend harde en minder harde lagen. De harde lagen bestaan uit dolosteen en zijn minder gevoelig voor erosie. De harde rotslagen steken daarom uit ten opzichte van de zachte lagen.

**côte de chambralles**

- Afstand langs route: 4.54 km

**Afbeelding 3:** côte de chambralles

Gemeente: Aywaille

Lengte: 1550m

Hoogte verschil: 147m (Hoogte start: 120m - Hoogte finish: 267m)

Gemiddeld stijgingspercentage: 9.5%

Maximum stijgingspercentage: 20%

**Chambralles**

- Afstand langs route: 4.78 km

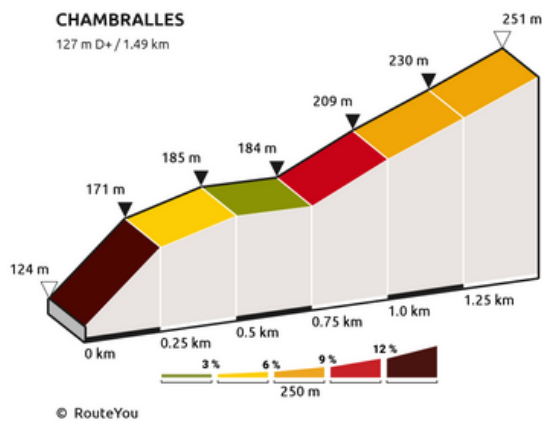
Chambralles

Beklimmingscode van RouteYou :

D_1_b

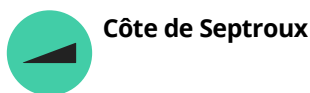
Lengte : 1.49 km

Stijging : 128 m



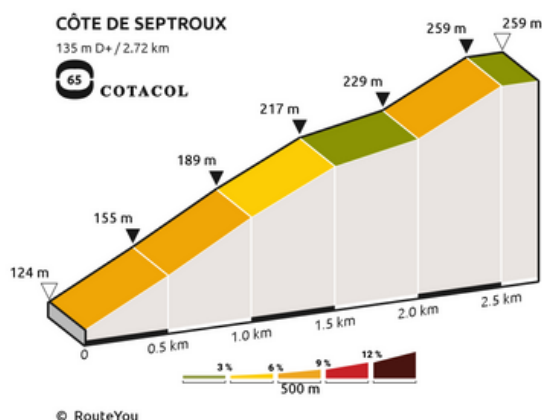
Afbeelding 4: Chambralles

Gemiddelde hellingsgraad : 9 m / 100 m - 8.51 %
 Maximale hellingsgraad : 18.85 %



Côte de Septroux

4 - Afstand langs route: 6.07 km



Afbeelding 5: Côte de Septroux

Côte de Septroux
 Beklimmingscode van RouteYou :
 D_4_d
 Lengte : 2.72 km
 Stijging : 135 m
 Gemiddelde hellingsgraad : 4 m / 100 m - 4.5 %
 Maximale hellingsgraad : 6.74 %



L'elfique

3 - Afstand langs route: 9.93 km
 Biertyp(en) : Discrète (6%), Robuste ambrée (7%) en Redoutable Triple brune (8%)
 Zoon van een agrariër, slager van beroep en met een



Afbeelding 6: L'elfique (Bron: *Tourisme Liège*)

in Canada gevolgdde opleiding in de brouwtechnieken op zak: het was een logische stap dat André Grolet de boerderij van zijn voorouders overnam om zijn eigen brouwsel en merk te ontwikkelen, produceren en verkopen. Ook ontwikkelt hij brouwsels die hij voor anderen produceert. In april 2016 heeft zijn bier Redoutable Triple brune de gouden medaille gewonnen op de internationale wedstrijd in Lyon. Een maand later werd dit bier bekroond met de titel "beste donkere bier van Wallonië".

Bezoek: op afspraak - Maximaal 15 personen - € 7/p - Inclusief proeverij
 Workshops: praktische info en prijzen op aanvraag
 Talen: FR - NL - EN
 Verkoop: ja
 -Bie



Aywaille

5 - Afstand langs route: 13.6 km




Afbeelding 7: Aywaille

Al is Aywaille niet groot, er wonen wel meer dan achtduizend mensen, en het vervult daardoor een centrumfunctie voor de streek. Het is ook een belangrijk wegenknooppunt: Aywaille wordt wel eens de poort van de Luikse Ardennen genoemd. Vlakbij vochten Oostenrijkers en Fransen in 1794 een van

hun veldslagen uit op de hoogte Sur La Reid of Heid des Gattes, dat nu een natuurreservaat is.

Saint-Pierre

 - Afstand langs route: 14.01 km



Afbeelding 8: Saint-Pierre (Bron: *Wizpr.guide*)


Pas gerestaureerde kerk die teruggaat tot een zeer oude priorij

Aywaille bezat een priorij gesticht door de monikken van Cluny die er toekwamen in 1088. Ook de Jezuiten hebben hier verbleven. Alle gebouwen werden gesecculariseerd en verkocht in 1785. Een deel van de oude kerk heeft gediend als basis voor de nieuwe kerk in lokale steen. De inwijding van deze nieuwe kerk vond plaats in 1960.

Aan de buitenzijde bevindt zich links van het portaal een stenen beeld dat de kruisiging voorstelt. Het interieur wekt een mooie indruk en oogt fris en helder. We zien er onder meer een mooi houten beeld van Sint-Pieter, de patroonheilige van de kerk.

Leuke anekdote: in 1254 was Thibault Visconti, afkomstig uit Piacenza (Italië) de nieuw verkozen prior. Hij was een zeer gereputeerde theoloog die het in 1271 tot paus schopte, onder de naam Gregorius X. Aywaille kan er dus prat op gaan dat zij een paus afgeleverd hebben!

Côte de La Redoute-Est

 - Afstand langs route: 16.91 km

Côte de La Redoute-Est

Beklimmingscode van RouteYou :

D_2_c


Lengte : 0.91 km

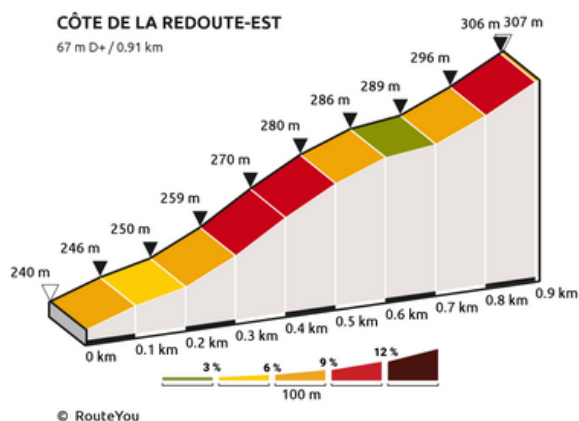
Stijging : 67 m

Gemiddelde hellingsgraad : 7 m / 100 m - 7.42 %

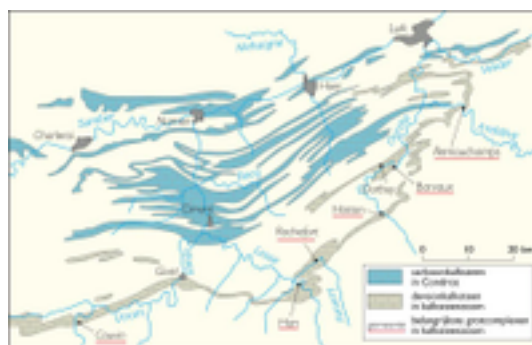
Maximale hellingsgraad : 11.32 %

Remouchamps

 - Afstand langs route: 18.23 km




Afbeelding 9: Côte de La Redoute-Est



Afbeelding 10: Remouchamps (Bron: *cartogis.ugent.be*)

Remouchamps ligt in de bekende kalkzoom van devoonkalksteen. De kalkzoom is een smalle band ten zuiden van de Fagne-Famenne en bestaat zo goed als uitsluitend uit kalksteen van het Boven-Devoon. Het is net een traptrede voor de Ardennen. Ze ligt een stuk hoger dan de Fagne-Famenne depressie. De rivieren vanuit de Ardennen, en die deze streek passeren, geven oorsprong aan spectaculaire oplossingsverschijnselen. In de geologie noemt met deze oplossingsverschijnselen karst.

Ninglinspo

 - Afstand langs route: 21.68 km

Wandeling van de Ninglinspo

Wat is er leuker voor kinderen en wandelaars om spelenderwijs, op het ritme van deze prachtige bergrivier, zijn uitgeslepen baden en de natuur te bewonderen? De plek staat op de monumentenlijst van bijzonder Waals erfgoed. Meerdere bewegwijzerde wandelingen beginnen op de parkeerplaats en leiden via bruggetjes en bospaden langs prachtige uitzichtpunten. Wandeling nummer 21 volgt de Ninglinspo tot bovenaan. Onderweg komt



Afbeelding 11: Ninglinspo (Bron: *Wizpr.guide*)


men baden tegen met de namen «Cascade de la chaudière» (185m), « Bain des Naiades » (215m), « Bain d'Hermès » (220m), « Bain de la Loutre » (295m), « Bain du Cerf » (305m), « Bain de Diane » (310m) of nog « Bain de Vénus » (330m)! Een onvergetelijke tocht!



Cascade de La Chaudière



- Afstand langs route: 21.86 km



Afbeelding 12: Cascade de La Chaudière

Cascade de La Chaudière

De Cascade la Chaudière is een waterval in Sougné-Remouchamps, gemeente Aywaille in de Belgische provincie Luik. De Ninglinspo, een zijriviertje van de Amblève, valt er een tiental meter naar beneden. De waterval ligt in een wandelgebied, en in het meertje

aan de voet van de waterval ("bain de Diane") kan gezwommen worden.



Vallei Van De Ninglinspo



- Afstand langs route: 21.92 km



Afbeelding 13: Vallei Van De Ninglinspo (Bron: *Tourisme Liège*)

De vallei van Ninglinspo.

Ninglinspo is de enige bergstroom van België en slingert door de Ardennen vallei van Vert-Buisson tot Nonceveux, door een betoverende wereld van steile paadjes en geologische bijzonderheden. Gevormd op de plek met de naam 'La fourchette' (de vork) door de beekjes Les Blanches Pierres en Le Hornay, baant de Ninglinspo zich 3,5 km lang een weg tussen enorme kwartsietblokken, met een helling van 7,5%. Het werk van Ninglinspo in dit ruige valleitje zorgt voor diverse watervallen en bassins met namen om van te dromen, zoals Bain de Diane, Bain du cerf, Bain de Vénus ... Ninglinspo is een unieke bezienswaardigheid voor jong en oud!

- Natuurerfgoed
- Panorama, belvédère, landschap
- Site / Natuurreservaat



Spoorlijn 42



- Afstand langs route: 22.23 km



Afbeelding 14: Spoorlijn 42 (Bron: *Avontuurlijke Wandelingen*)

Spoorlijn 42 is een Belgische spoorlijn tussen Rivage en Gouvy. De spoorlijn wordt vooral gebruikt voor het internationale verkeer tussen Luik en Luxemburg.

Het deel van de spoorweg tussen Rivage en Trois-Ponts was technisch niet eenvoudig om aan te leggen. De spoorlijn diende er de kronkelende vallei van de Amblève te volgen die hier vaak gekenmerkt wordt door steile wanden. Tussen Remouchamps en Trois-Ponts werden er verschillende tunnels aangelegd. De 618 meter lange tunnel van Remouchamps snijdt een riviermeander af waardoor het traject bijna drie kilometer ingekort wordt. Ook bij Stoumont, waar de vallei relatief smal is, dienden er drie tunnels aangelegd te worden: die van Targnon (279 m, onder het gelijknamige gehucht), Xhierfomont (127 m) en Cheneux (250 m). De sectie Rivage - Stoumont werd geopend op 20 januari 1885, en op 1 juli 1890 werd de aansluiting gemaakt tussen Stoumont en Trois-Ponts.

De spoorlijn werd aanvankelijk aangelegd op enkelspoor, pas in de Eerste Wereldoorlog werd de sectie Rivage - Vielsalm op dubbelspoor gebracht door de Duitse bezetter.

De rest van de spoorlijn werd pas omstreeks 1922 dubbelsporig.



Fonds De Quarreux



- Afstand langs route: 23.74 km



Afbeelding 15: Fonds De Quarreux (Bron: *Tourisme Liège*)

Les Fonds de Quarreux.

In het prachtige natuurgebied Amblève schuilt een haast magische plek, de Fonds de Quarreux. Tijdens een wandeling van 1,5 km langs de rivier ontdekt u deze mysterieuze afgeronde rotsblokken. Volgens de legende zijn deze kwartsietstenen de resten van een molen die de duivel zou hebben gebouwd voor een molenaar die zijn ziel aan de duivel had verkocht. De molenaar werd gered door zijn vrouw die

verhinderde dat de molen zou draaien. De duivel barstte in woede uit, vernielde de molen en doodde de vrouw. Men zegt dat als je goed luistert, het gehuil van de arme man nog altijd te horen is. Liefhebbers van legendes, natuur of uitdagende wandelingen gaan naar de Fonds de Quarreux voor een reis in de tijd die tot de verbeelding spreekt.

-Natuurerfgoed

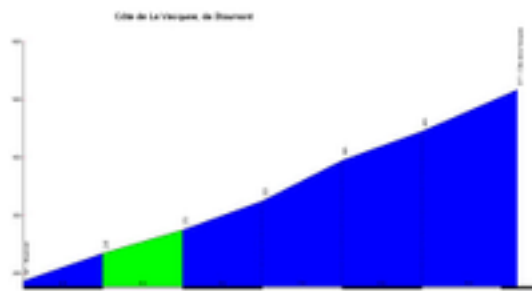
-Site / Natuurreservaat



Côte de la Vecquée



- Afstand langs route: 28.74 km



Afbeelding 16: Côte de la Vecquée (Bron: *climbybike.com*)

Gemiddeld % : 5.3 %

Afstand: 6.2 km

Hoogte start: 187 m

Hoogte top: 517 m

Hoogtemeters: 330 m

De Côte de La Vecquee ligt in Luik. Vanaf Stoumont, is de Côte de La Vecquee 6.2 km lang. Over deze afstand overbrug je 330 hoogtemeters. Het gemiddelde stijgingspercentage van de klim is bijgevolg 5.3 %.



Animatieboerderij Le Fagotin



- Afstand langs route: 33.61 km



Afbeelding 17: Animatieboerderij Le Fagotin (Bron: *Tourisme Liège*)

Animatieboerderij in een klein Ardens dorp in de provincie Luik. Prachtige bossen, valleien (Amblève en haar zijrivieren). Een professioneel en enthousiast team geeft rondleidingen op de kinderboerderij. Organisatie van begeleide wandelingen. Voor scholen en families. Meer dan 20 jaar ervaring. De onlangs geopende groepsaccommodatie is geschikt voor 51 personen. De keuken is gebaseerd op kwaliteit.

-Vrijetijd

-Sport & fysieke activiteit



Stoumont

11 - Afstand langs route: 33.66 km



Afbeelding 18: Stoumont (Bron: *Jean-Pol GRANDMONT*)

Stoumont is een plaats en gemeente in de provincie Luik, arrondissement Verviers in België. De gemeente telt ruim 3000 inwoners. De gemeente wordt doorsneden door de Amblève, waar het riviertje de Lienne in uitmondt.

De fusiegemeente bestaat naast Stoumont zelf nog uit de deelgemeenten Chevron, La Gleize, Lorcé en Rahier. Daarnaast liggen nog enkele dorpjes en gehuchten verspreid over het grondgebied. Ook Moulin du Ruy en Cheneux op grondgebied van La Gleize hebben hun eigen kerkje.



Chateau Froidecour Stoumont

12 - Afstand langs route: 36.86 km

Chateau de Froidecour staat op de monumentenlijst sedert 1989.

Tussen de dorpen Stoumont en La Gleize, in een schitterende omgeving en alle aandacht op zich trekkend, domineert het château de Froidecour de vallei van de Amblève. Er bestond eerder op deze plaats een ander kasteel dat in de middeleeuwen werd gebouwd om de vallei te bewaken. Rond 1600



Afbeelding 19: Chateau Froidecour Stoumont (Bron: *Bernard Meeus*)

werd het vervangen door een ander kasteel Chateau de Salm genaamd, dat de zetel was van de heerlijkheid van Stoumont. Het ontstaan van de heerlijkheid van Froidecour, genoemd naar zijn eerste bewoners, blijft een raadsel. Het kasteel was bereikbaar via een ophaalbare brug.

In de vroege 15de eeuw onderhield zij zeker sterke bindingen met de abdij van Stavelot-Malmedy.

Vanaf de 16de tot de Franse Revolutie was het de hoofdverblijfplaats van de graven van Lynden, baronnen van Froidecour.

Het kasteel werd vernietigd in het begin van de 20ste eeuw.

Het huidige château de Froidecour, een indrukwekkend gebouwencomplex met slottoren en uitkijktorentjes, heeft onmiskenbaar een middeleeuws karakter, het werd pas gebouwd in 1912 en voltooid in 1919 door Charles-Albert de Harenne, burgemeester van Stoumont.

Via de heer Wouters en mevrouw de Terwagne is het château de Froidecour in het bezit gekomen van Ridder de Harenne, die het heden bewoont.

Sedert 2015 is er een vakantievilla voor 22 personen te huur.

Het kasteel is anders niet toegankelijk.

Op het domein staan 2 mammoetbomen (sequoiadendrum giganteum) met een omtrek van resp. 6,4 en 4,8 meter.



Kapel Sainte-Anne Stoumont

12 - Afstand langs route: 37.23 km

Enkel open de dag van het feest van de heilige Anna.

De Sint-Annakapel staat op de monumentenlijst. Het omliggende bos draagt dezelfde naam. De kapel ligt niet ver van de Amblève en vlakbij de weg "Stoumont-La Gleize". De oprichting van de kapel door de heren van Froidecour is oud. Guillaume del Dyck en zijn



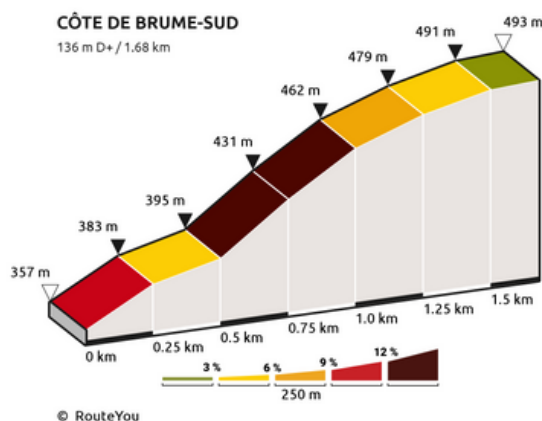
Afbeelding 20: Kapel Sainte-Anne Stoumont (Bron: Chantal Deriv)

echtgenote Isabeau de Vervoz zouden hebben meegewerkt aan de bouw ervan in 1556. Door de eeuwen heen, heeft de kapel een aantal restauraties en uitbreidingen ondergaan. Het schip werd gebouwd op de plaats van het koor in 1666 (zie datum op de west gevel). De kapel is gebouwd op een eenvoudig, rechthoekig plan en aan de oostkant verlengd door het koor. Hij wordt gekenmerkt door een zeshoekige toren met daarop een versierde windwijzer in de vorm van een haan, de rustieke luifel die de gewelfde poort beschermt en de gelovigen die in de kapel komen onderdak biedt. Een aanroep naar Sint Anna, gemaakt van koper door de pastoor Bolly van Sint Denis, siert de frontispice bij binnenkomst ("Sint Anne, met Uw heilig Kind, wilt U er zijn voor degenen die hier de poort van de hemel bidden"). Het interieur is eenvoudig en heeft een plat dak met één enkele overspanning. Het koor bestaat uit een gedraaid altaar die uit de late zeventiende eeuw dateert. Vanwege de late leeftijd waarop zijn moeder werd, werd Sint Anna ingeroepen tegen onvruchtbaarheid, voor verschillende ziekten en zelfs door jonge meisjes op zoek naar een man. Op de dag van het feest van de heilige werd er vroeger markt gehouden. De kapel en zijn omgeving heeft veel kunstenaars geïnspireerd, waaronder Richard Heintz en Elysée Fabry. Als U een beetje nieuwsgierig bent kunt U langs de weg naar Malmedy het kasteel van Froidcourt en de bijgebouwen bewonderen (privé-eigendom). Dit kasteel werd in 1913 gebouwd op de plaats van oude huizen. Het domein is het bolwerk van de oude feodale heren van Froidcourt. Van 1600 tot vlak voor de revolutie was het domein eigendom van de De Lynden.



Côte de Brume-Sud

13 - Afstand langs route: 41.91 km



Afbeelding 21: Côte de Brume-Sud

Côte de Brume-Sud

Beklimmingscode van RouteYou :

D_1_c

Lengte : 1.68 km

Stijging : 136 m

Gemiddelde hellingsgraad : 8 m / 100 m - 7.82 %

Maximale hellingsgraad : 14.45 %



Kapel Saint-Hilaire Brume



- Afstand langs route: 43.39 km



Afbeelding 22: Kapel Saint-Hilaire Brume (Bron: Panoramio)

HET ONTSTAAN...

In 1769 verklaarden de "Brum' tais" dat hun parochiekerk van Wanne te ver van hun dorp verwijderd was: twee plaatsen scheidten Brume van Wanne.

De kerk in dit oude plaatsje lijkt zijn gesticht door het Klooster van Stavelot in de Karolingische periode. In de 12e eeuw bezit het klooster een nevenvestiging, de kerk van Saint Jacques in Fosse, die op een

vogelvlucht ligt van de moederkerk. Brume ligt op een uur lopen van de kerk van Sint-Jacques. Fosse werd pas in 1803 een parochie en was in de 19e eeuw afhankelijk van de kapel van Brume en die van Trois-Ponts, opgericht in 1892. In 1803 werd het kapelaanschap van Brume echter tijdelijk gehecht aan de parochie van Bodeux, maar terwijl het al lange tijd onder de controle van Fosse stond, werd de kapelaan J. Lecomte ook belast met het bedienen van de nieuwe kapel van Trois-Ponts.

Samengevat: na achtereenvolgens afhankelijk te zijn geweest van Wanne, Bodeux en Fosse, werd Brume van Sint-Jacques onthecht en geannexeerd aan de parochie van Trois-Ponts, opgericht bij koninklijk besluit van 1 april 1898. Hetzelfde koninklijk besluit vermeldt een ander koninklijk besluit van 26 november 1861, waarbij het oratorium van Brume werd opgericht als kapel die toebehoort aan de kerk van Fosse; en dit verklaart waarom er geen spoor is van een kerkdienaer in Brume tussen de periode van de Franse Revolutie en het jaar 1862.

De pittoreske kapel van het gehucht, ooit in de schaduw van een grote lindeboom, werd opgericht in 1767. Het lijkt erop dat deze datum aanvechtbaar is, zoals de Conventie van 5 januari 1769 getuigt van de verplichting van de heren van Brume om de kapel in Brume te bouwen.

Wat de naam van het dorp betreft, deze komt bij ons weten voor het eerst voor in een handvest van Gilles de Fauconpierre op 1 april 1287: een van de getuigen die in deze akte wordt geciteerd is "Henris de Brume". Volgens Charles BAIRIN, in JURNAL DES ARDENNES van 15.10.1944.

BRUME EN ZIJN PATRON.

De kapel van Brume is gewijd aan Saint Hilaire en de heilige engelbewaarders. Wie was de heilige Hilaire? Hoewel veel ouder dan de heilige Remacle, is het leven van de heilige Hilaire de Poitiers veel beter bekend. Het klopt dat een bisschop en schrijver in tijden van ketterij meer herinneringen achterlaat dan een monnik!

Hilaire werd omstreeks 315 in Poitiers geboren uit een heidense familie; hij werd leermeester. Nadat hij was bekeerd werd hij gedoopt op ongeveer dertigjarige leeftijd; hij was getrouwd en had een dochter met de naam Abra. God wachtte op zijn dag om deze intelligente en energieke man te gebruiken. Rond 353 na Christus, werd Hilaire verkozen tot bisschop van Poitiers, in een tijd waarin we midden in de crisis zaten die werd veroorzaakt door de ketterij

die de goddelijkheid van Jezus Christus ontkende. De standvastigheid van de nieuwe bisschop leidde hem tot verbanning door de keizer; dit maakte hem tot een verblijf van vier jaar in het Oosten (in Phrygia, of Turkije) waardoor hij zijn theologische kennis kon verdiepen. Terug in Gallië werkte hij aan de ontwikkeling van het kloosterleven en was hij de promotor van verschillende regionale raden. Maar deze pastoor was ook een studiemans; zijn belangrijkste werk is een groot boek over de Heilige Drie-eenheid, waarin de strikte logica van de redenering een enthousiaste overtuiging niet verhuult. Hij schreef verschillende andere boeken, waarvan slechts fragmenten overblijven. Hij stierf op 13 januari, in 367 of 368. Hij werd in 1851 uitgeroepen tot Doctor van de Kerk.

De Chapellerie de Brume heeft daarom als patroonheilige een heilige die een ware persoonlijkheid is: kenner van boeken en bekeerlingen, vader en familie en bisschop, man van studie en actie! Hij is een man die zijn tijd op orde heeft gebracht.

In Bretagne heet hij Saint Héliier. Het woord Hilaire betekent blijdschap: het is een heel programma...

De kapel van Brume heeft een standbeeld van Sint Hilaire. Hij is afgebeeld in het kostuum van de bisschop, met bolster en dop, met in zijn hand een groot zwart boek. Het is volkskunst, maar het drukt de toewijding van onze voorouders aan de patroonheilige van hun kapel uit.

Marie - Thérèse Nicolay - Massozz



Coo



- Afstand langs route: 46.73 km




Afbeelding 23: Coo

De beroemde waterval van Coo is door zijn hoogte van 15 meter, twee maal zo hoog als alle andere watervallen van de Ardennen. Télécloo heet het

natuurspektakel waar rond een waar pretpark is ontstaan. Kayaks, wilde zwijnen, die vanuit boemelkarretjes te zien zijn en een bobslee, die via een lier omhoog getakeld wordt. Verder heeft u nog de uitkijktoren met zijn gigantische vergezichten, te bereiken via de stoeltjeslift, die 700 meter lang is en 240 meter omhoog gaat en natuurlijk de watervallen. Met donderend geweld knalt het water van de Amblève naar beneden. Vanaf de brug kunt u via een trapje midden in de waterval komen, waar een regenboog het imponerende beeld accentueert. Maar volgens een Duits onderzoek staat de stuwdam van de Cascade van Coo op instorten en wordt de Amblève-vallei met overstromingen bedreigd. In de dam van Coo zitten diepe, zwarte scheuren en het attractiepark staat geregeld onder water. Soms sijpelt het water door de stuwdam en als de dijk onverhoopt barst, zal een muur van water, tussen de zes en negen meter hoog, zich door de vallei persen. De eigenaar van de dam ontkent, dat er iets mis is en zegt, dat de dam constant in de gaten gehouden wordt.

Plopsa Coo


 - Afstand langs route: 46.83 km



Afbeelding 24: Plopsa Coo (Bron: *Freddo*)

Plopsa Coo, voorheen Télécoo, is een attractiepark gelegen aan de Watervallen van Coo bij Coo in België. Het park behoort sinds 2005 tot de Plopsa-groep. De geschiedenis van het park begint in de vijftiende eeuw, toen de eerste kleine waterval van Coo door de mens gecreëerd werd. Twee eeuwen later bouwden monniken een tweede, grotere waterval om het dorpje Petit-Coo te beschermen tegen overstromingen.

Trois-Ponts


 - Afstand langs route: 51.89 km



Afbeelding 25: Trois-Ponts

Trois-Ponts (letterlijk: "drie bruggen") is een plaats en gemeente in België, gelegen waar de rivieren de Amblève en de Salm in de provincie Luik samenvloeien. Onder wielrenners is Trois-Ponts bekend als startpunt voor de volgende beklimmingen: Côte d'Aisomont (oostelijk van Trois-Ponts) Côte de Brume-Est (noord-westelijk van Trois-Ponts) Côte des Hezalles (zuidelijk van Trois-Ponts).

Waterput van Noupré

 - Afstand langs route: 52.39 km



Afbeelding 26: Waterput van Noupré (Bron: *Willem Vandenameele*)

Aan deze gemetselde waterput zijn nog duidelijk de katrol, putketting, windas en zwengel te zien. Na de komst van de algemene waterleiding

(omstreeks 1920/1925) verdween het gebruik van de gegraven waterput.

Enkele decennia geleden werd water geput en waren waterputten en hun ophaal-middel een vast gegeven in het landschap.

In veel plaatsen was de waterput een plaats van ongedwongen veelvuldige samenkomst van buurtbewoners (sociaal contact).

Men haalde er dagelijks water en sprak dan over allerlei activiteiten en praatte over lief en leed in gezin en buurt.

Ook werden dan vaak de gemeentelijke- en verenigingsperikelen besproken.

Vaak vormde zich door het gemeenschappelijk gebruik van een waterput en de bijzondere "economische" toestanden een "put" (buurtvereniging).

De put zelf bleef gelukkig op veel plaatsen bewaard en werd een blijvende herinnering aan het drinkwaterverleden.

Het geputte water werd voor talrijke doeleinden gebruikt: om te drinken, eten voor te bereiden, voor de vaat, als drank voor het vee, voor de schoonmaak, etc.

Buiten deze huishoudelijke doeleinden was en is water ook essentieel in de industrie.

Denk maar aan bierbrouwerijen, leerlooierijen, ijsfabrieken, limonadefabrieken, etc.

Ook op deze plekken zijn vaak waterputten of bronnen terug te vinden.



Tour Leroux Trois-Ponts

16

- Afstand langs route: 52.84 km



Afbeelding 27: Tour Leroux Trois-Ponts (Bron: goedkoop op reis)

Tour J. Leroux staat op 395m hoogte en is een replica van de vroegere houten toren. De huidige toren werd ingehuldigd eind 2000 en ziet er precies uit zoals de vorige alleen staat er nu een dak op.

Na de beklimming van 47 treden (de toren is 16.65m hoog) is er een prachtig panorama over het Dal van de Salm, met zicht op de bovenmeren van de waterkrachtcentrale van Coö, Coö, de dorpjes Brume, Mont-de-Fosse, Bergeval, Saint-Jacques.

Bij helder weer zie je zelfs tot de Baraque de Fraiture.

Trois-Ponts ligt in het hartje van drie valleien waar drie waterlopen door stromen. Met al deze natuur valt de gemeente echt in de smaak voor groen toerisme. De bezoekers kunnen er niet minder dan zeventien bewegwijzerde wandelingen volgen, drie mountainbikepaden en twee paardenpaden. De gemeente maakt ook deel uit van het netwerk Ravel, met een tocht naar Waimès langs Stavelot en Malmedy over een totale afstand van 22 kilometer.

Voorts is Trois-Ponts goed gekend bij de Compostellagangers, met de Sint-Jakobus, een religieus bouwwerk uit de 7de eeuw dat ook vandaag nog de belangstelling van archeologen trekt.

Niet zonder reden dus werd Trois-Ponts de eerste gemeente in België met een veiligheidsbakensysteem. In de praktijk betekent dit dat elk baken langs de paden de wandelaars toelaat meteen gelokaliseerd te worden wanneer ze verloren lopen of een ongeluk hebben. Het volstaat het noodnummer 112 te bellen en het nummer van het baken op te geven opdat de hulpdiensten onmiddellijk ter plaatse zouden kunnen komen, wat toelaat kostbare tijd te winnen.

De wandelaars worden echt wel verwend in Trois-Ponts: op de top van de Tour Leroux (16 m 65) wacht hen een onvergetelijk uitzicht over de valleien van de Amblève en de Salm. Er zijn ook ezelritten. U kunt er de diensten van dit dier, dat tevens het symbool is van deze plattelandsgemeente, inhuren.

Feestelijke tradities

Naast 'klassieke' evenementen die de gemeente organiseert, zoals het carnaval en de erfgoeddagen, neemt Trois-Ponts het initiatief voor verschillende jaarlijkse festiviteiten. Vooreerst een lekkerbekrally tijdens het eerste weekend van juni met bezoeken aan mooie plekken en culinaire ontdekkingen: de deelnemers kunnen een gourmetmenu proeven in

een van de lokale restaurants naar keuze.

Voorts nemen de inwoners van Trois-Ponts naar middeleeuwse traditie deel aan het feest van Sint-Jakobus. Onder meer rommelmarkt, ontdekking van oude ambachten en volksbal staan op het programma. Met Sint-Hubertus ten slotte (op 3 november) worden de dieren gezegend.

Als u er zin in heeft, kunt u bijvoorbeeld ook wat cultuur gaan opsnuiven in het Museum van Wanne ('la maison vivante du temps qui passe') waar u een duidelijk beeld krijgt van het leven vroeger en nu op het platteland. Ook de kerk Maria-Hemelvaart te Basse-Bodeux – uit de 18de eeuw – is een omweg beslist waard.



Bedevaartsoord van de maagd der de armen

16

- Afstand langs route: 53.07 km



Afbeelding 28: Bedevaartsoord van de maagd der de armen (Bron: *Willem Vandenameele*)

Het heiligdom van de Maagd der Armen van Trois Ponts is geïnspireerd op de Maagd der Armen van Banneux.

Op 15 augustus worden de gelovigen uit Trois-Ponts en de aangrenzende gemeenten verwelkomd met een eucharistieviering.

Elk jaar komen honderdduizenden pelgrims naar Banneux, alleen of in groepen, vooral tijdens de Triduums van de Zieken, om aan Onze Lieve Vrouw hun armoede, hun lijden, hun smarten, hun zoektochten toe te vertrouwen. Zij komen om zich toe te vertrouwen aan de Moeder van de Verlosser, en om hun vertrouwen en hoop te uiten op Hem die



Afbeelding 29: Bedevaartsoord van de maagd der de armen (Bron: *Willem Vandenameele*)

de Bron is van alle genade, Jezus Christus.

Ook vandaag nog leidt de Maagd der Armen, net als voor Mariette, iedere pelgrim uit Banneux op de weg naar het bestaan. Zij nodigt hem uit "zijn handen in het water te steken" van de Bron, om het ware Leven uit Jezus te putten.

Onze Lieve Vrouw verscheen verscheidene keren aan Mariette Beco tussen 15 januari en 2 maart 1933 in Banneux. De Mariaverschijningen werden in 1949 door bisschop Kerkhofs erkend.

Mariette BECO werd geboren op 25 maart 1921. Zij is de oudste van een gezin van zeven kinderen. Het gezin leefde in moeilijke omstandigheden en woonde in een bescheiden, geïsoleerd arbeidershuis dat van de weg af lag, ver van het dorp Banneux, tegenover een groot dennenbos.

Op de avond van zondag 15 januari 1933 verscheen Notre-Dame voor het eerst in de tuin van het kleine huis. Ze riep Mariette met een zwaai van haar hand, maar Mariette's moeder verbood haar uit te gaan.

Tweede verschijning. Duw je handen in het water. Deze lente is voor mij gereserveerd. Goedenavond. Goedenavond. Vaarwel. Vaarwel.

Derde verschijning: Ik ben de Maagd der Armen. Deze bron is gereserveerd voor alle naties, om de zieken te verlichten. Ik zal voor je bidden. Vaarwel. Vaarwel.

Vierde verschijning : Ik wil graag een kleine kapel. Vijfde verschijning : Ik kom om het lijden te verlichten. Vaarwel. Vaarwel.


Zesde verschijning: Geloof in mij, ik zal in jou geloven. Bid heel veel. Vaarwel. Vaarwel. Vaarwel.

Zevende verschijning: Mijn lieve kind, bid heel veel. Vaarwel. Vaarwel. Vaarwel.

Achtste verschijning: Ik ben de Moeder van de

Verlosser, Moeder van God. Bid heel veel. Tot ziens.
Mariette is overleden op vrijdag 2 december 2011.
Vertaald met www.DeepL.com/Translator (gratis versie)

De brug van Rochelival


 - Afstand langs route: 60.56 km



Afbeelding 30: De brug van Rochelival (Bron: *Wizpr.guide*)

Op 10 mei 1940 deden de Belgische sprongstofspecialisten verscheidene gebouwen ontploffen, om het doorgaan van de Duitse vijandige troepen te vertragen, in het bijzonder naar de brug van Rochelival. Later in dezelfde dag staken de Duitsers de rivier over, stroomafwaarts van de brug.

Monument van Tigeonville

 - Afstand langs route: 60.57 km



Afbeelding 31: Monument van Tigeonville (Bron: *Wizpr.guide*)

Monument dat herinnert aan de strijd van 10 mei 1940 in de buurt van Rochelival.

De Slag: Op 10 mei 1940 wordt de linkeroever bewaakt door de Ardense Jagers (Chasseurs Ardennais). Zij wachten de vijand op die gesignaleerd wordt in de omgeving van Wanne. De 5e Cie van het 3e Regiment, vooruitgeschoven tot Rochelival, verspert de toegangsweg. Het peloton van onderluitenant Liégeois observeert de Route de Wanne vanaf de voet van de heuvel van Rochelival. Om 14.00 u. verschijnen Duitse ruiters van de 8e Infanteriedivisie ten zuiden van Spineux. De Ardense Jagers openen het vuur. De vijand onderneemt dan een reeks frontale aanvalsacties maar slaagt er niet in de doortocht te forceren. Om 15.30 u. loopt een aanval op de rechterflank uit op een mislukking. Om 16.20 u. volgt een nieuwe aanval, opnieuw zonder resultaat. De vijand begrijpt dat hij grotere middelen moet inzetten. Om 18.00 u. begint een grote omtrekkende beweging door de bossen ten noorden van de stelling, en er breekt een gevecht uit om deze stelling te veroveren. Het Belgische peloton wordt in tweeën gesneden. Dit Duitse succes doet echter het vijandelijke vuur ten oosten van de rivier stoppen, want men vreest eigen mensen te raken. Onderluitenant Liégeois profiteert van deze onderbreking en slaagt erin het bevel tot terugtocht door te geven. Drie van zijn mensen vallen in handen van de vijand, maar deze heeft vier kostbare uren verloren. De opdracht van de Ardense Jagers is dus vervuld.

InfoSalm : +32-80/21.50.52. - www.vielsalm-gouvy.be

Monument de Rochelival

 - Afstand langs route: 60.77 km



Afbeelding 32: Monument de Rochelival (Bron: *Wizpr.guide*)

Een monument ter ere van de 3 Ardense Jagers, gedood op deze plek op 10 mei 1940
Rochelival is een rustig dorpje in de Belgische

Ardennen dat uit vijftien huizen bestaat. Het dorpje ligt op een heuvel aan de westelijke oever van de Salm. Op 10 mei 1940 hadden een paar koppige Ardense Jagers besloten om de Duitse opmars naar het westen te vertragen. Het Regiment van de Ardense Jagers in één van de vier infanteriebataljons van de Belgische Krijgmacht. Korporaal Royer, en soldaten Baleine en Streel hebben deze moedige keuze met hun leven betaald.

InfoSalm : +32-80/21.50.52. - www.vielsalm-gouvby.be



Rochelival

17 - Afstand langs route: 60.9 km



Afbeelding 33: Rochelival

Rochelival had haar plaats in de Slag om de Ardennen. 250 leden van het 551e Parachute Infantry Bataljon kregen de opdracht om op 7 januari 1945 het dorp Rochelival aan te vallen over open terrein en zonder artillerie ondersteuning. Tijdens de succesvolle aanval van de eenheid verloren echter meer dan de helft van de mannen het leven. Slechts 110 overleefden het gevecht aan Amerikaanse kant.



Le Johanninum

17 - Afstand langs route: 62.18 km



Afbeelding 34: Le Johanninum

Pensionnaat saint Jean-Baptiste de la Salle werd

gebouwd tussen 1896 en 1898. In de beginjaren waren hier enkel Duitse studenten. In 1914 werd het geopend voor Franstaligen. In 1940 werd het bezet door de nazis en werd er een deel van de Hitlerjugend in ondergebracht. Later werd het een opvangcentrum voor kinderen van krijgsgevangenen. Op 8 januari 1945 werd het gebouw geraakt door een fosforbom. Het gebouw is nu privé-eigendom en in 1966 omgebouwd tot appartementen. Het park werd aangekocht door de parochie van Grand-Halleux.



Grand-Halleux

17 - Afstand langs route: 63.12 km



Afbeelding 35: Grand-Halleux (Bron: BRU)

Guillaume Lambert, de Belgisch ingenieur en professor mijnbouw aan de Katholieke Universiteit Leuven die een drijfveer was achter de ontginning van de Kempens steenkool, werd geboren in het dorpje Grand-Halleux op 6 april 1818.

Guillaum Lambert herontdekte ook de bron van het mineraalhoudend water Bru waarvan de uitbating door de monniken van de abdij van Stavelot ten tijde van de Franse Revolutie was stopgezet.



Fortin de Petit Halleux

17 - Afstand langs route: 66.44 km

In het begin van de jaren 1930, besloot de minister van Defensie, Albert Devèze, om een lijn van kleine betonnen versterkingen te bouwen : de Devèze lijn. Tussen 1933 en 1935 werden er drie honderd en negen kleine schuilplaatsen, genaamd "Fortin",



Afbeelding 36: Fortin de Petit Halleux (Bron: *Wizpr.guide*)

gebouwen in de Ardennen. Twee honderd vier en zeventig van deze schuilplaatsen bevinden zich in de provincie Luxemburg.

Dit defensiesysteem had speciale soldaten nodig in een speciale eenheid die mobiliteit, snelheid en effectiviteit combineert ==> Het Regiment van de Ardens Jagers werd geboren. In 1936 verslechterde de internationale situatie. België besluit tot een strikt neutrale politiek en isoleert zich van zijn traditionele bondgenoten. De minister van Defensie Albert Devèze neemt ontslag in juni van het zelfde jaar.

InfoSalm : +32 (0)80/21.50.52. - www.vielsalm-gouvy.be



Oude Kazerne Ratz

18

- Afstand langs route: 70.57 km



Afbeelding 37: Oude Kazerne Ratz (Bron: *Wizpr.guide*)

Oude Kazerne «Ratz»

- Bij de ingang, staat ee, gedenksteen die eraan herinnert dat het 3CHA hier gestationeerd was in

1934 - 1940 en in 1952 - 1976.

- Aan de linkerkant van de ingang ligtde herinneringsplaat voor Sergeant Ratz (uit de 10e lijn : dit was een voorloper van het CHA), die in 1917 stierf. Hij gaf zijn naam aan de kazerne.

De oude kazerne werd omgebouwd tot een ambachtelijke zone. Het centrale plein kreeg de naam 'Place des Chasseurs Ardennais'. Verder is er de 'Rue des Chasseurs Ardennais'. Ze begint aan het kruispunt bij de kerk, richting Lierneux, passeert voor de ingang van de ambachtelijke zone en loopt tot de eerste huizen van buurdorp Goronne

InfoSalm : +32-80/21.50.52. - www.vielsalm-gouvy.be



Eglise Saint Gengoux

19

- Afstand langs route: 71.73 km



Afbeelding 38: Eglise Saint Gengoux (Bron: *iBeakon*)

De kerk "Saint Gengoux"

Het huidige kerk werd gebouwd in 1956 in pseudo-gotische stijl. De torenspits rijkt 50m hoog. Men vindt er doopvondt uit de XI eeuw en een grafsteen van Henri VI, graaf van Salm overleden in 1360. De klok bestaat drie wijzerplaten: de zuidelijke wijzerplaat laat jachtaferelen zien - de westelijke wijzerplaat stelt taferelen voor uit het christelijk leven - de noordelijke wijzerplaat stel de lokale geschiedenis voor.

InfoSalm : +32-80/21.50.52. - www.vielsalm-gouvy.be



Maison du Tourisme et S.I.

19

- Afstand langs route: 71.97 km

Openingsuren : van maandag tot vrijdag : 09.00 – 18.00, zaterdag, zondag 10.00 – 17.00.
gesloten op 25 december en 1ste januari.



Afbeelding 39: Maison du Tourisme et S.I. (Bron: *Wizpr.guide*)

Tel. : 0032-80/21.50.52 – Website : www.vielsalm-gouvvy.be

Standbeeld van de 3de Regiment van de Ardense Jagers

19 - Afstand langs route: 71.97 km



Afbeelding 40: Standbeeld van de 3de Regiment van de Ardense Jagers (Bron: *Wizpr.guide*)

11 juli 1934: Beslissing om drie "Gemengde Groepen" te vormen, bestaande uit een bataljoneenheid van miliciens van de Ardense Jagers en een bataljoneenheid van vrijwilligers-Grenswielrijders (Cyclistes Frontière). De garnizoenen worden gepland in] Vielsalm, Bastenaken en Aarlen. Er moeten dus twee kazernes worden gebouwd, in Bastenaken en in Vielsalm. De Ardense Jagers rekruteerden vanaf hun ontstaan weliswaar hoofdzakelijk Walen, en dan vooral afkomstig uit de Ardennen, maar bij de oprichting van dit regiment traden ook heel wat soldaten uit andere streken toe tot deze strijdmacht, en met name Vlamingen uit het 10e Linieregiment.

De Ardense Jagers waren uitgerust met lichte gevechtswagens, zelfrijdende kanonnen en transportcarriers. [De redenen van hun verzet hebben te maken met hun uitrusting maar evenzeer met hun moed. Hun leuze: 'Résiste et Mords' ('houd stand en bijt'), hun kleuren: rood en groen, hun muziek: de mars van de Ardense Jagers.

Het 3e Ardense Jagers heeft van 1934 tot 1940 en van 1952 tot 1994 garnizoen gehouden in Vielsalm.

Ter ere hiervan heeft de stad dit monument opgericht. Het werd op 14 september 2002 door minister Flahaut onthuld.

InfoSalm : +32-80.21.50.52. - www.vielsalm-gouvvy.be

Slag van Vielsalm op mei 1940

19 - Afstand langs route: 71.97 km



Afbeelding 41: Slag van Vielsalm op mei 1940 (Bron: *Wizpr.guide*)

De stellingen in Vielsalm worden bemand door de 8e Compagnie. De commandopost is geïnstalleerd in de kazerne. – Het 1e Peloton bezet de rechterkant van de stelling, halfweg de Bonalfa-glooiing, en wordt versterkt door een Militaire Sectie van het 4e Peloton. – Het 2e Peloton bezet de linkerkant van de stelling in Rencheux, aan weerszijden van de spooroverweg. Het krijgt ondersteuning van de 2e Militaire Sectie van het 4e Peloton en een T13-tank. – Het 3e Peloton bezet de centrale positie, vlakbij de boterfabriek op het talud van de spoorweg.

De slag: tussen 00.30 en 11.30 u. worden de pelotons in stelling gebracht. Tegen de middag volgen de eerste vijandelijke infiltraties vanuit Neuville naar het station. Vanaf nu wordt er geschoten. In de namiddag volgen verscheidene vijandelijke aanvallen. Vooral het

2e en 3e Peloton worden teruggedrongen door mortiervuur. Avond: de gevechten blijven duren tot valavond. Het 3ChA (3e Ardense Jagers) handhaaft zijn stellingen en de vijand trekt zich terug op de oostelijke hoogten boven Vielsalm. Omstreeks 20.30 u. krijgen de 3 Pelotons het bevel om zich terug te trekken.

InfoSalm : +32(0)80/21.50.52. - www.vielsalm-gouvy.be

Vind de route op RouteYou:

Bekijk op mobiel



&rurxsu