
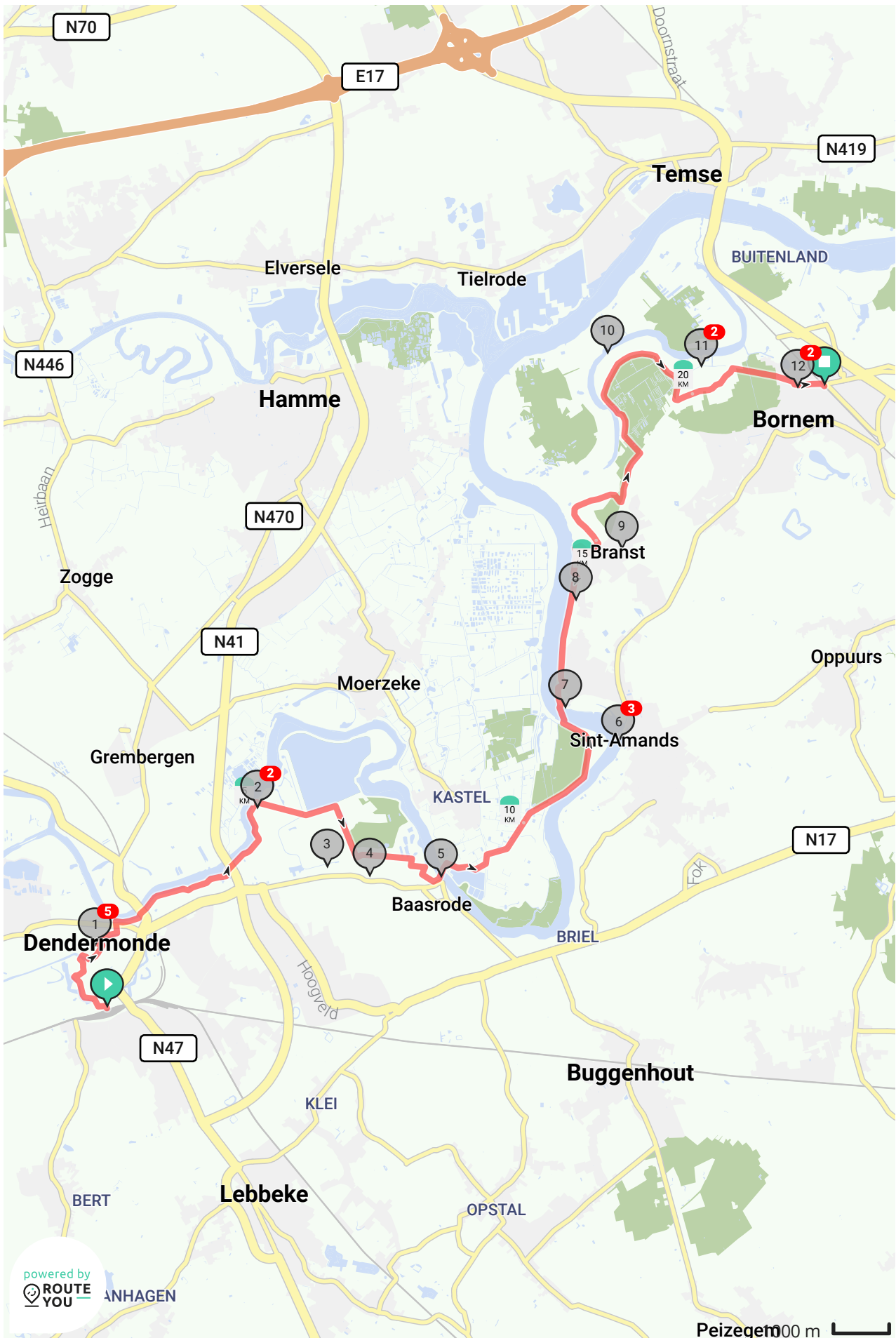

De 100 van de Schelde - etappe 4

Deze route wordt jou aangeboden door

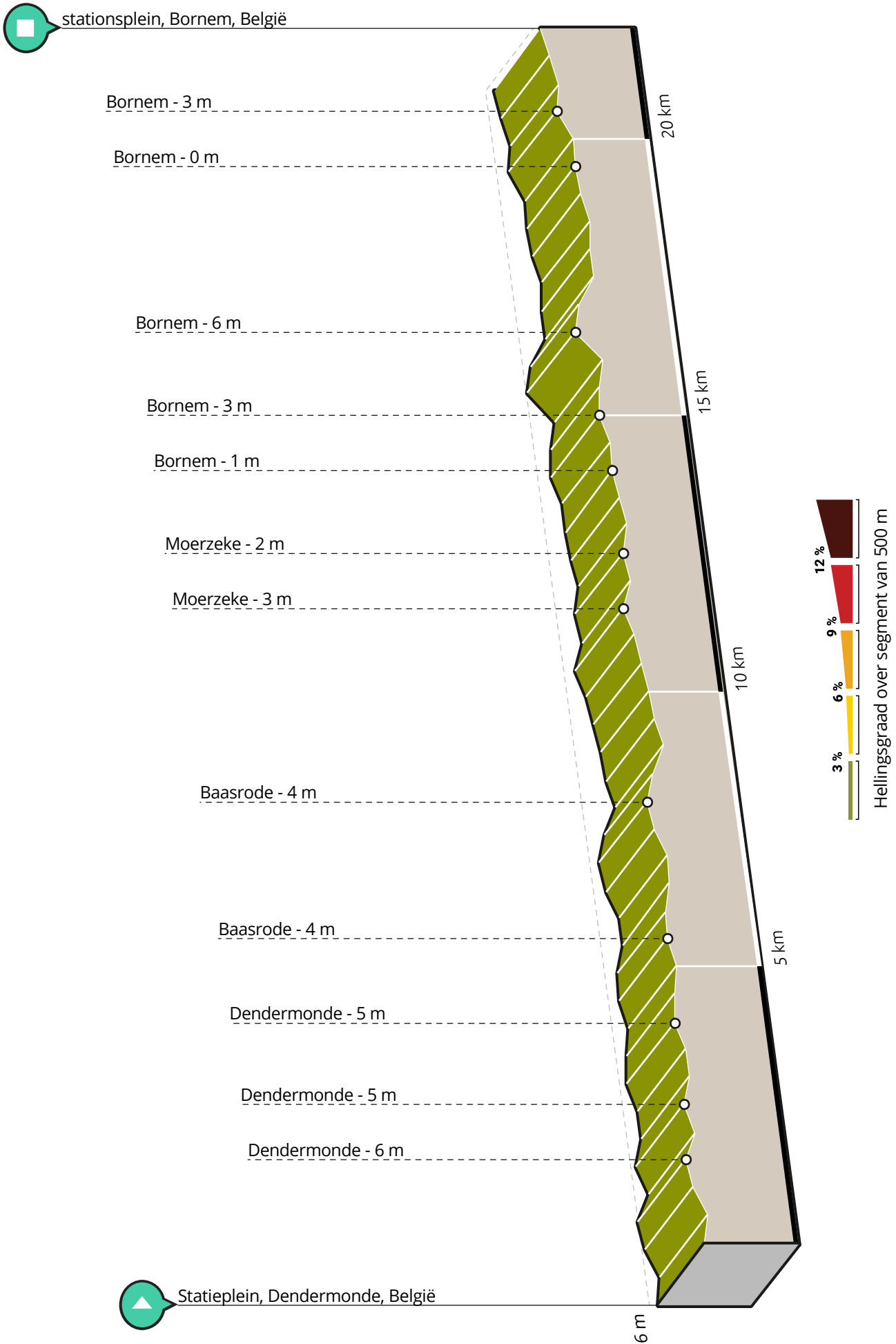
BartDR



powered by
 **ROUTE**
YOU



map data: © OpenStreetMap Contributors; Cartography: © RouteYou



De 100 van de Schelde - etappe 4



Lengte: 22.02 km

Stijging: 56 m

Moeilijkheidsgraad: 6/10

Statieplein, Dendermonde, België

stationsplein, Bornem, België

Routebeschrijving

Bezienswaardigheden



Onze Lieve Vrouwekerk Dendermonde



- Afstand langs route: 1.12 km



Afbeelding 1: Onze Lieve Vrouwekerk Dendermonde
(Bron: *Toerisme Provincie Antwerpen*)

Antoon Van Dyck met het werk 'Aanbidding der herders/kerstnacht', Gaspar de Crayer en David Teniers de Oude. Verder een prachtig gebeeldhouwde predikstoel, een stijlvol marmeren hoofdaltaar, een indrukwekkend Van Peteghem-orgel en enkele uiterst waardevolle muurschilderingen. Het pronkstuk van de kerk is een Romaanse doopvont uit Doornikse steen (11e eeuw).



Belfort en Lakenhalle - Dendermonde



- Afstand langs route: 1.57 km

De voormalige Lakenhalle is een juweeltje van



Afbeelding 2: Belfort en Lakenhalle - Dendermonde
(Bron: <http://www.dendermonde.be/product.aspx?id=4057>)

Vlaamse middeleeuwse bouwkunst dat in het gracieuze kader van de Grote Markt werd opgetrokken. Vooral tijdens de zomermaanden, wanneer het Stadhuis getooid is met de elf heraldische vlaggen en versierd met kleurrijke bloementuilen, vormt het een prachtige aanblik.

Het Belfort, dat in 1999 door UNESCO beschermd werd als Werelderfgoed, herbergt sedert de 16e eeuw een beiaard. Deze beiaard, die onlangs gerestaureerd werd, telt 49 klokken met een totaal gewicht van 6.800 kg. Daarmee bezit Dendermonde een zogenaamde volledige beiaard naar de Mechelse standaard.

In het Stadhuis kan de bezoeker kennismaken met het prachtige interieur en de talrijke schilderijen van de 'Dendermondse schilderschool'. Met het werk van actuele schilders, beeldhouwers en ceramisten kunnen we kennismaken in het Administratief Centrum en het cultuurcentrum Belgica.



Grote Markt



- Afstand langs route: 1.58 km



Afbeelding 3: Grote Markt (Bron: www.rosbeiaard.be)

Op de Grote Markt is elke tien jaar de groter Ros Beiaard Ommegang (2010,2020,2030,...). Dan komt

het Ros Beiaard weer van stal. En dat gebeurt dus maar om de 10 jaar. Wist je dat de 4 "heemskinderen" die op het paard zitten vanzelfsprekend kinderen van Dendermonde moeten zijn. Maar daar bovenop moeten het 4 opeenvolgend geboren broers zijn, zonder daartussen een zus.

De folkore rond deze gebeurtenis is erkend door UNESCO en staat op de Worldheritage List.

Vleeshuis - Dendermonde

 - Afstand langs route: 1.6 km



Afbeelding 4: Vleeshuis - Dendermonde

Tussen 1460 en 1462 werd op de Grote Markt de uit 1293 daterende Vlees- en Lakenhalle afgebroken en vervangen door een nieuw vleeshuis in gotische stijl. Bouwmeester Jan Geuteghem leverde een sierlijk gebouw, waarvan de verdiepingen en zolders via een traptoren te bereiken waren. Op de benedenverdieping stonden tot in 1862 de banken van de beenhouwers. De ruime zaal op de eerste verdieping deed tot 1715 dienst als geldekamer voor de Sint-Jorisgilde. De zaal op de tweede verdieping werd sedert 1481 verhuurd aan de rederijderskamer de Leeuwerkenaars. Er vonden tussen 1898 en 1990 verschillende restauratiewerken uitgevoerd, waaronder het aanleggen van centrale verwarming, verlichting en beveiliging, voor de herinrichting van het gebouw als historisch museum.

Voor bijkomende informatie klik hier

Gerechtshof - Dendermonde

 - Afstand langs route: 1.67 km



Afbeelding 5: Gerechtshof - Dendermonde (Bron: <http://www.dendermonde.be/product.aspx?id=2242>)

Het huidige gerechtsgebouw werd tussen 1923 en 1927 ontworpen en opgetrokken door architect Vaerwijck. Op de voorgevel bemerken we de wapenschilden van de verschillende kantonhoofdplaatsen. Op de vijftig meter hoge toren werd een kiosk gebouwd, rondom versierd met koperen kolommen, met daarop vergulde uilen, symbool der wijsheid.

Op de spits troont het Ros Beiaard met de vier Heemskinderen, die aldus teruggekomen zijn op de plaats waar eens de burcht van hun vader, Heer Aymon, stond.

Het gerechtshof, gelegen in het hartje van Dendermonde, vormt met zijn streng karakter een monumentale en dominante factor binnen het stadsbeeld. Wanneer men langs verschillende toegangswegen Dendermonde binnenrijdt, prijkt dit monument reeds vanop een afstand torenhoog boven de stad uit.

In het gerechtsgebouw zijn geen gegidste rondleidingen mogelijk.

Dorpswoning

 - Afstand langs route: 5.04 km

Café " 't Ateljeeken". In L-vorm gebouwd alleenstaand dorpswoning ingeplant op straathoek aan de weg naast de Scheldedijk en met de voorgevel gericht naar de tegenoverliggende dorpskerk van Vlassenbroek. Huis al aangegeven op het primitief



Afbeelding 6: Dorpswoning (Bron: *DuchÃªne, Helena, 11-05-2001, ©Vlaamse Gemeenschap*)

kadasterplan (1816), na 1865 vergroot haaks volume tegen de achtergevel. Deels gerenoveerd. Naar verluidt ooit opgesplitst in drie woningen. Verankerde en gewitte baksteenbouw op gepikte plint. Enkelhuis van vier traveeën voorzien van rechthoekige muuropeningen onder houten lateien en met recente luiken. Rechthoekige deur onder nieuw afdakje.

St.-Gertrudiskerk van Vlassenbroek

2 - Afstand langs route: 5.05 km



Afbeelding 7: St.-Gertrudiskerk van Vlassenbroek (Bron: *Stichting Open Kerken*)

Het vredige kunstenaarsdorpje Vlassenbroek ligt langs de Scheldemeander. De nabijheid van de vestingstad Dendermonde en de genadeloze Schelde zorgde ervoor dat het dorpje het evenwel hard te verduren kreeg.

De parel van Vlassenbroek is ongetwijfeld het gotische kruiskerkje gewijd aan de heilige Gertrudis van Nijvel 'Patronesse tegen korsten, alsmede tegen den harworp vooral by klyne kinderen en voor het verdryven van ratten en muizen'. De kerk gaat in de kern terug tot een 11de-12de-eeuwse

kapel waarvan het romaanse koor in breuksteen nog een restant is. De kruisbeuken dateren uit de 14de-15de eeuw. De kerk werd zwaar beschadigd tijdens de Beeldenstorm. Oorlogen, plunderingen en overstromingen zorgden ervoor dat de kerk pas in 1640 volledig hersteld was.

Vlassenbroek 9200 Baasrode (Dendermonde)

Te bezoeken

Juli en augustus: zon.: 14u-18u. (elke zondagvoormiddag is er misviering). Ook geopend op 15 augustus.



SIGMAPLAN ~ Vlassenbroek



- Afstand langs route: 6.67 km



Afbeelding 8: SIGMAPLAN ~ Vlassenbroek

Vlaanderen beter beschermen tegen overstromingen uit de Schelde en haar zijrivieren en nuttige Scheldenatuur in ere herstellen. Dat is het uitgangspunt van het Sigmoplan. Bij extreme weersomstandigheden kan de rivier een gevaarlijk hoge waterstand bereiken en zelfs overstromen. Door de klimaatverandering en de zeespiegelstijging neemt het risico op overstromingen alleen maar toe. Ook hete zomers en verdroging horen erbij.

Laaggelegen delen van de Scheldevallei worden ingericht als overstromingsgebieden en wetlands. In deze gebieden ontwikkelt zich getijdennatuur of natte natuur. Ook voorziet het Sigmoplan het lokaal landinwaarts verleggen van dijken. Zo krijgt de rivier meer ruimte. Met het Sigmoplan maakt Vlaanderen werk van echte klimaatbuffers.

In Vlassenbroek zijn de Sigmawerken volop aan de gang, hier zal je straks vanop de dijken het levendige waterspel in de ongerepte slikken en schorren kunnen meevolgen. Slechts één à twee keer per jaar zal het gebied helemaal volstromen om stormwater te bufferen.

Aan de andere kant van de compartimenteringsdijk verschijnt straks een groen lappendeken van drassige graslanden, broekbossen en open water. Slechts één keer om de vijftig jaar zal deze klimaatbuffer echt helemaal onder water staan.

Het vochtige zuidelijke deel is uiterst geschikt voor de ontwikkeling van waardevol wetland. Een toplocatie voor vochtminnende bomen, zoals elzen, essen en wilgen. Op andere plaatsen schiet dan weer riet op, een

lokroep voor kieskeurige vogels

, die het misschien durven wagen om Vlassenbroek te exploreren.

Ganzen, eenden, steltlopers en trekvogels vinden op de slikken massa's voedsel om weer op krachten te komen na een lange trektocht. De zoetwaterslikken zullen immers tjokvol wormen en slakken zitten. Op de schorren zullen in het voorjaar de spindotterbloemen bloeien tussen grassen, kruiden en mossen. Op termijn zullen zeldzame wilgenvloedbossen, onze Vlaamse versie van mangrove, de schorren domineren.

Met het Europese project LIFE Sparc ontwikkelen we acht gebieden van het


Sigmaplan

sneller als klimaatbuffer, waaronder ook Vlassenbroek. We geven de rivier er meer ruimte en herstellen kostbare getijdennatuur. Blijf op de hoogte van alle werken en de geplande activiteiten via de website

of door je in te schrijven op onze nieuwsbrief

.

Baasrode

 - Afstand langs route: 7.1 km



Afbeelding 9: Baasrode (Bron: Wenzel Hollar)

Eeuwenlang leefde Baasrode van de binnenscheepvaart. Het oeverdorp had alles te danken aan haar ligging langs getijdenrivier de Schelde, precies daar waar de noord-zuidrichting in een oost-westloop overgaat. Het Scheldedorp lag maar op één getijde varen van Antwerpen en kon zich ontwikkelen tot achterhaven. Vanuit Baasrode kon de rest van de scheepvaart in een volgende getijde gebeuren naar Mechelen en Gent. Bovendien profiteerde het van de dure scheepstol die in het naburige Dendermonde werd geheven, wat leidde tot een jarenlange vete met deze stad. Het Scheldedorp was tot in de negentiende eeuw een bloeiend handelscentrum van scheepvaart en scheepsbouw.

Veer Baasrode-Moerzeke

 - Afstand langs route: 8.42 km



Afbeelding 10: Veer Baasrode-Moerzeke (Bron: TOV)

Het veer van Baasrode staat vermeld in een document van 1296. Het was een belangrijke verbinding naar de scheepswerven en het station van Baasrode. In het voorjaar was er druk handelsverkeer met de vroege aardappelen die gekweekt werden in de broeken van Moerzeke. De percelen met akkerbouw zijn op grote schaal bebouwd met serres. Met de drukknop kan je de veerman oproepen.

Contactgegevens:

- Veer Baasrode-Moerzeke
- 9200 Baasrode
- Sint Ursmarusstraat 137
- Tel: 052 33 60 49

Veer Sint-Amands

 - Afstand langs route: 11.54 km

De veren vormen een zalig tussendoortje tijdens je wandel- of fietstocht. De veerman vaart je




Afbeelding 11: Veer Sint-Amands (Bron: *Toerisme Klein-Brabant - Scheldeland vzw*)

gratis de rivier over, het hele jaar door! En dat is uniek in Vlaanderen!

Op 20 oktober 2017 werd de nieuwe aanlegsteiger aan het veer van Sint-Amands in gebruik genomen. Het vlottende ponton is 100 meter lang en is niet alleen bedoeld voor de veerdienst, maar ook plezierjachten en toeristische toevaarten kunnen er nu aanmeren.

Met de veerboot kan je de oversteek maken naar Moerzeke (deelgemeente van Kastel), maar je kan ook varen richting Mariekerke.

De Schelde

 - Afstand langs route: 11.54 km




Afbeelding 12: De Schelde (Bron: *Toerisme Klein-Brabant - Scheldeland vzw*)

De Schelde is de levensader van Klein-Brabant en de belangrijkste verbinding tussen Antwerpen en de overige Vlaamse steden. De 225 meter brede stroom en haar oevers zorgen voor een prachtig landschap dat tot de verbeelding spreekt van iedere natuurliefhebber.

Ver van alle drukte ontdek je een schilderachtige omgeving die dit landschap tot een unicum in Europa maakt. De Vlaamse Franstalige dichter Emile Verhaeren, die in Sint-Amands geboren werd, heeft deze machtige rivier in één van zijn gedichten onsterfelijk gemaakt.

Standbeeld De Veerman

 - Afstand langs route: 11.54 km




Afbeelding 13: Standbeeld De Veerman (Bron: *Toerisme Klein-Brabant - Scheldeland vzw*)

De plaats waar de steiger van het veer in Sint-Amands ligt, is reeds van ver te herkennen aan het standbeeld 'De Veerman' van beeldhouwer

Marc Macken (1913-1977) en verwijst naar het gelijknamige gedicht van de Franstalige Vlaamse dichter Emile Verhaeren ('Le Passeur d'eau').

Het werd op 27 november 1966 aan de gemeente Sint-Amands geschonken naar aanleiding van de 50ste verjaardag van het overlijden Emile Verhaeren, die in Sint-Amands werd geboren.

Kerk van Onze-Lieve-Vrouw-ten-Hemelopgenomen en monument Hammenecker

 - Afstand langs route: 12.27 km



Afbeelding 14: Kerk van Onze-Lieve-Vrouw-ten-Hemelopgenomen en monument Hammenecker (Bron: *Toerisme Klein-Brabant - Scheldeland vzw*)

De kerk van Onze-Lieve-Vrouw-ten-Hemel-opgenomen is op het hoogste punt van Mariekerke gelegen. De huidige kerk werd na de brand van 1914 in 1925

heropgebouwd

. Alleen de wistenen toren met laat-romaanse onderbouw bleef bewaard. In de kerk kan je verschillende kunstwerken bewonderen.

Voor de kerk bevindt zich het standbeeld van de priester-dichter

Jan Hammenecker

en aan de dijk vind je het veer van Mariekerke met de overzet naar Moerzeke en Sint-Amands. In deze omgeving kan je ook een kopie van een vissersboot spotten: een Mariekerkse jol. De geschiedenis van de visserij wordt toegelicht in het scheepvaart-en visserijmuseum in de Omgangstraat.



Herberg 't Koningsrek



- Afstand langs route: 13.84 km



Afbeelding 15: Herberg 't Koningsrek

Bij volkscafé 't Koningsrek Zates is sinds 1838 iedereen welkom voor een verfrissende pint. Het lijkt er alsof de tijd is blijven stilstaan, wat meteen een zeer gemoedelijke sfeer met zich meebrengt. Dankzij de idyllische ligging aan de Schelde staat het café al jaren bekend als ideale tussenstop tijdens een zomerse fietstocht langs de dijken.

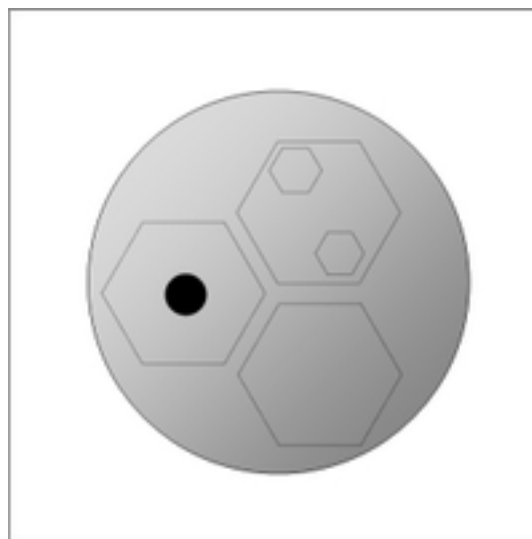


Branst



- Afstand langs route: 14.96 km

Rond 1632 duikt Branst voor het eerst op in documenten. Het toenmalige schepencollege vaardigde een bijzonder streng besluit uit ten opzichte van inwijkelingen. Ze moesten niet alleen



Afbeelding 16: Branst

een getuigschrift van goed gedrag voorleggen, maar ook een borgsom van 300 gulden betalen. De kerk van Branst werd gebouwd in 1900, vijf jaar na de erkenning als parochie.



Oude Schelde



- Afstand langs route: 18.47 km



Afbeelding 17: Oude Schelde

De boog volgt de Oude Schelde, nauwelijks 200 m verderop aan je rechterhand. De Oude Schelde is 6 km lang en beslaat met de aanpalende beemden een 115 ha groot gebied met een rijke fauna en flora.

Oorspronkelijk volgde de Schelde deze stroomgeul naar de samenvloeiing met de Durme in Temse. Na een overstroming in 1240 baande ze zich echter een meer westelijke weg.

De Nieuwe Schelde werd breder, terwijl de Oude

Scheldearm aan kracht inboette. Uiteindelijk verzandden beide uiteinden en ontstond een verlaten arm, die nu een paradijs is voor vissers, die er tientallen vissershutten hebben neergepoot.



Kasteel de Marnix de Sainte Aldegonde



- Afstand langs route: 20.13 km



Afbeelding 18: Kasteel de Marnix de Sainte Aldegonde

Het kasteel van Bornem is toegankelijk voor groepen op afspraak en onder leiding van een gids. Per 20 personen is één gids noodzakelijk.

Het kasteel met zijn geschiedenis vanaf 1007, tentoonstelling over de beroemde Vlaamse schrijver Philips de Marnix (1540-1598), het koetsenmuseum, de geschiedenis van de Oude Schelde dato 1240 met het oudste sas van België (1592) en de laatste eendenkooi van het land. Alle kamers van het kasteel zijn volledig en fraai bemeubeld.

Voor bijkomende informatie klik hier



Kasteel Marnix de Sainte Aldegonde



- Afstand langs route: 20.36 km

Het prachtige renaissancekasteel

met z'n immens domein, dat gelegen is langs de Oude Schelde, kwam in 1780 in handen van het geslacht de Marnix. Die naam wordt vanzelfsprekend in verband gebracht met

Filip de Marnix

, Heer van Sainte Aldegonde én rechterhand van Willem van Oranje. Een permanente expositie in het



Afbeelding 19: Kasteel Marnix de Sainte Aldegonde (Bron: *Toerisme Klein-Brabant - Scheldeland vzw*)

kasteel vertelt je meer over het leven van deze man. Het kasteel is rijk aan kunstschaten zoals schilderijen, meubelen, kantwerk, Chinees porselein en handgeschreven boeken. De bijgebouwen zijn ingericht als koetsmuseum



Regionaal Infokantoor 'Het Landhuis'



- Afstand langs route: 21.61 km



Afbeelding 20: Regionaal Infokantoor 'Het Landhuis' (Bron: *Toerisme Klein-Brabant - Scheldeland vzw*)

In het Landhuis in Bornem vind je het infokantoor

van Toerisme Klein-Brabant - Scheldeland vzw, dat het toerisme in de gemeenten Puurs-Sint-Amands en Bornem promoot en ontwikkelt. Verder vind je er ook de raadszaal, de trouwzaal en het gemeentelijk archief. Van 1925 tot 1961 was hier het gemeentehuis gevestigd.

Door de gelige zandsteen lijkt het alsof het gebouwd werd in de Middeleeuwen, maar dat is niet waar. Het is heel wat jonger en dateert van 1913-1914. Het is

opgetrokken in neo-Vlaamse renaissancestijl, naar een ontwerp van provinciaal architect Careels

.



Kerk van Onze-Lieve-Vrouw- en Sint-Leodegarius



- Afstand langs route: 21.69 km

De kerk van Onze-Lieve-Vrouw- en Sint-Leodegarius in Bornem is een laatclassicistische kerk uit 1828 naar ontwerp van bouwmeester Vuillaume

.

Reeds in 1101 was er op deze plaats sprake van een kerk. Dit bedehuis was verbonden aan een abdij van reguliere kanunniken van Sint-Augustinus

. Een deel van de kloosterkerk diende als parochiekerk en was sinds 1253 afgescheiden door een muur ter hoogte van de communiebank.

Het gebouw werd in 1828 bijna volledig afgebroken. Van de oorspronkelijke 12de-eeuwse romaanse kerk bleven enkel de onderbouw van de toren, met name de begane grond en de eerste verdieping, de buitenmuren van het koor, de oostelijke buitenmuren van de huidige zijbeuken en de romaanse crypte bewaard. De bovenbouw van het driebeukig schip uit baksteen, dat het koor met de toren verbindt, dateert uit 1840.

Vind de route op RouteYou:

Bekijk op mobiel



&ruukta