
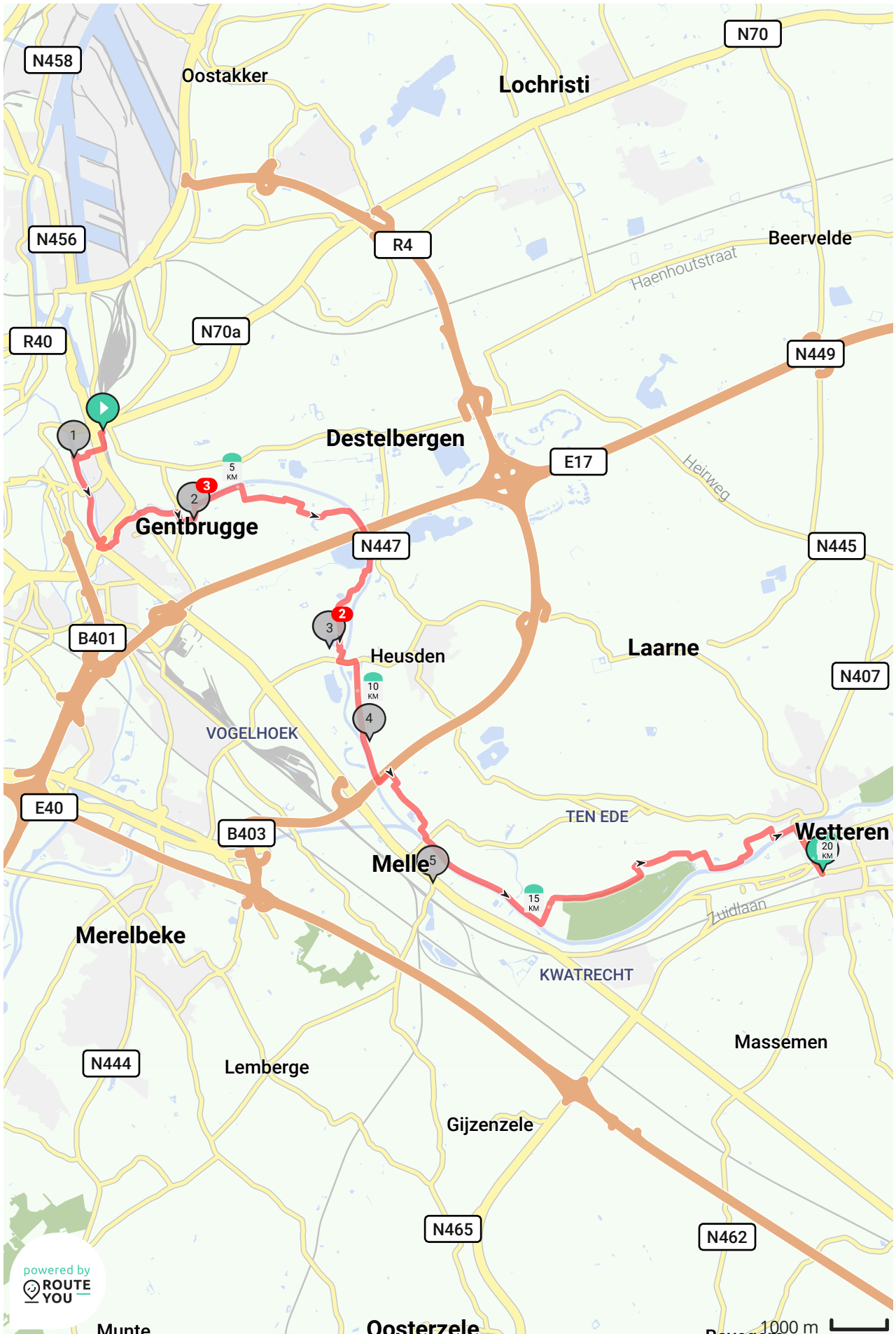
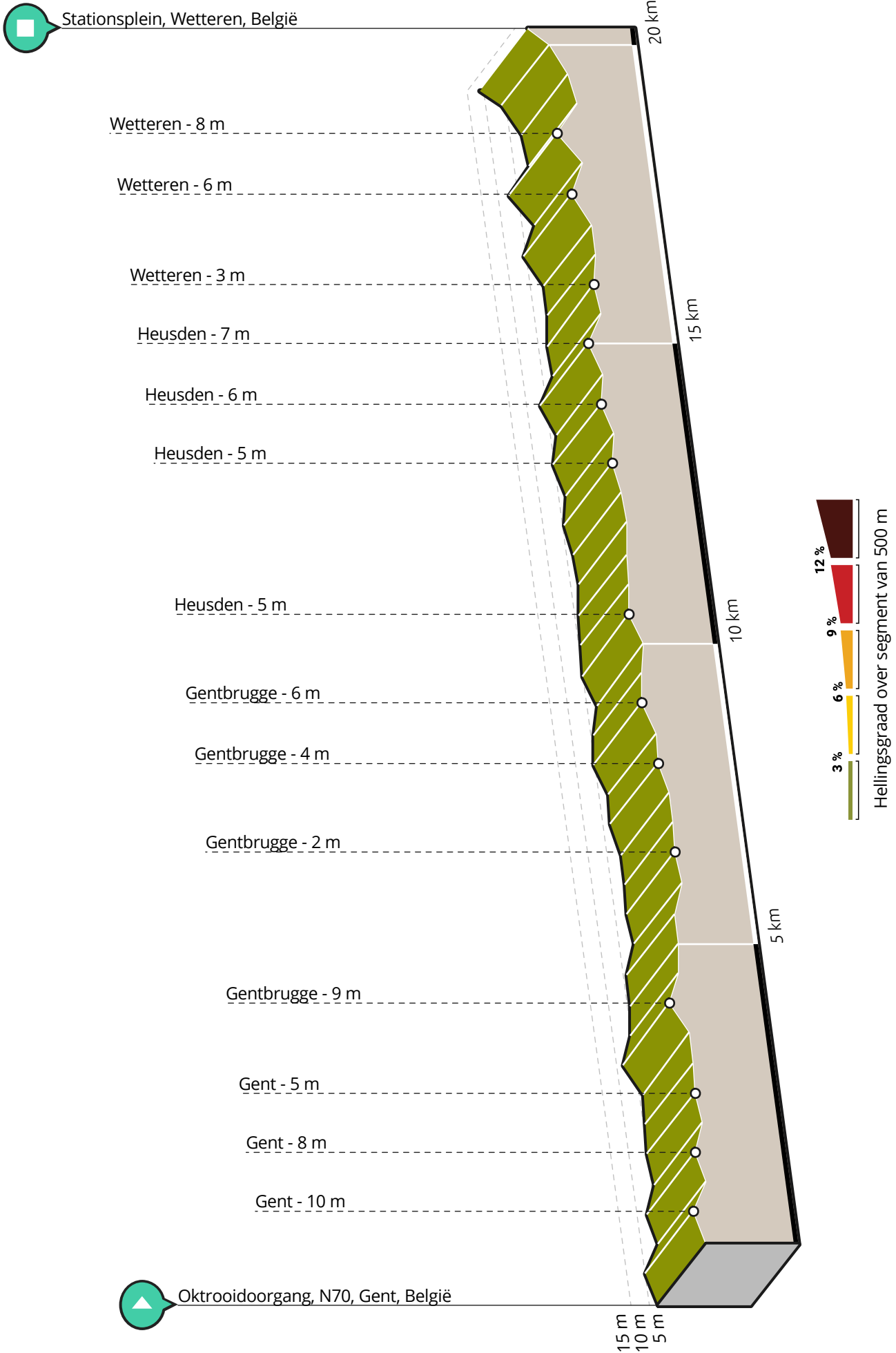

De 100 van de Schelde - etappe 1

Deze route wordt jou aangeboden door

BartDR







De 100 van de Schelde - etappe 1

Lengte: 20.28 km

Stijging: 71 m

Moeilijkheidsgraad: 7/10

Oktrooidoorgang, N70, Gent, België

Stationsplein, Wetteren, België

Routebeschrijving**Bezienswaardigheden****Portus Ganda**

- Afstand langs route: 0.75 km

**Afbeelding 1:** Portus Ganda

Portus Ganda is de nautische toegangspoort tot de stad Gent, gelegen aan de historische samenvloeiing van de Schelde met de Leie vlak bij het stadscentrum. De haven is opgevat als passantenhaven, hierdoor heeft de watertoerist (zelfs in het topseizoen) de meeste garantie om van zijn vaarttuig direct aan wal te kunnen stappen. Portus Ganda omvat zo'n 100-tal aanmeerplaatsen voor een mix van motorvaartuigen. Je kan er zowel terecht voor één overnachting als voor een vakantieperiode, een beperkt aantal plaatsen worden voorzien voor langere verblijven.

**Gentbruggebrug**

- Afstand langs route: 3.81 km

Gentbruggebrug is een verwezenlijking van Edmond Block, een leerlooier uit Ledeberg. Deze industrieel die in de politiek stapte liet zich meteen opmerken door zijn inzet voor een brug over de Schelde, die Gentbrugge met de overige randgemeenten zou

**Afbeelding 2:** Gentbruggebrug (Bron: *Stad Gent*)

verbinden. De katholieken namen dit voorstel echter niet ter harte en vreesden dat 'Block met zijn brug het krapuul van St-Amandsberg, Oostakker en Destelbergen naar Gentbrugge' zou brengen.

**Sint-Simon en Judaskerk van Gentbrugge**

- Afstand langs route: 4.16 km

De kerk van Gentbrugge is de Sint-Simon en Judaskerk. Het is omringd door een uitgestrekt kerkhof aan de Schelde.

Het zal je opvallen dat dit een uitzonderlijk grote kerk is. Dit is niet toevallig. Bij de heropbouw van de kerk aan het eind van de 19de eeuw (de voormalige kerk werd gesloopt in 1868) was dit gebied een sterke industriepool aan het worden. En industrie brengt tal van arbeiders met zich mee. In die tijd was er een zware strijd tussen het socialisme en de Kerk. Deze kerk moest het opkomende socialisme weerstand bieden.

**Kerkhof van Gentbrugge**

- Afstand langs route: 4.51 km

Hier is ook de laatste rustplaats van Napoleon De Pauw. Dit is de meestergast van Lieven Bauwens, de man van die het design van de weefmachine ging stelen in Engeland en deze naar Gent bracht. Volgens een bron uit die tijd zou hij de zoon zijn van een incestueuze verhouding van Lieven Bauwens en diens eigen zuster.

Bron: <http://www.grafzerkje.be/pages/RONDLEIDING/GENTBRUGGE06.html>



Afbeelding 3: Kerkhof van Gentbrugge



Gentbrugge Meersen



- Afstand langs route: 9.05 km



Afbeelding 4: Gentbrugge Meersen (Bron: *Michel Vuijsteke*)

Wist je dat de Gentbrugge Meersen de overleden zanger Luc De Vos na aan het hart lagen. Hij kwam hier dan ook regelmatig een wandeling maken. De familie vroeg om geen bloemen te schenken op de begrafenis van de frontman van Gorki maar vrijblijvende een bijdrage te storten op rekening van Natuurpunt vzw. Je kan dit nog steeds doen om de doelstellingen en de "meme" van Luc De Vos te supporteren en verder te laten leven (klik door op de link Meer info).



Vredesbos



- Afstand langs route: 9.08 km



Afbeelding 5: Vredesbos

Het Vredesbos mag nu dan nog niet sterk op een bos lijken, maar dat is wel de bedoeling binnekort. Dit wordt een kasteelbos dat de drevenstructuur gebruikt als basis.

Het Vredesbos maakt deel uit van het natuurgebied (of groenpool) de Gentbrugge meersen.

De eerste boom werd hier geplant in november 2008 door drie burgemeesters; één uit Hiroshima, één uit Volgograd (Rusland) en één van Gent (Daniel Termont).



Kruisdreef



- Afstand langs route: 10.73 km

Stukje om te klunen tijdens het skeeleren, want hier is een stukje grindbaan. Het lijkt er op dat in de nabije toekomst dit toch zal geasfalteerd worden.



Brouwerij Huyghe



- Afstand langs route: 13.13 km

Brouwerij Huyghe bestaat sinds 1654 en is in het Gentse de oudste actieve brouwerij. In 1902 verhuisde Leon Huyghe, die gehuwd was met een brouwersdochter, vanuit Poperinge naar Melle om er



Afbeelding 6: Brouwerij Huyghe

in de brouwerij te werken. Vier jaar later kocht hij de brouwerij en werd het bedrijf Den Appel gedoopt. In 1938 werd de naam van de brouwerij veranderd in brouwerij Leon Huyghe. Begin de jaren '80 werd de brouwerij nieuw leven ingeblazen onder impuls van Jean de Laet, gehuwd met Annie Huyghe. De kleine plisbrouwerij evolueerde naar een moderne hoge-gistingsbrouwerij. Er werden op korte tijd veel verschillende bieren op de markt gebracht en geëxporteerd naar het buitenland. Momenteel exporteert brouwerij Huyghe naar 36 landen. De Delirium Tremens, een goudkleurige tripel van 9% alc. vol., is het paradepaardje van de brouwerij. Het werd door bierkenners ooit bekroond als zijnde het beste bier ter wereld.

Voor bijkomende informatie
[klik hier](#)

.

Vind de route op RouteYou:

Bekijk op mobiel



&ruukme