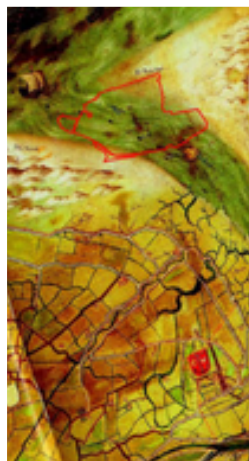
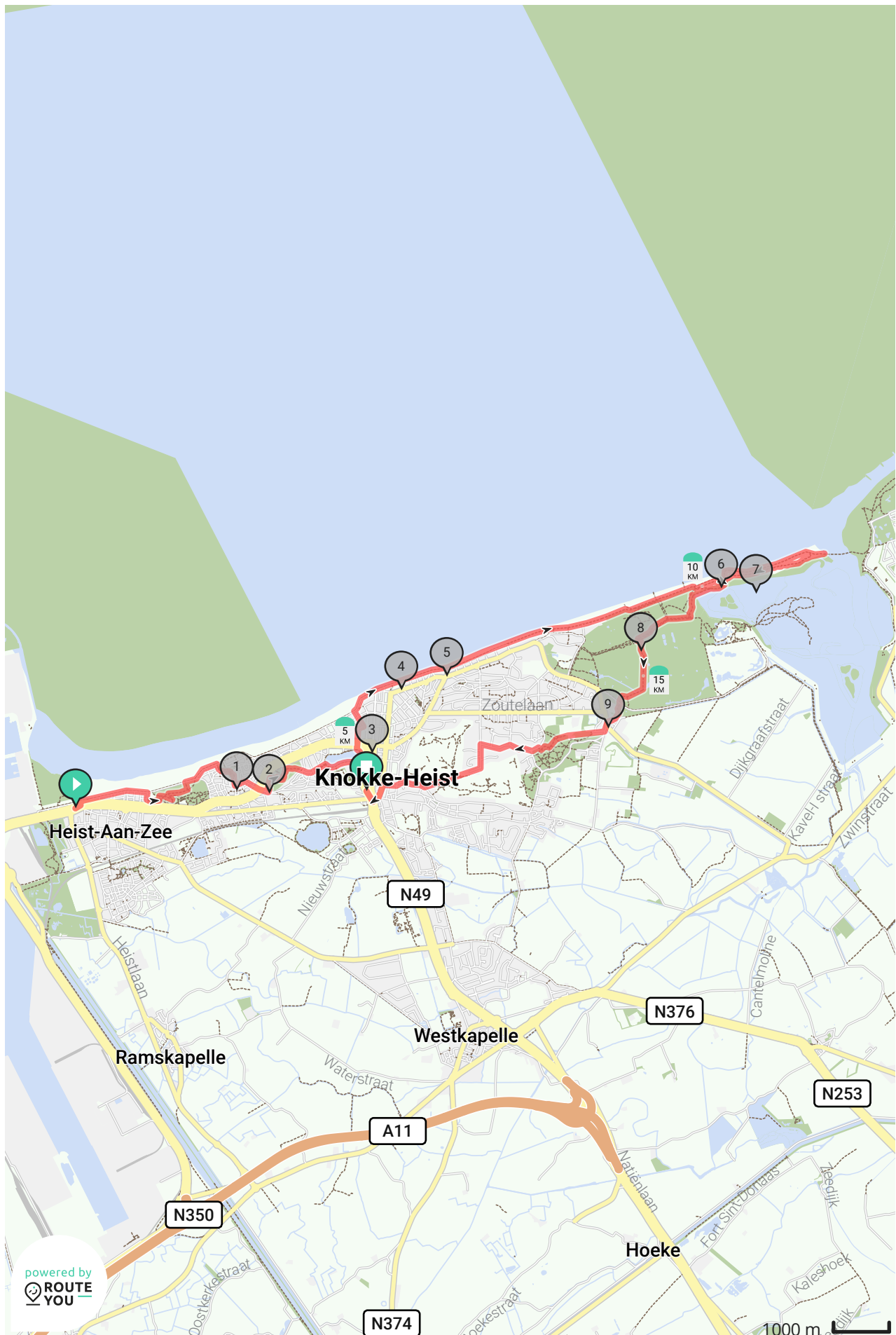

Kust 2021 Etappe 5

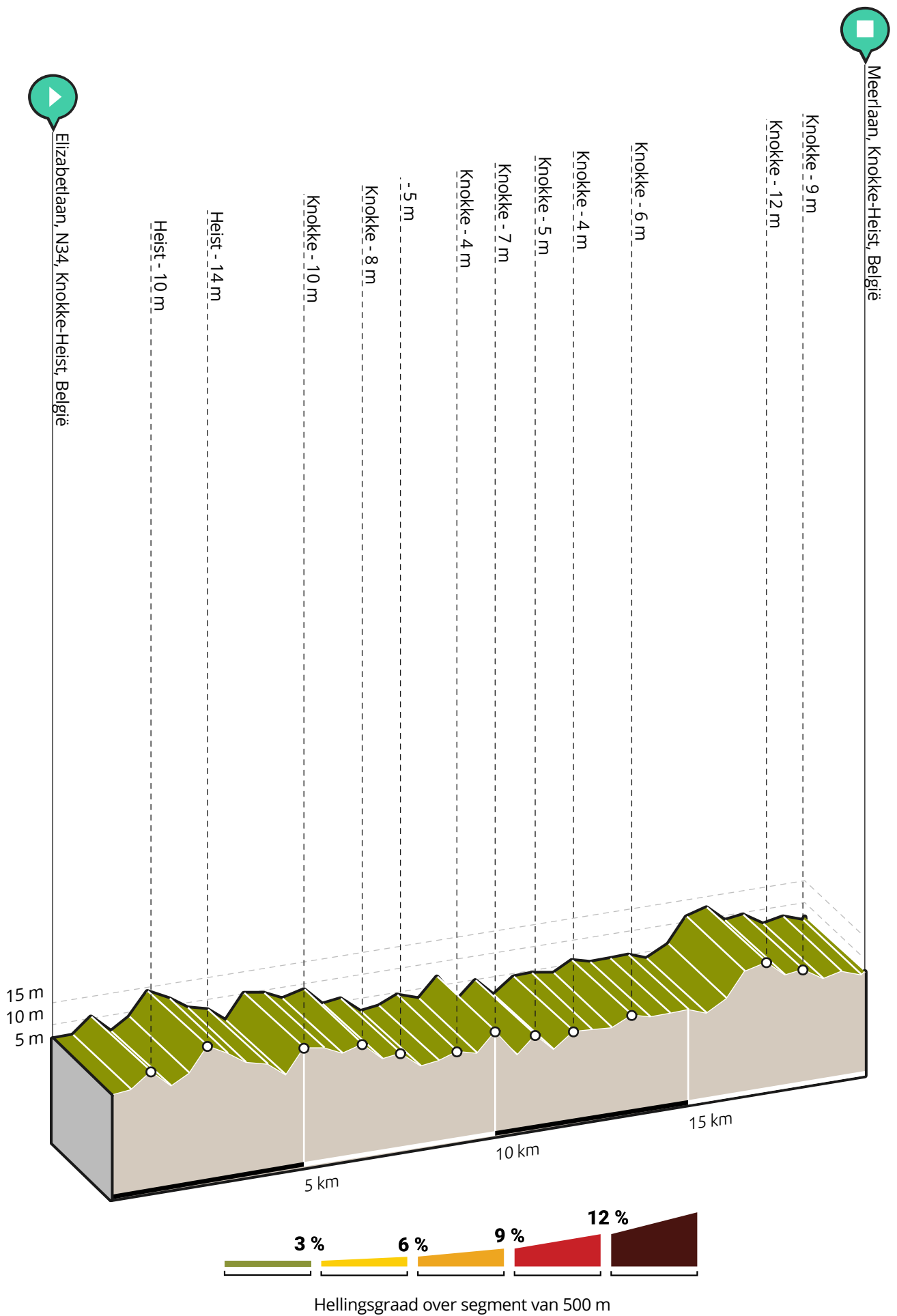
Deze route wordt jou aangeboden door

BartDR





map data: © OpenStreetMap Contributors; Cartography: © RouteYou



Kust 2021 Etappe 5



↔ Lengte: 19.6 km

↗ Stijging: 78 m

📊 Moeilijkheidsgraad: 6/10

📍 Elizabetlaan, N34, Knokke-Heist, België

📍 Meerlaan, Knokke-Heist, België

Routebeschrijving

Bezienswaardigheden



Duinbergen



- Afstand langs route: 2.75 km



Afbeelding 1: Duinbergen (Bron: *Fusslkopp*)

In 1902 werden de gronden opgekocht door de familie Sereveytens en werd een nieuw dorp aangelegd. Het werd een specifieke stijl, later gekend als "stijl Duinbergen". Het is gekenmerkt door een afwezigheid van hoogbouw, kleine villa's met rode dakpannen,... Jammer genoeg is de stijl hier en daar verbroken.



De Watertoren



- Afstand langs route: 3.21 km

Deze wijk - een stukje Duinbergen - maakte deel uit van de verkaveling (1920) aan het Albertstrand van de 'Société Immobilière Knokke Balnéaire' o.l.v. Jozef Nellens (1880-1934). Een restant van de biotoop van wat oorspronkelijk een duingebied was, vind je terug in Park 58 (vrij te bewandelen), aangelegd in



Afbeelding 2: De Watertoren

1959.

Aan de overkant van de baan ligt de concessie Duinbergen, in 1901 ontworpen door de Duitse architect - stedenbouwkundige Joseph Stübben (1845-1936) op het grondgebied van het toenmalige Heist, die ook tekende voor een aantal realisaties van Leopold II. Stübben bewaarde het golvende duinenlandschap in zijn stedenbouwkundig project.

Je kunt de concessie inwandelen via één van de kleinere dreven en dan binnendoor richting Heist de paadjes volgen tussen Elisabetlaan en Nellenslaan/ Duinendreef.



Park 58



- Afstand langs route: 4.74 km



Afbeelding 3: Park 58

Park 58 dankt zijn naam aan de wereldexpo van 1958, waarbij een deel van het duingebied als park werd

ingericht. Een deel van het oorspronkelijke duingebied bleef evenwel bewaard onder de vorm van schrale, vrij kalkrijke duingraslanden en duinstruweel. De flora op deze schrale duingraslanden is bijzonder rijk en bevat soorten die elders aan de oostkust nagenoeg volledig verdwenen zijn. Via een beheersovereenkomst met het gemeentebestuur is dit unieke gebiedje in beheer van Natuurpunt afd. Knokke-Heist. Het gebied is volledig vrij toegankelijk, mits het nodige respect voor de aanwezige natuurwaarden.

Extra informatie:

-Groepsrondleiding

Contactgegevens:

- Park 58

- Tel: +32 50 63 03 80

- Fax: +32 50 63 03 90

- E-Mail: toerisme@knokke-heist.be

- Web:

www.natuurpuntknokke-heist.info

- Geleide natuurwandelingen voor het grote publiek en voor groepen worden in dit gebied verzorgd door Natuurpunt afd. Knokke-Heist



Lichttorenplein - Gert Verhoeven



- Afstand langs route: 6.09 km



Afbeelding 4: Lichttorenplein - Gert Verhoeven (Bron: Website Knokke-Heist)

Over de kunstenaar(s)

De 43-jarige kunstenaar Gert Verhoeven, die in Brussel woont en werkt, creëert vaak objecten "die op hun beurt ook weer binnen een maatschappelijk systeem terecht komen en daar hun waarde aan ontlenuen". Door het aldus verpersoonlijken van een object, in dit geval het plein bij het nieuwe Toerismekantoor, gaat het als het ware een eigen

leven leiden. Wat dat betreft werd Verhoeven sterk beïnvloed door Magritte, destijds ook zo'n belangrijke kunstenaar voor Knokke.

Over het kunstwerk

Het bureau van toerisme heeft een spiksplinternieuw onderkomen. De dienst voor toerisme in Knokke, is verhuisd naar een gloed nieuw gebouw, welke gelegen is op het Lichttorenplein aan de Zeedijk van Knokke. Het oude vuurtorentje uit 1872, werd in 1954 afgebroken. Nu is het dus uit zijn as herrezen en staat het in volle praal en glorie, op het volledig heringerichte Lichttorenplein. Knokke-Heist is hierdoor meteen een kunstwerk rijker. Hoewel niet meer functioneel, zal de vuurtoren een baken blijven voor de honderdduizenden toeristen.

Het plein is helemaal nieuw aangelegd en al van op de Zeedijk kan men het gebouw van toerisme vinden. Op de Zeedijk zijn drie hoge palen geplaatst met een punt boven op en die komen boven de verlichtingspalen van de dijk uit. Het Lichttorenplein is helemaal in het roze betegeld en ook de fontein voor de ingang van het kantoor, krijgt met het water een roze kleur.



Albertplein



- Afstand langs route: 6.68 km




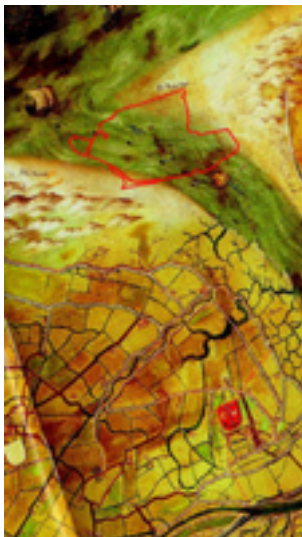
Afbeelding 5: Albertplein

Het bronzen beeld De Poëet van kunstenaars Ossip Zadkin is een voorbeeld van één van de ruim dertig kunstwerken in openbare ruimten in de gemeente Knokke-Heist. Het beeld geeft op een gevoelige wijze uitdrukking aan "de zanger van de vrijheid". De gemeente kocht het beeld aan naar aanleiding van de Zadkine-tentoonstelling van 1963 in het Casino. Het

werd ingehuldigd op 4 september 1965, in aanwezigheid van de beeldhouwer. De Dichter houdt de lier van Orpheus tegen de borst; het is een "onvoltooid" beeld, een losgerukte plant vol verzen. In het beeld werd het gedicht Liberté van Paul Eluard verwerkt. Meer informatie: www.beeldenindestad.be.

Yourcenarpad

 - Afstand langs route: 10.26 km




Afbeelding 6: Yourcenarpad (Bron: *Fragment van de Grote Kaart van het Brugse Vrije*)

Het 'Yourcenarpad' heeft je tot hier geleid. De naam van dit pad verwijst naar de schrijfster Marguerite Yourcenar (1903-1987). Haar internationaal bekende roman 'Het Hermetisch Zwart' speelt zich immers gedeeltelijk af in de duinen bij het Zwin, meer bepaald in de 16de eeuw toen het landschap er hier nog heel anders uitzag. Tot het einde van de 19de eeuw was dit duin-, bos- en weidegebied immers nog in constante evolutie door de invloed van de zee. Het zag eruit als het huidige Zwin met slikken, schorren en geulen die elkaar afwisselden en een duinengordel aan zeezijde.

De duinen waar we ons nu op bevinden, dateren van het midden van de 19de eeuw. 'De Zwinduinen en -polders' kreeg zijn huidige vorm toen de Internationale Dijk in 1872-1873 werd gebouwd en het gebied dus werd afgesloten van de zee. In 'Het Hermetisch Zwart' wordt het tragische lot van de medicus, alchemist en filosoof Zeno beschreven. Het natuurherstelproject 'ZENO' (Zwinduinen Ecologische Natuurontwikkeling) dat hier in de periode 2006-2010 plaatsvond, ontleende zijn naam aan dit

hoofdpersonage.

Zwin

 - Afstand langs route: 12.64 km




Afbeelding 7: Zwin (Bron: *Joep Zander at nl.wikipedia*)

Het Zwin was van oorsprong de zeearm die Brugge met de Noordzee verbond. Volgens sommige auteurs zou Sincfala een oudere naam voor het Zwin zijn, hoewel Sincfala waarschijnlijk de zeearm is die later de Scheldemonding zou worden. Het Zwin is vergroot door de stormvloed van 1134.

Via het Zwin was Brugge voor zeeschepen bereikbaar en het werd in de 12e eeuw een belangrijke koopstad. Als gevolg van latere bedijkingen in de 12e eeuw is deze zeearm gaan verlanden. Door verdere aanslibbing en verzanding is er niet veel meer dan een strandgeul met achterliggende slufte van over. Oorspronkelijk was de monding ruim 6 km breed. De torens van Westkapelle en Knokke fungeerden als baken voor de zeelieden bij hun tocht naar Brugge.

Antitankgracht

 - Afstand langs route: 14.67 km



Afbeelding 8: Antitankgracht (Bron: ANB, *Spionageluchtfoto van 13 maart 1943, Royal Air Force*)

Om het vliegveld in de 'Kleyne Vlakte' en de verdedigingscomplexen in het noorden van 'De Zwinduinen en -polders' te verdedigen, werd in het begin van de jaren 1940 een antitankgracht aangelegd. Dit gebeurde ten westen van het vliegveld en is hier nog steeds zichtbaar. Ook in het weiland wat verderop in de 'Kleyne Vlakte' kan je de sporen van de antitankgracht nog zien. Deze gracht werd door de Duitse ingenieurs aangelegd op een restant van een oude geul uit de 19de eeuw toen het huidige bos-, weide- en duingebied nog een strandvlakte was.



Oosthoekplein



- Afstand langs route: 15.9 km



Afbeelding 9: Oosthoekplein

In de gezellige drukte heeft het Oosthoekplein met zijn haakse huisjes bijna als enige de sfeer van het platteland behouden. Moeder Siska wist met haar wafels hier een dynastie te vestigen, niet ver van de molen waar ooit de schilder Félix Labisse woonde. Het imperium van de familie Siska breidde zich sindsdien uit, maar liet toch nog plaats voor waardevolle vazallen als het 'Hof van Vlaanderen' met zijn grote terras, de fruithandelaar Castel, het restaurant 'La Sapinière', de Bistro de la Mer van het Brussels restaurantmonument Jef Deglas, het kwaliteitshuis 'De Oosthoek' en een echte Vlaamse bistro van weleer, 'De Vier Wegen', welke in een Wine Bar is veranderd. De kracht van het Oosthoekplein schuilt in het feit dat het de jaren heeft weten te trotseren zonder zijn landelijke karakter prijs te geven. Het Oosthoekplein telt hierdoor wellicht meer bezoekers dan het beroemde Albertplein in Knokke, maar net het landelijk aspect slorpt elke drukke overlast op.

Vind de route op RouteYou:

Bekijk op mobiel



&rtglfs