

Kust 2021 Etappe 4

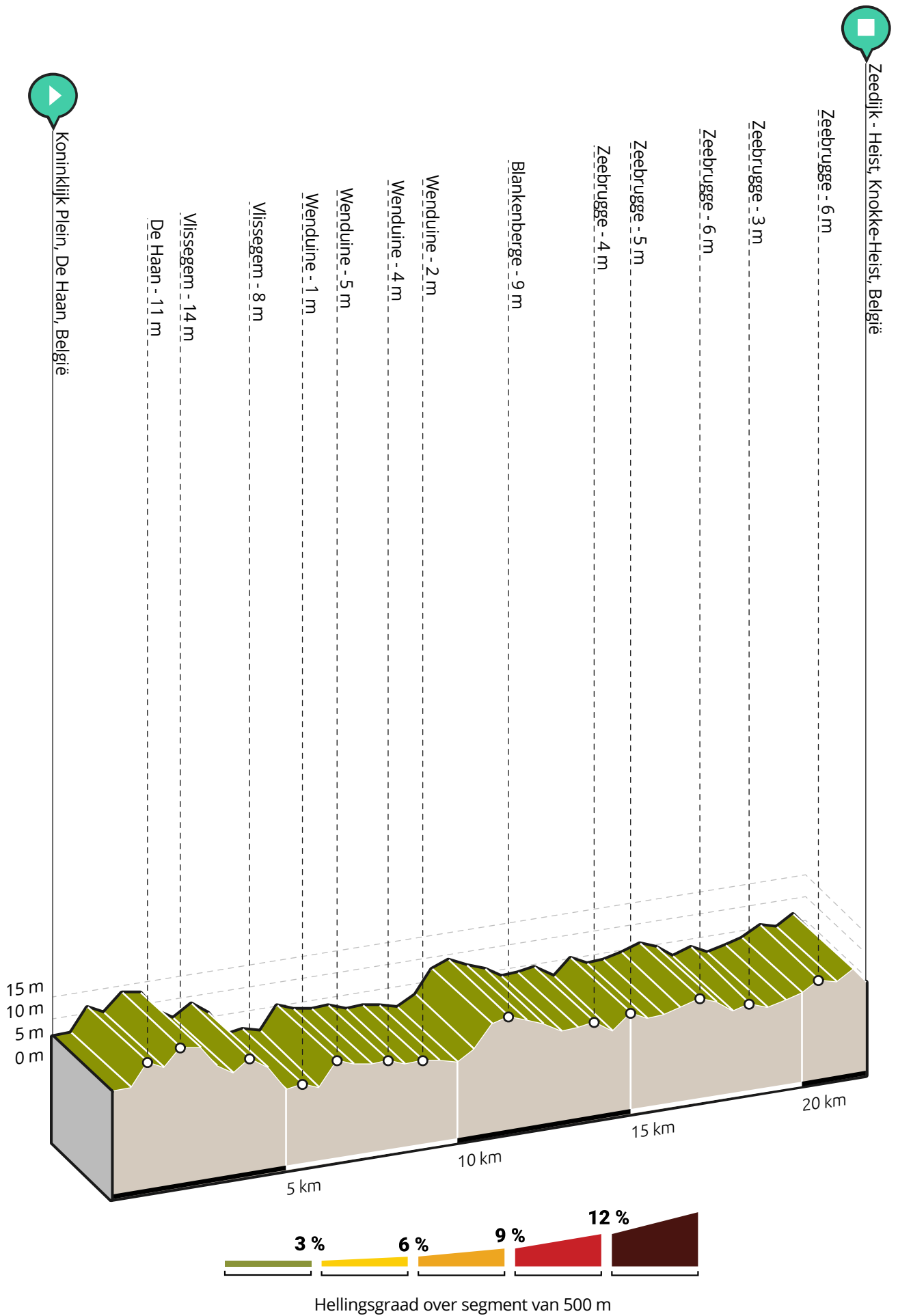
Deze route wordt jou aangeboden door

BartDR





map data: © OpenStreetMap Contributors; Cartography: © RouteYou



Kust 2021 Etappe 4

Lengte: 21.86 km

Stijging: 55 m


Moeilijkheidsgraad: 6/10

Koninklijk Plein, De Haan, België

Zeedijk - Heist, Knokke-Heist, België

Routebeschrijving**Bezienswaardigheden****De Haan**

- Afstand langs route: 0.0 km

**Afbeelding 1:** De Haan

Wist je dat Albert Einstein ooit inwoner van de Haan was? Albert Einstein woonde in 1933 enkele maanden in De Haan. Na een verblijf als gastprofessor in de Verenigde Staten, kwam hij op zijn terugreis naar Duitsland in maart 1933 aan in de Antwerpse haven. Omdat Adolf Hitler in diezelfde maand verkozen was in Duitsland, besloot het echtpaar Einstein niet terug te keren en vertrokken naar De Haan, waar ze gingen wonen in het linker gedeelte van de dubbelvilla 'Savoyarde' in de Shakespearelaan. Later kwamen ook zijn stiefdochter Margot, zijn assistent Walther Mayer en zijn secretaresse Helen Dukas bij hen inwonen. Uiteindelijk werd het voor Einstein ook in België te gevaarlijk en op 9 september 1933 verliet hij

incognito De Haan, richting Engeland waar hij een tijdje bleef. Op 17 oktober 1933 vertrok hij voor goed naar de Verenigde Staten.

**Astoria**

- Afstand langs route: 0.19 km

**Afbeelding 2:** Astoria

Imposant art deco gebouw van rond 1930 is een ontwerp van de lokale architect Leo Ide en is gebouwd door aannemer Beirens op de plaats waar destijds het casino stond. Het valt op door zijn hoogte, geslotenheid en monumentaliteit. Polygonale hoektorens flankeren de ingang en centraal steekt boven het dak het fronton met naamopschrift uit. De inkom wordt benadrukt door een trap en een terras met een bekronend balkon. Het interieur straalt nog steeds de grandeur van weleer uit.

**Standbeeld Albert Einstein**

- Afstand langs route: 0.92 km

**Afbeelding 3:** Standbeeld Albert Einstein

Na zijn vertrek uit Duitsland in 1933 woonde Albert Einstein enkele maanden in De Haan, in de villa

Savoyarde. Met het standbeeld van kunstenaar Johnny Werkbrouck heeft Albert Einstein opnieuw een vaste stek in De Haan.



Concessiewijk

1 - Afstand langs route: 0.96 km



Afbeelding 4: Concessiewijk

Naast zijn bos, strand en duinen heeft De Haan ook nog wat helemaal anders te bieden: een elegante, historische villawijk, genaamd de Concessie, in Anglo-Normandische stijl, die de tand des tijds moeiteloos doorstond.

Hier geen metershoge bebouwing langs rechte straten, maar villa's langs kronkelende laantjes, die zich slingeren door een glooiend groen duinlandschap.



Duinbossen

2 - Afstand langs route: 2.74 km



Afbeelding 5: Duinbossen

De Duinbossen van De Haan is één van de groene parels aan de kust. Het gebied bestaat uit drie delen en is wel 152 hectare groot. Je vindt er zowel open duinlandschap met de typische fauna en flora van de kust, als uitgestrekte beboste duinen. Bijzondere

bewoners van de Duinbossen van De Haan zijn de beschermde rode bosmieren, die wel met 700.000 in één mierenhoop kunnen wonen!



Spioenkop Wenduine

3 - Afstand langs route: 5.79 km



Afbeelding 6: Spioenkop Wenduine

Op de tweede hoogste duin (31 m) van de Kust prijkt een wit paviljoentje met rood dak: de Spioenkop. Je hebt er een prachtig panorama op het achterliggend polderlandschap, de bosrijke omgeving en de kustvlakte. Aan de voet van de duin ligt de Ronde, the place to be voor zonnekloppers, hengelaars, jeu-de-boulesspelers en kinderen.



Paravang

4 - Afstand langs route: 10.45 km



Afbeelding 7: Paravang

Zitplaats met windscherm uit 1908 met zicht op jachthaven en Leopoldpark. De naam komt van het Franse 'paravent', wat windscherm betekent. Dit

sierlijk bouwwerk uit de Belle Époqueperiode oogt een beetje oosters (neogothische stijl met exotische invloeden) en het is nog een getuigenis uit de tijd van het elitair badtoerisme.



Pier van Blankenberge



- Afstand langs route: 11.87 km



Afbeelding 8: Pier van Blankenberge

Het monumentale kopgebouw van de pier van Blankenberge bereik je na een 350m lange betonnen brug. De eerste versie van deze pier-brug, een gietijzeren versie, dateert van 1894. In 1914 werd het kopgebouw door de Duitsers in brand gestoken. In 1933 werd een betonnen pier gebouwd. In 2003 werd alles nog eens helemaal gerenoveerd. In het kopgebouw is een gezellig café. Er worden ook regelmatig tentoonstellingen georganiseerd.



Strand van Zeebrugge



- Afstand langs route: 15.37 km



Afbeelding 9: Strand van Zeebrugge

Een eindeloos breed strand, een dijk op mensenmaat en een trein die je pal naast dat strand dropt. Dit

moet wel Zeebrugge zijn, officieel het grootste strand van de Kust en de enige badplaats waar je overal gratis kan parkeren. Bruggelingen beschouwen dit graag als hun eigen privéstrand en dus zijn ze bijzonder karig met informatie naar de buitenwereld. Alleen echt goede vrienden krijgen te horen hoe heerlijk het hier het hele jaar door toeven is. Die Brugse loyaliteit maakt van Zeebrugge een uitzonderlijk joviale plek waar iedereen iedereen lijkt te kennen. Je komt hier dan ook om te genieten van een strand dat er nog steeds uitziet zoals elk strand hoort te zijn, puur en zuiver. Een zee van ruimte waar elk zijn eigen plek vindt.

Zon, Zee, ... Zorgeloos, een toegankelijk strand voor iedereen:

Van 1 juli tot 2 september kunnen strandgangers met allerhande mobiliteitsproblemen van 10.30u tot 18.30u terecht in het nieuw Badengebouw. Een strandrolstoel en tiralo (aangepaste rolstoel om in het water te gaan) zijn er gratis ter beschikking en er is een toegankelijk toilet en douche. Opgeleide assistenten begeleiden iedereen die dat wenst tot op het strand.

Info: Dienst Welzijn: tel. 050 32 77 96

Extra informatie:

- Kindvriendelijk
 - Toegankelijk voor mindervaliden
 - Geschikt voor jongeren tussen de 12 en 16 jaar
- Contactgegevens:
- Strand Zeebrugge



Oorlogsmonument Zeedijk



- Afstand langs route: 15.75 km



Afbeelding 10: Oorlogsmonument Zeedijk


Op 23 april 1925 huldigt men hier het eerste Saint George's Memorial in, ontworpen door Dupon en Smolderen, twee Belgische kunstenaars. Koning Albert, koningin Elisabeth, viceadmiraal Keyes, tal van diplomaten en overlevenden van de aanval zijn

hierbij aanwezig. Op de twintig meter hoge granieten gedenkzuil staat het standbeeld van Sint-Joris en de draak. In 1942 breekt de Duitse bezetter het monument af en brengt het naar Duitsland.

Ere-burgemeester Vandamme richt na 1942 met privéfondsen het tweede Memorial op. Bij de bouw van de nieuwe havengeul breekt men ook dit weer af. Het bronzen zwaard dat de achterzijde sierde, verwerkt men in het monument voor burgerlijke en militaire oorlogsslachtoffers aan de plaatselijke Sint-Donaaskerk.

Het huidige gedenkteken uit 1984 is de derde versie van het Memorial. Het is een drieliuk in beton, samengesteld uit gedenkplaten die herinneren aan de gebeurtenissen in de Zeebrugse haven tijdens de Eerste Wereldoorlog. De centrale plaat is afkomstig uit het tweede Memorial.

Vuurtoren van Heist

 - Afstand langs route: 21.12 km




Afbeelding 11: Vuurtoren van Heist

Vuurtorens zijn de laatste tijd een geliefkoosd onderwerp voor boeken en documentaires. Dit betekent dat het niet goed gaat met de vuurtorens. Alle vuurtorens aan de Kust zijn ofwel onbemand ofwel niet meer in werking. Helaas, het waren mooie tijden, zo hoog en eenzaam bovenin de toren. De vuurtoren van Heist (aan de Koningslaan) is nog een prachtig exemplaar van het begin van de twintigste eeuw, in pure Jugendstil. Deze imposante lichtbaken van 34 meter hoog was toen de eerste betonnen constructie aan de Kust. De toren is recent helemaal

hersteld en opgefrist.

De Baai van Heist

 - Afstand langs route: 21.73 km



Afbeelding 12: De Baai van Heist

De Baai van Heist is een uniek strandreservaat voor de Belgische kust. Het gebied bestaat enerzijds uit embryonale duinen met een voor onze druk betreden kust uiterst zeldzame vegetatie. Anderzijds bestaat het gebied uit een slufte met typische slikke -en schorrevegetatie, zoals Zeeaster, Lamsoor en Klein schorrekruid. Deze voedselrijke slibgronden oefenen een grote aantrekkingskracht uit op allerlei steltlopers en eendachtigen. Een observatiehut geeft zicht op deze schorren en slikken. Het laag strand biedt broedgelegenheid aan grondbroedende strandvogels zoals de Strand -en Bontbekplevier.

Vind de route op RouteYou:

Bekijk op mobiel



&rtgbic