


---

# Kust 2021 Etappe 3

Deze route wordt jou aangeboden door

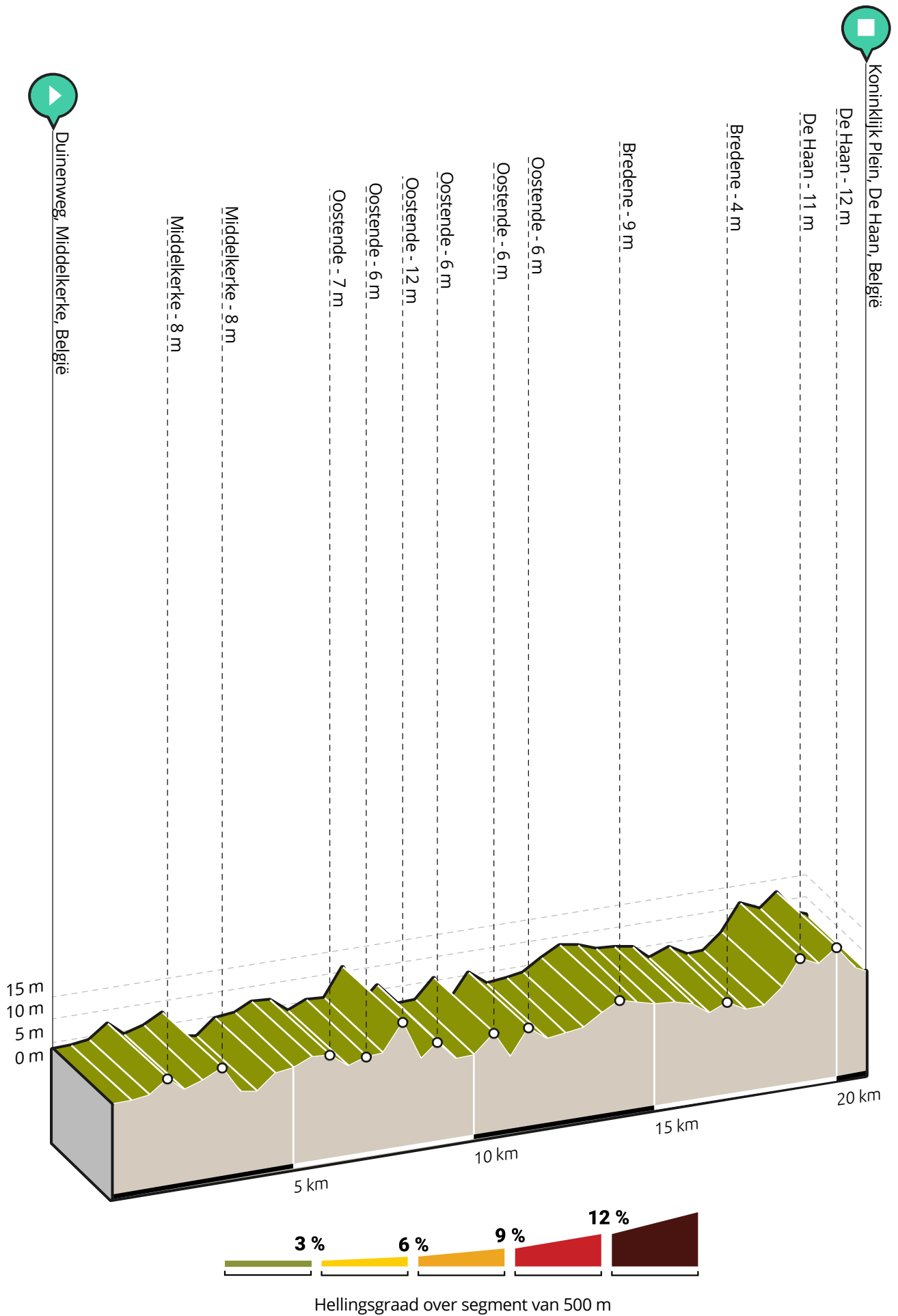
BartDR

---





map data: © OpenStreetMap Contributors; Cartography: © RouteYou



**Kust 2021 Etappe 3**

Lengte: 20.81 km

Stijging: 76 m

Moeilijkheidsgraad: 6/10

Duinenweg, Middelkerke, België

Koninklijk Plein, De Haan, België

**Routebeschrijving****Bezienswaardigheden****Provinciedomein Raversyde**

- Afstand langs route: 3.29 km

**Afbeelding 1:** Provinciedomein Raversyde

Het provinciedomein van Raversyde bestaat uit drie onderdelen: het natuurpark, openluchtmuseum 'Atlantikwall' en 'Anno 1465'. Het Natuurpark is goed voor 50 hectare unieke natuurbeleving aan de Kust. Het domein ligt gedeeltelijk in beschermd duingebied en leent zich perfect voor een wandeling. In Atlantikwall wandel je als het ware door twee Wereldoorlogen in bunkers en loopgraven. Meer dan 60 bunkers, observatieposten en geschutstellingen, verbonden door 2 kilometer open of onderaardse gangen, vormen samen een van de best bewaarde delen van de Duitse verdedigingslinie 'Atlantikwall'. In Anno 1465 ga je op bezoek in een middeleeuws vissersdorp dat herleeft na 500 jaar. Ja stapt als het ware binnen in het leven van de 15de-eeuwse vissersfamilies van Walravensyde.

**Duingebied Mariakerke**

- Afstand langs route: 5.41 km

**Afbeelding 2:** Duingebied Mariakerke (Bron: Henry de Groux)

De duinenstrook ten westen van Mariakerke was een geliefde plek van de schilder James Ensor. Hij werd er vaak gezien en had er een vaste plek om te werken. Hij maakte er verschillende tekeningen en etsen, en schilderde er ook het olieverfdoek "Gezicht op Mariakerke". Ensor pleitte al in zijn tijd voor de bescherming van de duinenstrook. Als een wonder heeft de strook die van Mariakerke reikt tot Middelkerke, en enkel onderbroken door het kleine Raversyde, het overleefd. Het is de enige overgebleven open duinenstrook van de middenkust. Het zou waarschijnlijk niet gebeurd zijn, moest het duinenkerkje waar James Ensor zo voor gevochten heeft niet hebben standgehouden.

**Mariakerke**

- Afstand langs route: 5.65 km

**Afbeelding 3:** Mariakerke (Bron: Jojan)

Als kind wandelde Oostendenaar James Ensor vaak door de open duinen naar buurdorp Mariakerke. Op zijn eenenveertigste schilderde hij

"Gezicht op Mariakerke"

. In die tussentijd had het duinendorp haar stilte verloren. "Oh mooie moderniteit, wat een misdaden zijn er niet gepleegd in uw naam", schreef James Ensor. De schilder, die balanceerde tussen engagement en bitterheid, had een hekel aan de bouwwoede van zijn tijd. Al in 1894 organiseerde James Ensor mee het protest tegen de mogelijke afbraak van zijn geliefde Onze-Lieve-Vrouw-Ter-Duinen-Kerk. Het Duinenkerkje had sinds haar bouw in de veertiende eeuw al veel doorstaan. Tot op hoge leeftijd zou Ensor moeten blijven vechten voor het behoud van de kerk. Tijdens de Eerste Wereldoorlog werd de toren van de kerk gesloopt door de Duitsers. Ze vreesden dat de kerk het mikpunt zou zijn voor geallieerde kanonnen vanop zee. Storm en zeewind pijnigden de volgende jaren het kerkje, net als de dreiging van nieuwe bouwplannen. Ensor is blijven vechten voor de kerk en heeft het uiteindelijke beschermingsbesluit in 1946 nog kunnen meemaken. "Gezicht op Mariakerke" van James Ensor hangt in Mu.zee Oostende



#### Ruiterstandbeeld van Koning Leopold II



- Afstand langs route: 8.68 km



**Afbeelding 4:** Ruiterstandbeeld van Koning Leopold II (Bron: *Wikipedia & Canvas*)

Dit ruiterstandbeeld van Leopold II wordt behoorlijk betwist. Vooral het linkse deel doet vele wenkbrouwen fronsen: de "dankbare Congolezen" die hun held aanbidden. Wat Leopold II liet uitvoeren

in Congo zou nu ongetwijfeld op een internationale rechtbank als daden tegen de menselijkheid aangeklaagd worden. Maar in de 19de eeuw kon je daar als vorst mee weggelopen. De meest beroemde beelden zijn die van kinderen en volwassenen met afgehakte handen indien ze niet wilden meewerken in onder andere de rubberplantages. Om deze zwarte bladzijde van onze koloniale geschiedenis niet verloren te laten gaan, werd bij een protestactie in 2004 de hand van een van de 'dankbare Congolezen' afgezaagd, in een verwijzing naar het leopoldiaanse schrikbewind. Dat schrikbewind leverde wel veel winsten op. En met die winsten liet Leopold II deze buurt opbouwen. Dit wetende krijg je misschien en iets wrangere nasmaak bij het bewonderen van al deze grootse architectuur.



#### Venetiaanse Gaanderijen



- Afstand langs route: 8.95 km



**Afbeelding 5:** Venetiaanse Gaanderijen

Op vraag van koning Leopold II ontwierp Henri Maquet in 1900 de eerste Koninklijke gaanderij: een L-vormige, gesloten en overdekte verbinding tussen het koninklijk chalet en een groot salon in achthoekige vorm. De galerij is nu gekend onder de naam 'Venetiaanse Gaanderijen', verwijzend naar de classicistische architectuur van Venetië. Toen de Koninklijke familie besliste niet langer gebruik te maken van haar verblijfplaats aan zee, kreeg de stad Oostende het hele complex in concessie. Het moest een culturele bestemming krijgen. De Venetiaanse Gaanderijen werden in 1998 – 1999 gerenoveerd en zijn nu een tentoonstellingsruimte.



#### Het Ensorhuis



- Afstand langs route: 9.83 km



**Afbeelding 6:** Het Ensorhuis (Bron: *Willy Bosschem*)

Eind 2016 werd door Toerisme Vlaanderen aangekondigd dat het Ensorhuis één van de vier hefboomprojecten rond het thema 'kernattracties' zou worden. De vier samen konden rekenen op een subsidie van 13 385 305 euro. Toerisme Oostende tenslotte wil met Beleef Ensor in Oostende het Ensorhuis tegen 2018 opwaarderen en herinrichten en ook een belevingscentrum uit de grond stampen naast de woning van de kunstenaar.



### **Veer Raveel**



- Afstand langs route: 10.65 km



**Afbeelding 7:** Veer Raveel (Bron: *welkombijvloot.be*)

Gratis overzet tussen het centrum (Visserskaai ter hoogte van Noordzeeaquarium) en de Oosteroever (Maritiem Plein).

Er zijn 3 veerboten die zowel in Nieuwpoort als Oostende worden ingezet. Deze werden gedoopt tot Roger Raveel, Het Rode Vierkant op de Zee en De Nieuwe Visie.

De veerdienst kan momenteel maximum 30 personen en maximum 10 fietsen vervoeren en is

rolstoeltoegankelijk. Een mondkapje is verplicht van zodra de loopbrug betreden wordt.

Voor meer info over de vaardiensten: Website: [welkombijvloot.be](http://welkombijvloot.be)



### **Lange Nelle**



- Afstand langs route: 11.47 km



**Afbeelding 8:** Lange Nelle

Deze vuurtoren, in de volksmond gekend als "Lange Nelle" is de vierde vuurtoren in de geschiedenis van Oostende en de derde op die locatie. De vuurtoren is 65 meter hoog, telt 324 treden en leidt sinds 1949 de vissers veilig de haven binnen. De vuurtoren werkt volledig automatisch. Niet open voor publiek.



### **Fort Napoleon**



- Afstand langs route: 11.95 km



**Afbeelding 9:** Fort Napoleon

Aan het eind van de 18de eeuw annexeert Frankrijk onze gewesten. Napoleon vreest een aanval vanuit Engeland op de haven van Oostende en laat daarom in 1811 een imposant fort in de duinen optrekken. Tot een Britse aanval komt het echter nooit: het fort doet enkel dienst als wapenopslagplaats en als verblijfplaats van het Franse leger. Na de val van Napoleon in 1814 valt het ten prooi aan diefstal en vandalisme. De naam van het Fort veranderde enkele

keren - Fort Imperial, Fort William, Fort Napoleon - maar van veel militaire activiteit is er nooit sprake, ook niet in oorlogstijd. In de beide wereldoorlogen krijgt het fort opnieuw een bestemming als artilleriekwartier van het Duitse leger. Een tijdlang doet het dienst als heemkundig museum en later als kinderspeelplein. Daarna raakt het monument in verval... Sinds 1995 wordt het fort beheerd door Erfgoed Vlaanderen. Na een 5 jaar durende restauratie werd het in april 2000 opengesteld voor het publiek. De restauratie van het historische glacis rond het Fort wordt momenteel voorbereid. Laat je in Fort Napoleon meevoeren doorheen 2 eeuwen geschiedenis...

Bron: Erfgoed-Vlaanderen



### Duinpaviljoen



- Afstand langs route: 15.23 km



**Afbeelding 10:** Duinpaviljoen (Bron: routeyou)

Het duinpaviljoen te Bredene is een exponent van de strandcultuur, tevens in andere kustgemeenten voorkomend. De paviljoentjes werden gebouwd in het begin van de 20ste eeuw en kaderen in het plan van koning Leopold II om een duinpark aan te leggen met aangepaste beplanting, trappen en verharde paden.




### De Haan



- Afstand langs route: 20.77 km

Wist je dat Albert Einstein ooit inwoner van de Haan was? Albert Einstein woonde in 1933 enkele maanden in De Haan. Na een verblijf als gastprofessor in de Verenigde Staten, kwam hij op zijn terugreis naar Duitsland in maart 1933 aan in de Antwerpse haven. Omdat Adolf Hitler in diezelfde maand verkozen was in Duitsland, besloot het echtpaar Einstein niet terug te keren en vertrokken



**Afbeelding 11:** De Haan

naar De Haan, waar ze gingen wonen in het linker gedeelte van de dubbelvilla 'Savoyarde' in de Shakespearelaan. Later kwamen ook zijn stiefdochter Margot, zijn assistent Walther Mayer en zijn secretaresse Helen Dukas bij hen inwonen. Uiteindelijk werd het voor Einstein ook in België te gevaarlijk en op 9 september 1933 verliet hij incognito De Haan, richting Engeland waar hij een tijdje bleef. Op 17 oktober 1933 vertrok hij voor goed naar de Verenigde Staten.



### Astoria



- Afstand langs route: 20.81 km



**Afbeelding 12:** Astoria

Imposant art deco gebouw van rond 1930 is een ontwerp van de lokale architect Leo Ide en is gebouwd door aannemer Beirens op de plaats waar destijds het casino stond. Het valt op door zijn hoogte, geslotenheid en monumentaliteit. Polygonale hoektorens flankeren de ingang en centraal steekt boven het dak het fronton met naamopschrift uit. De

inkom wordt benadrukt door een trap en een terras met een bekronend balkon. Het interieur straalt nog steeds de grandeur van weleer uit.



# Vind de route op RouteYou:

**Bekijk op mobiel**



**&rtgbes**