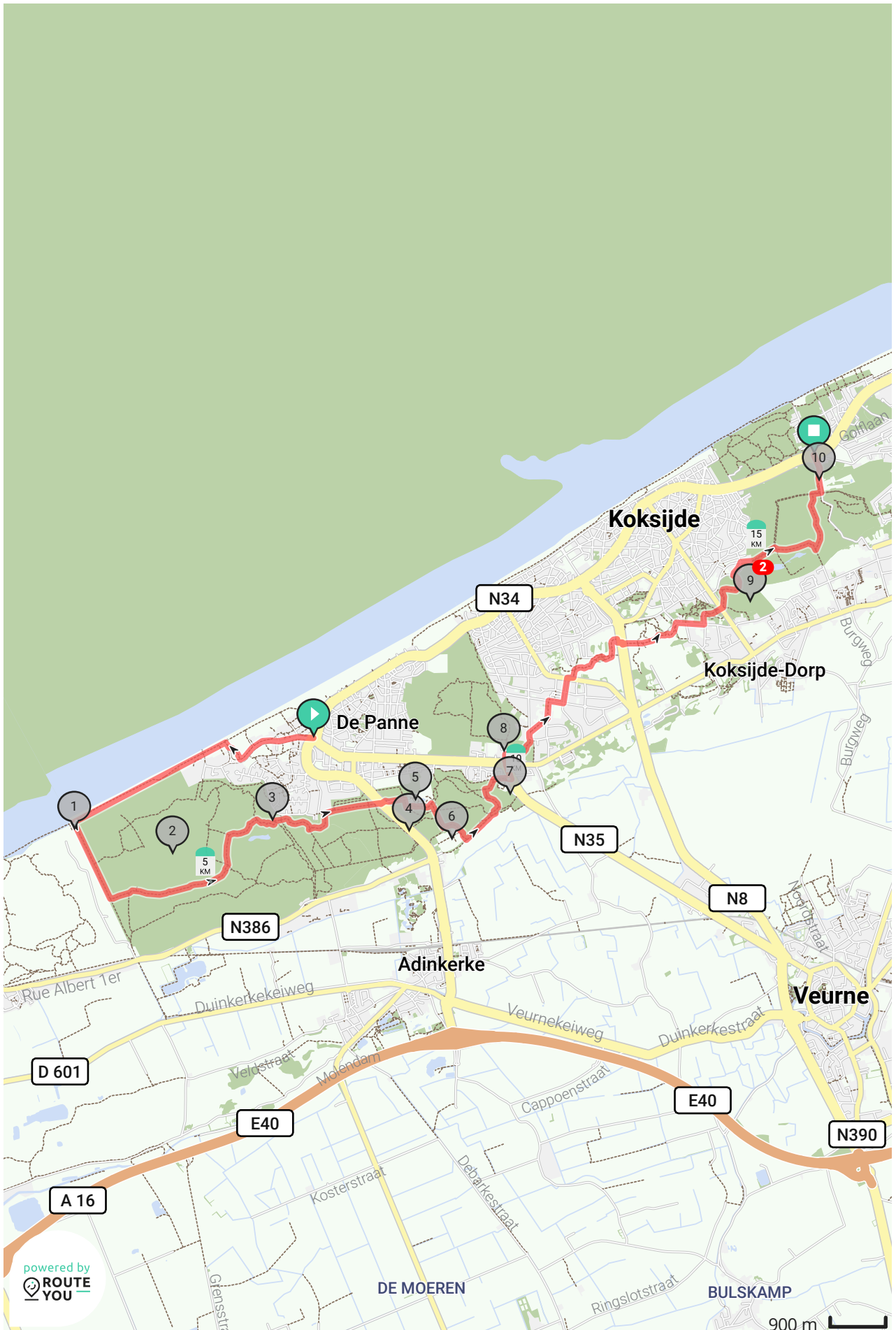

Kust 2021 Etappe 1

Deze route wordt jou aangeboden door

BartDR





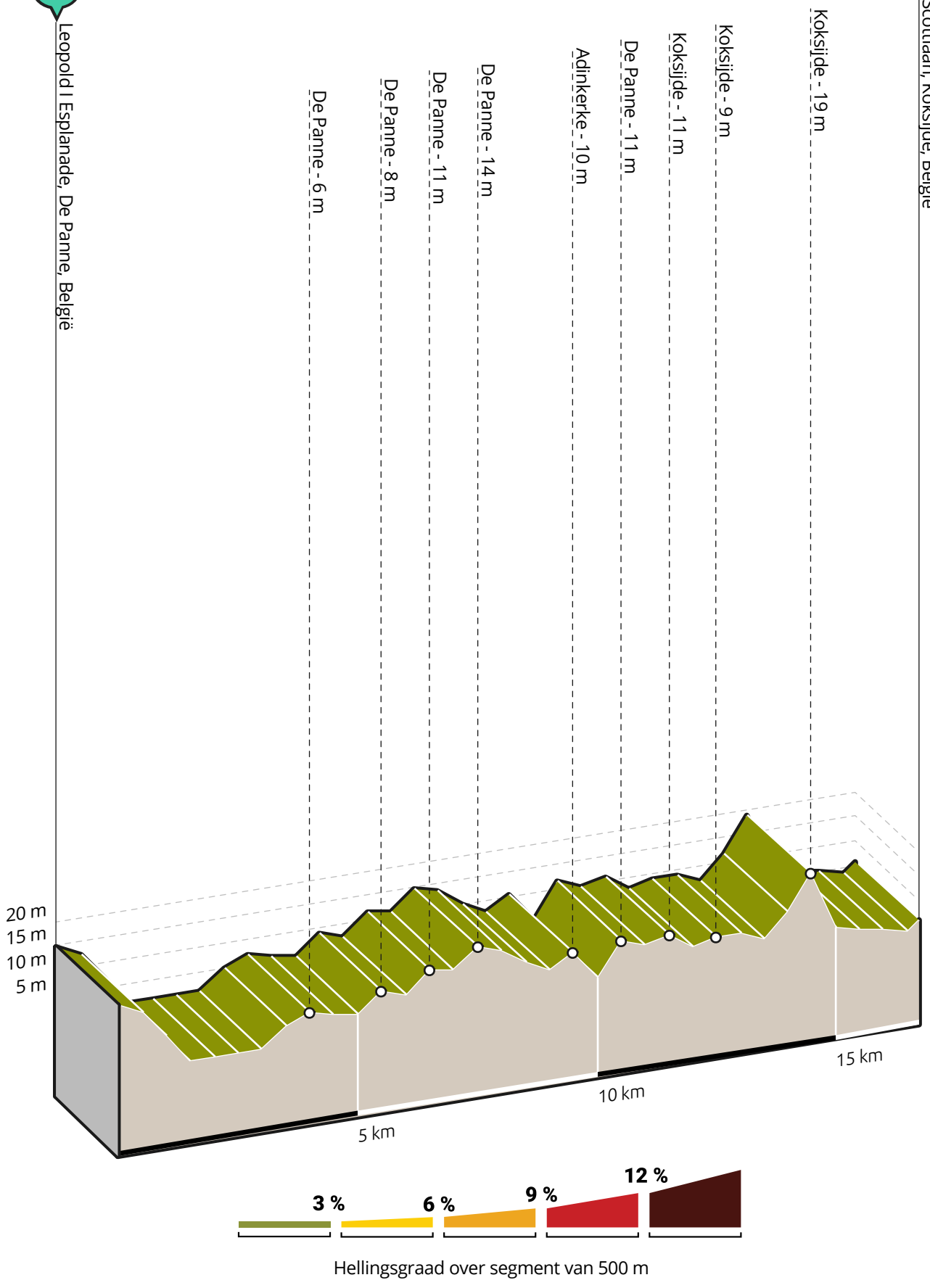
map data: © OpenStreetMap Contributors; Cartography: © RouteYou



Gilles Scottlaan, Koksijde, België



Leopold I Esplanade, De Panne, België



Kust 2021 Etappe 1



↔ Lengte: 16.76 km

↗ Stijging: 58 m

📊 Moeilijkheidsgraad: 6/10

📍 Leopold I Esplanade, De Panne, België

📍 Gilles Scottlaan, Koksijde, België

Routebeschrijving

Bezienswaardigheden



Grenspaal Frankrijk - Nederlanden (1819)



- Afstand langs route: 3.0 km



Afbeelding 1: Grenspaal Frankrijk - Nederlanden (1819)

Hier verlaten we het strand.

Je vindt op deze plaats een grens steen. Deze steen is veel ouder dan België: hij duidt niet de grens aan tussen Frankrijk en België, maar tussen Frankrijk en de Nederlanden.



Natuurreservaat De Westhoek



- Afstand langs route: 4.62 km

De Westhoek is een natuurreservaat in de Belgische kustgemeente De Panne, in de streek De Westhoek. Het gebied is eigendom van het Vlaams Gewest en wordt beheerd door het Agentschap voor Natuur en Bos dat deel uitmaakt van het Ministerie van Leefmilieu, Natuur en Energie.

Het reservaat ligt ingesloten tussen de Noordzee in het noorden, de Franse/Belgische grens in het westen, de N386 in het zuiden en in het oosten ten



Afbeelding 2: Natuurreservaat De Westhoek (Bron: Godfried Warreyn)

slotte het Calmeynbos en de bebouwing van De Panne.



Panorama op de duinen



- Afstand langs route: 6.24 km



Afbeelding 3: Panorama op de duinen (Bron: Pascal Brackman)

Zicht vanop het platform. Aanrader om een kijkje te nemen.



Calmeynbos



- Afstand langs route: 7.99 km



Afbeelding 4: Calmeynbos

Maurice Calmeyn startte in 1902-1903 met het

aanplanten van 55 ha bos in de duinen van De Panne. Hij wou hiermee aantonen dat het mogelijk was om bomen aan te planten dicht bij de zee. Calmeyn had met zijn bebossingsplannen de luxueuze en succesvolle badplaats Paris-Plage (Frankrijk) voor ogen. Het grootste deel van het Calmeynbos (46 ha) behoort nu toe aan de Intercommunale Waterleidingsmaatschappij van Veurne-Ambacht (IWVA). Het bos is vrij toegankelijk via de wandelpaden.



Bezoekerscentrum Duinpanne



- Afstand langs route: 8.07 km



Afbeelding 5: Bezoekerscentrum Duinpanne

LET OP: in januari 2018 starten er verbouwingswerken; het centrum zal niet open zijn toe de zomer 2018!!

Het bezoekerscentrum De Duinpanne heeft een permanente tentoonstelling waarin je kennis maakt met zee, strand en duinen. Om het half jaar komt er ook een nieuwe tijdelijke tentoonstelling. Deze tentoonstellingen bevatten zeer uiteenlopende thema's. De educatieve dienst van het centrum heeft een groot aanbod aan educatieve programma's en pakketten voor scholen en groepen.

Het centrum beschikt ook over een cafetaria en een terras met een prachtig uitzicht over de natuurtuin. In deze natuurtuin maak je kennis met de verschillende aspecten van de natuureservaten.

Door zijn ideale ligging is De Duinpanne de perfecte uitvalsbasis voor een wandeling doorheen één van de duincomplexen aan de Westkust!

Dinsdag tot en met zondag: van 10 tot 17 uur
Juli, augustus, september, feestdagen en weekends tot 18 uur

(van krokusvakantie tot en met herfstvakantie)

Gesloten op maandag (groepen zijn welkom op afspraak),
uitgezonderd tijdens schoolvakanties en op feestdagen

Jaarlijks gesloten van 1 tot en met 15 december en op 25/12, 1/01 en 2/01



Belgische Militaire Begraafplaats De Panne



- Afstand langs route: 8.65 km



Afbeelding 6: Belgische Militaire Begraafplaats De Panne

Achter de gemeentelijke begraafplaats van De Panne vind je de grootste Belgische militaire begraafplaats in West-Vlaanderen. Hier liggen ongeveer 3370 Belgische soldaten begraven. Tijdens de Eerste Wereldoorlog deed het hotel l'Océan in De Panne dienst als hospitaal. Soldaten die er aan hun verwondingen overleden, vonden een laatste rustplaats op deze begraafplaats. Zowat de helft van de hier begraven Belgische soldaten liet het leven tijdens het Eindoffensief in 1918.



Vlaams Natuureservaat Oosthoek



- Afstand langs route: 10.03 km




Afbeelding 7: Vlaams Natuureservaat Oosthoek

De Oosthoekduinen is een duin- en bosgebied tussen

De Panne en Adinkerke. De vrij beperkte oppervlakte vertoont een grote variatie: van kale stuifduinen, mosvlakten en duingraslanden tot bloemrijk struweel, bos en vochtig grasland met knotwilgen. Het gebied werd de voorbije jaren in het kader van een natuurinrichtingsproject door de Vlaamse Landmaatschappij heringericht en uitgebreid met een polderzoom.

Kerkepannebos De Panne

 - Afstand langs route: 10.37 km



Afbeelding 8: Kerkepannebos De Panne


De Houtsaegerduinen en het aangrenzende Kerkepannebos vormen een waardevol stukje groen aan de Belgische kust. Het droge duinlandschap van de Houtsaegerduinen behoort tot de best ontwikkelde van de hele kust en het Kerkepannebos is één van de oudste bosjes aan de kust.

Je kan dit ingesloten stukje natuur ontdekken aan de hand van 3 korte wandelpaden.

Troeven:

- °Speelzone in het Kerkepannebos
- °Gevarieerde wandelpaden
- °Rust tussen 2 drukke badplaatsen

Duin De Hoge Blekker

 - Afstand langs route: 14.34 km

De Hoge Blekker (33 ha) is de blikvanger van onze kust en daaraan heeft hij ook zijn naam te danken. Met zijn 33 meter is hij de hoogste duin van heel de kuststrook. Het was een vaste bakken voor de zeelui die van ver al zijn witte kruin zagen blinken ('blekken' in het plaatselijke dialect). De Hoge Blekker is een stevige stuifduin die in de loop der tijden al heel wat afstand heeft afgelegd.



Afbeelding 9: Duin De Hoge Blekker

Hoge Blekker


 - Afstand langs route: 14.86 km



Afbeelding 10: Hoge Blekker

De Hoge Blekker en omliggende duinenrij is pas tussen de 16e en 19e eeuw gevormd. De reden waarom deze duin zo hoog is zou onder invloed van menselijke invloed zijn. In de 19de eeuw werden veel duinen in cultuur gebracht wegens een tekort aan grond om gewassen te kweken. Men begon de schrale bodem te bemesten met beer en visresten. Om de bestuiving van de duinakkers tegen te gaan, plantte men langs de akkers takkenbussels van duindoorn en populier. Ook helgras werd rond de akkers en perken geplant. Volgens sommige bronnen zou dit het proces dat verklaart zijn hoe de duin zo hoog werd.

De Doornpanne

 - Afstand langs route: 16.51 km



Afbeelding 11: De Doornpanne

De Doornpanne ligt op een boogscheut van Koksijde. Hier bevindt zich een permanente tentoonstelling over de waterwinning in de duinen en de rijke fauna en flora van het ruim 240 hectare grote natuurgebied. Nergens anders in West-Vlaanderen vind je zoveel duintypes als hier en het fraaiste vergezicht heb je vanaf de Hoge Blekker, met 33 meter de hoogste duintop van de Kust.

Vind de route op RouteYou:

Bekijk op mobiel



&rtfpzi