
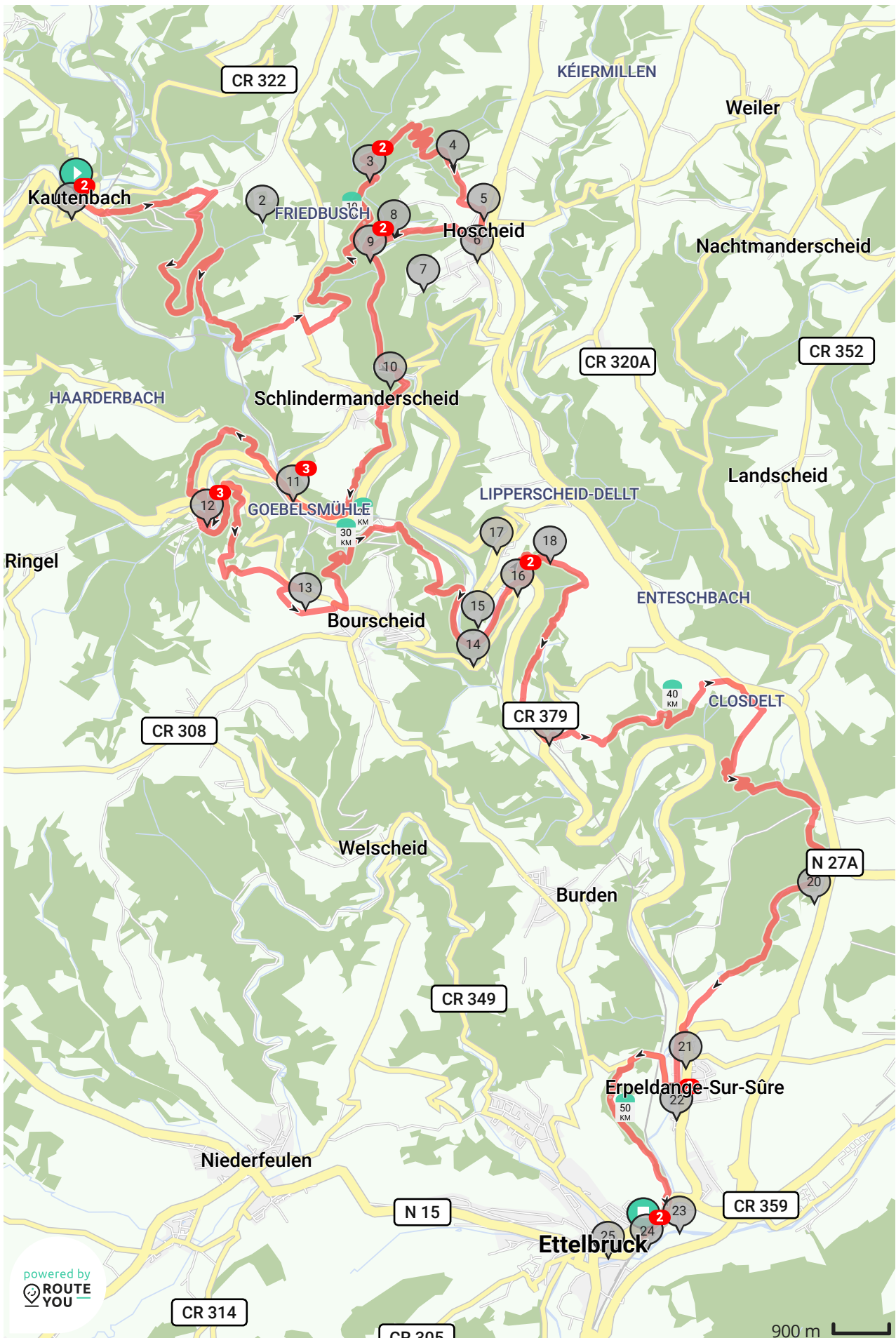

Lee Trail van Kautenbach naar Ettelbrück

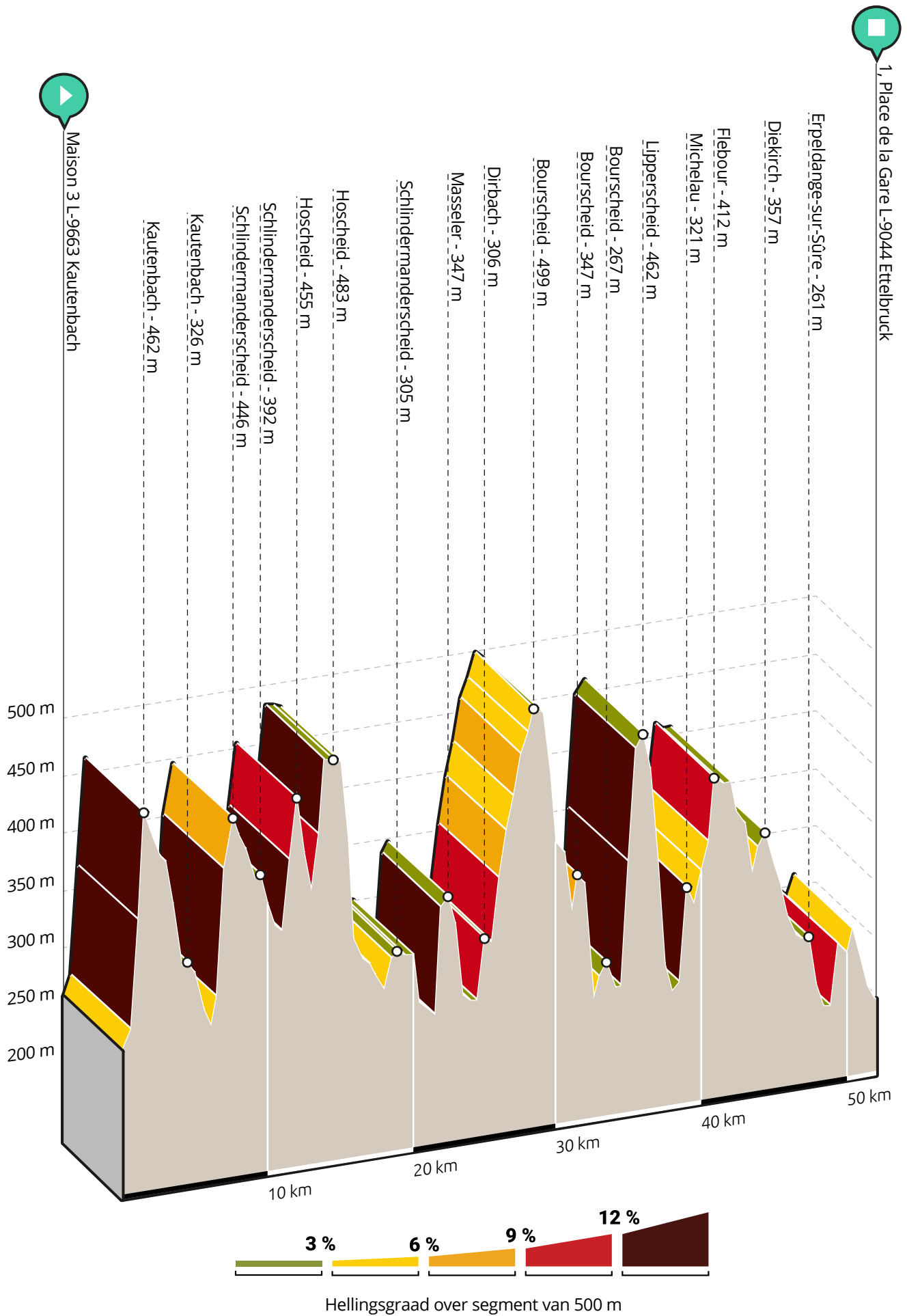
Deze route wordt jou aangeboden door

BartDR





map data: © OpenStreetMap Contributors; Cartography: © RouteYou



Lee Trail van Kautenbach naar Ettelbrück



↔ Lengte: 52.13 km

↗ Stijging: 2048 m

📊 Moeilijkheidsgraad: 9/10

📍 Maison 3 L-9663 Kautenbach

📍 1, Place de la Gare L-9044 Ettelbruck

Routebeschrijving

We stappen de Lee Trail in 3 etappes.

We kiezen voor verblijf in Ettelbruck omdat daar winkels zijn om te bevoorraden en we de eerste twee etappes zonder veel bagage kunnen stappen.

We kiezen voor de wandelrichting Kautenbach - Ettelbruck waardoor we de twee zwaarste etappes zonder bagage kunnen stappen.

Met het gratis openbaar busvervoer reizen we heen en weer tussen onze instappunten van de Lee Trail.

Bezienswaardigheden



Kautenbach



- Afstand langs route: 0.1 km



Afbeelding 1: Kautenbach (Bron: *Teunie*)

Kautenbach is een plaats en voormalige gemeente in het Luxemburgse kanton Wiltz. Sinds 1 januari 2006 is Kautenbach samen met Wilwerwiltz opgenomen in de nieuwe gemeente Kiischpelt. Kautenbach heeft een totale oppervlakte van 13,84 km² en telde 271 inwoners op 1 januari 2005. In Kautenbach bevinden zich 2 hotels en 1 camping.



Clerve



- Afstand langs route: 0.1 km



Afbeelding 2: Clerve (Bron: *Markussep*)

De Clerve is een rivier in Luxemburg die bij Huldange ontspringt en bij Kautenbach uitmondt in de Wiltz. De Clerve stroomt door Troisvierges en Clervaux. De rivier is 48 km lang.



Bunker "in der Doosbach"



- Afstand langs route: 4.88 km

De bunker van Doosbach, een plaats met een intrigerende geschiedenis, bevindt zich een beetje van de Trail.



Michelskapelle



- Afstand langs route: 10.71 km




Afbeelding 3: Michelskapelle

Michelskapelle

De kapel 'St.Michiel' bevindt zich in de mysterieuze vallei van de 'Schlënner' daar waar zich ooit het dorp 'Oberschlinder' bevond. Gebouwd in 1874 en opgedragen aan Sint Cunegonde en/of Sint Michiel... volgens verschillende bronnen werd de kapel 2 maal gedoopt. De eerste maal door een priester die echter niet de toestemming van de voltallige parochie kreeg.

De vallei van de 'Schlënner' werd ook door een late exodus gekenmerkt. Vanaf 1870 trokken de mensen hier weg tijdens de exodus van de Luxemburgse bevolking richting Amerika (1845-1918).

Klangskulptur keramik


 - Afstand langs route: 10.88 km



Afbeelding 4: Klangskulptur keramik

Klangskulptur keramik is een onderdeel van de klankwandeling die start aan de kerk van Hoscheid.

Marimba Allouette


 - Afstand langs route: 13.62 km



Afbeelding 5: Marimba Allouette

Marimba Allouette is een onderdeel van de klankwandeling die start aan de kerk van Hoscheid.

Klankhalte


 - Afstand langs route: 14.48 km

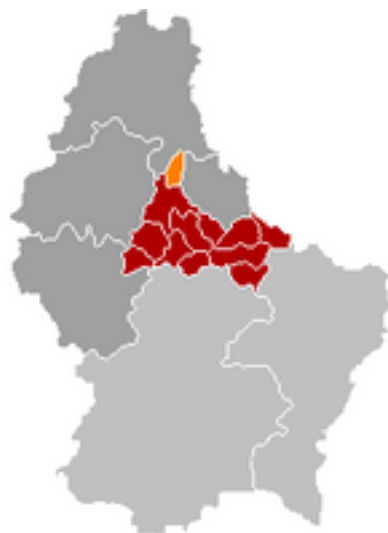


Afbeelding 6: Klankhalte

Schlagorgel

Hoscheid

 - Afstand langs route: 14.75 km



Afbeelding 7: Hoscheid (Bron: *Markussep*)

Tot 2012 was Hoscheid een onafhankelijke gemeente behorende tot het kanton Diekirch. De nieuwe gemeente Parc Hosingen valt echter, net als de andere fusiegemeentes Consthum en Hosingen voorheen, onder het kanton Clervaux.



Klankhalte



- Afstand langs route: 15.45 km



Afbeelding 8: Klankhalte

Musikalische Zaungäste



Klangskulptur Bach



- Afstand langs route: 16.48 km

Luister even naar de melodie van deze waterloop. U kunt er minstens 5 tonen in onderscheiden. Deze tonen komen steeds opnieuw terug. Kom met het oor dichterbij het water en probeer ze te horen. Vergelijk ze met de tonen van de waterloop achter u. In zuiver water zoals dat van deze beek kan men vuursalamanderlarven en Beekforellen ontdekken.



Klankhalte



- Afstand langs route: 16.49 km



Afbeelding 9: Klankhalte

Bachmusik - Gluckerrohr



Schlindermanderscheid



- Afstand langs route: 18.43 km



Afbeelding 10: Schlindermanderscheid (Bron: *Eric Gaba (Sting - fr:Sting)*)

Schlindermanderscheid is een plaats in de gemeente Bourscheid en het kanton Diekirch in Luxemburg. Schlindermanderscheid telt 165 inwoners .



Goebelsmühle



- Afstand langs route: 20.79 km



Afbeelding 11: Goebelsmühle (Bron: *Eric Gaba (Sting - fr:Sting)*)

Goebelsmühle is een buurtschap in de gemeente Bourscheid en het kanton Diekirch in het noordoosten van Luxemburg waar 17 mensen wonen. Nabij Goebelsmühle vloeien de Sûre en de Wiltz samen. De buurtschap kent een eigen station, Station Goebelsmühle, dat wordt aangedaan door de Luxemburgse spoorwegmaatschappij CFL (lijn 1).



Wiltz

11 - Afstand langs route: 21.23 km



Afbeelding 12: Wiltz (Bron: *Les Meloures de la Viquipèdia en luxemburguès*)

De Wiltz is een rivier die door België en Luxemburg stroomt. De rivier ontspringt nabij Bastenaken en mondt na 42 kilometer uit in de Sûre nabij Goebelsmühle. De Clerve voedt de Wiltz.



Stapel Muur

12 - Afstand langs route: 24.23 km



Afbeelding 13: Stapel Muur

Stapel Muur

Overblijfselen van een imposante stapelmuur die de hooiweiden beschermde tegen eventuele winterse overstromingen.



Rivier Sûre

12 - Afstand langs route: 24.35 km

Rivier Sûre



Afbeelding 14: Rivier Sûre



Bourscheid

13 - Afstand langs route: 28.49 km



Afbeelding 15: Bourscheid (Bron: *Caranorn*)

Bourscheid is gekend voor zijn middeleeuws kasteel. Het ligt ongeveer op 2km van het centrum.



Kasteel Bourscheid

14 - Afstand langs route: 33.25 km



Afbeelding 16: Kasteel Bourscheid (Bron: *Photodudau*)

Het kasteel Bourscheid is een middeleeuwse burcht

die op ongeveer twee kilometer afstand van het gelijknamige dorp Bourscheid ligt, in het noorden van het Groothertogdom Luxemburg. Deze stenen burcht, de grootste van Luxemburg, dateert uit het jaar 1000. Het kasteel behoorde toe aan de belangrijke Luxemburgse familie Stolzemburg. Aanvankelijk was het alleen een stenen burcht, maar vanaf 1300 werd er een ringmuur om het kasteel heen gebouwd.

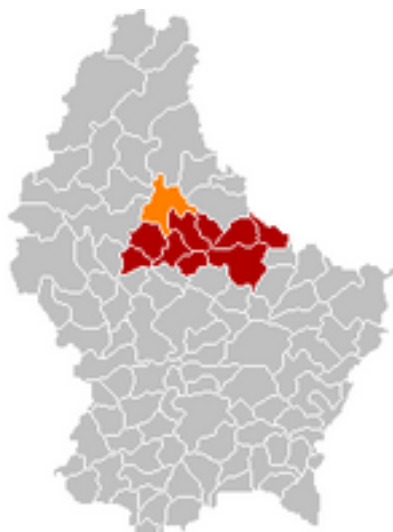
De burcht lag op een alleen vanuit het noordwesten toegankelijke leisteenrots, 150 m boven de rechteroever van de Sûre en 360 tot 380 m boven de zeespiegel. De ruïnes van deze bouwconstructie, die ongeveer 151 m lang en 53 m breed was, een oppervlakte had van 12000 m², en omgeven was met een sterke ringmuur met afgesloten tussenruimtes en elf torens, zijn tegenwoordig nog een bewijs voor de versterking van deze burcht. Het kasteel ligt op een strategisch punt in het noorden van Luxemburg.



Bourscheid



- Afstand langs route: 33.4 km



Afbeelding 17: Bourscheid (Bron: *Markussep*)

Bourscheid is een gemeente in het Luxemburgse kanton Diekirch. De gemeente heeft een totale oppervlakte van 36,86 km² en telde 1317 inwoners op 1 januari 2007.

Twee kilometer buiten het centrum van de plaats Bourscheid bevindt zich het Kasteel Bourscheid, een middeleeuwse burcht.



Bourscheid-Moulin



- Afstand langs route: 34.23 km

Toeristische topattractie in de Luxemburgse Ardennen, Bourscheid-Moulin biedt wandelaars een geweldig aanbod van toeristische infrastructuur (campings, hotels, restaurants).



Lipperscheid



- Afstand langs route: 34.62 km



Afbeelding 18: Lipperscheid (Bron: *Teunie*)

Lipperscheid is een plaats in de gemeente Bourscheid en het kanton Diekirch in Luxemburg. Lipperscheid telt 181 inwoners.



Gringlee



- Afstand langs route: 35.3 km

Het uitzicht vanaf Gringlee onthult een van de mooiste meanders van de Sauer: het water heeft de rots diep geërodeerd en uitgegraven en heeft de oever van de holle zijde omgevormd tot een klif met een hoogteverschil van 242 meter!



Michelau



- Afstand langs route: 38.27 km



Afbeelding 19: Michelau (Bron: *Fotografia pròpia by Jwh*)

Michelau is een plaats in de gemeente Bourscheid en het kanton Diekirch in Luxemburg. De plaats ligt in het dal van de Sûre en heeft een station.

Michelau telt 273 inwoners .



Het dorp Michelau



- Afstand langs route: 38.49 km

Michelau ligt buiten het overstromingsgebied van de Haute Sûre, in een meander welke opgebouwd is door een oud rivierenterras, doorgesneden door 2 waterlopen. Tot in de jaren '50 was de laagvallei voornamelijk agrarisch gebied. De uitgestrekte vochtige weidegebieden leggen allicht de naam « Michelau » uit: « Au » of « Aue » in het Duits betekent alluviale vlakte of weide omgeven door water.



Stortplaats van Fridhaff



- Afstand langs route: 45.52 km

Ondanks zijn uiterlijk en nogal onaangenaam geur is het een belangrijk element in het landschap, een bewijs van menselijke activiteit! De voordelen van deze methode zijn talrijk. Bijvoorbeeld, het gestort volume wordt verminderd en de gasemissies door stortplaatsen wordt met 80% verlaagd.



Erpeldange-sur-Sûre



- Afstand langs route: 48.47 km



Afbeelding 20: Erpeldange-sur-Sûre (Bron: *Markussep*)

Erpeldange-sur-Sûre is een gemeente in het

Luxemburgse kanton Diekirch.

De gemeente heeft een totale oppervlakte van 17,97 km² en telde 2116 inwoners op 1 januari 2007.



Slot Erpeldingen



- Afstand langs route: 48.68 km

Slot Erpeldingen is gelegen in de gelijknamige plaats Erpeldingen in het Groothertogdom Luxemburg. Het werd in de 12e eeuw als waterburcht gebouwd. De geschiedenis van het kasteel is nauw verbonden met zijn bewoners. Van 1464 tot 1691 regeerde de familie Gondersdorf op het kasteel en vervolgens van 1691 tot 1840 de familie Prel. Van 1840 tot 1882 was het kasteel in bezit van de kerk en werd het tot 1858 bewoond door pastoor Joseph Kalbersch. In die tijd werd het kasteel dan ook als kerk gebruikt.

In 1882 kwam het kasteel in het bezit van de Nederlandse familie Keun, die het weer als kasteel ging gebruiken. Als tegenprestatie kreeg het dorp een nieuwe kerk, een pastorie en een kerkhof door de familie geschonken. Het kasteel bleef tot 1983 privé bezit en werd in dat jaar door de Staat Luxemburg aangekocht. Sinds 1987 is in het slot het gemeentehuis van Erpeldingen ondergebracht.



Kasteel Erpeldange



- Afstand langs route: 48.72 km



Afbeelding 21: Kasteel Erpeldange

Kasteel van Erpeldange dat tevens dienst doet als administratief centrum.



Alzette



- Afstand langs route: 51.72 km



Afbeelding 22: Alzette

Zicht op de rivier Alzette te Ettelbruck.

De Alzette (Luxemburgs: Uelzecht; Duits: Alzig of Elz (ig)) is een rivier in Frankrijk en het Groothertogdom Luxemburg. Zij ontspringt in Lotharingen in de gemeente Thil en doorkruist nog de Franse gemeenten Villerupt en Audun-le-Tiche.

In Luxemburg bevoeit ze de steden Esch-sur-Alzette, Luxemburg en Mersch en mondt dan uit in de Sûre bij Ettelbruck.

De zijrivieren in Luxemburg zijn:

rechteroever: Kälbaach, Diddelengerbaach, Crauthemergruef, Huerbaach, Kasselterbaach, Rollengerbaach, Rouschtbaach, Schrondeweilerbaach, Kalbaach, Kiselbaach en Ditzgesbaach

linkeroever: Dipbech, Kleemelbaach, Mess, Mierbech, Bibbeschbaach, Doulemerbaach, Drosbech, Peitruss of Pétrusse, Klengelbaach, Kaylbaach, Millebach, Mamer, Eisch, Wëllerbaach, Rouschtbach, Attert en Deiwelbaach.



Ettelbruck



- Afstand langs route: 52.12 km

Ettelbruck, is een stadje en gemeente in het Luxemburgse Kanton Diekirch. De gemeente heeft een totale oppervlakte van 15,18 km² en telde 7504 inwoners op 1 januari 2007. Ettelbruck ligt op het punt waar de rivieren de Sûre en de Alzette samenkomen; het is eveneens een spoorwegknooppunt.

Het stadje Ettelbruck, 29 km ten noorden van de stad Luxemburg, wordt aangeduid als de "Poort van de Ardennen". Het ligt aan de samenvloeiing van de



Afbeelding 23: Ettelbruck (Bron: *J, Toksave*)

Alzette en de Sûre. Omdat Ettelbruck centraal ligt in het Groothertogdom Luxemburg in een landbouwgebied, zijn er nogal wat daarmee verband houdende instellingen, zoals een landbouwschool en de kantoren van Luxemburgse Zuivelfabrieken. Door de 'vriendelijke' omgeving is het vooral toeristisch van grote betekenis.



Waark



- Afstand langs route: 52.13 km



Afbeelding 24: Waark (Bron: *Cornischong op de Luxemburgstalige Wikipedia*)

De Waark is een rivier in Luxemburg die bij Ettelbruck uitmondt in de Alzette. De rivier heeft een lengte van 28 km en stroomt door Mertzig, Feulen en Welscheid.

Wegeigenschappen



Molberlay



- Afstand langs route: 15.8 km



Afbeelding 25: Molberlay

Molberlay is een heuvelrug met een redelijk smal pad dat totaal ongeschikt is voor mensen met hoogtevrees. Het biedt de wandelaar wel mooie uitzichten op de omgeving.



Côte de Bourscheid-Château



- Afstand langs route: 34.01 km



Afbeelding 26: Côte de Bourscheid-Château

De klim begint in het gehucht Bourscheid-Moulin. Via een vrij brede weg gaat de klim geleidelijk richting de bekende burcht. Nadat via een haarspeldbocht om dit kasteel heen is gereden volgt nog een lastig slot naar de kerk van Bourscheid.

Transport



Station Goebelsmühle



- Afstand langs route: 20.94 km



Afbeelding 27: Station Goebelsmühle (Bron: *Jwh*)

Station Goebelsmühle is een spoorwegstation in de plaats Goebelsmühle in de Luxemburgse gemeente Bourscheid.

Het station ligt aan lijn 1, Luxemburg - Troisvierges. Het wordt beheerd door de Luxemburgse vervoerder CFL.



Station Michelau



- Afstand langs route: 38.38 km



Afbeelding 28: Station Michelau (Bron: *Jwh*)

Station Michelau is een spoorwegstation in de plaats Michelau in de gemeente Bourscheid in Luxemburg. Het station ligt aan lijn 1, Luxemburg - Troisvierges. Het wordt beheerd door de Luxemburgse vervoerder CFL.



Station Ettelbruck



- Afstand langs route: 52.03 km



Afbeelding 29: Station Ettelbruck (Bron: Robby)

Station Ettelbruck is een spoorwegstation in de stad Ettelbruck in het midden van Luxemburg. Het station ligt aan lijn 1, Luxemburg - Troisvierges en lijn 1a, Ettelbruck - Diekirch. Het wordt beheerd door de Luxemburgse vervoerder CFL.

Het station heeft drie perronsporen. Van de drie perronsporen is er een voor vervoer in de richting van Troisvierges, een voor vervoer naar Diekirch en een voor vervoer naar de stad Luxemburg.

Meer praktische informatie



Toeristische Informatie



- Afstand langs route: 24.22 km



Afbeelding 30: Toeristische Informatie

Overblijfselen van het irrigatiesysteem van de hooivelden van Dirbach.

De irrigatie van de hooivelden in grote valleien zoals hier in de Sûre-vallei in Dirbach, verliep via stuwdammen. Deze werden vaak met hout gebouwd

en langs verstevigde oevers werd een deel van het water van de Sûre naar een netwerk van kanalen afgeleid. Zo werd het voedingsrijke water in de hooivelden verspreid.

Een stuwdam werd vaak opgetrokken op de plaats aan de binnenbocht waar de rivier zich verwijderd van de helling, m.a.w. waar de rivier zich losmaakt van de rotswand.

Hoewel dit systeem sinds lang in onbruik geraakte, zijn de sporen vandaag nog steeds zichtbaar: de kleine stenen brug over het oude irrigatiekanaal, de overblijfselen van het kanaal zelf, en een imposante stapelmuur die de hooiweiden beschermde tegen eventuele winterse overstromingen.

Dit irrigatiesysteem is intussen in onbruik geraakt.

Waarom men van deze vorm van irrigatie is afgestapt heeft verschillende redenen. Na de tweede wereldoorlog werd het rendement van akkers verhoogd door het gebruik van chemische meststoffen. Door de mechanisatie van de landbouw moest men de velden niet meer manueel maaien. Irrigatie werd overbodig en de grachten geraakten meer en meer dichtgeslibd.

Vind de route op RouteYou:

Bekijk op mobiel



&rrgbr