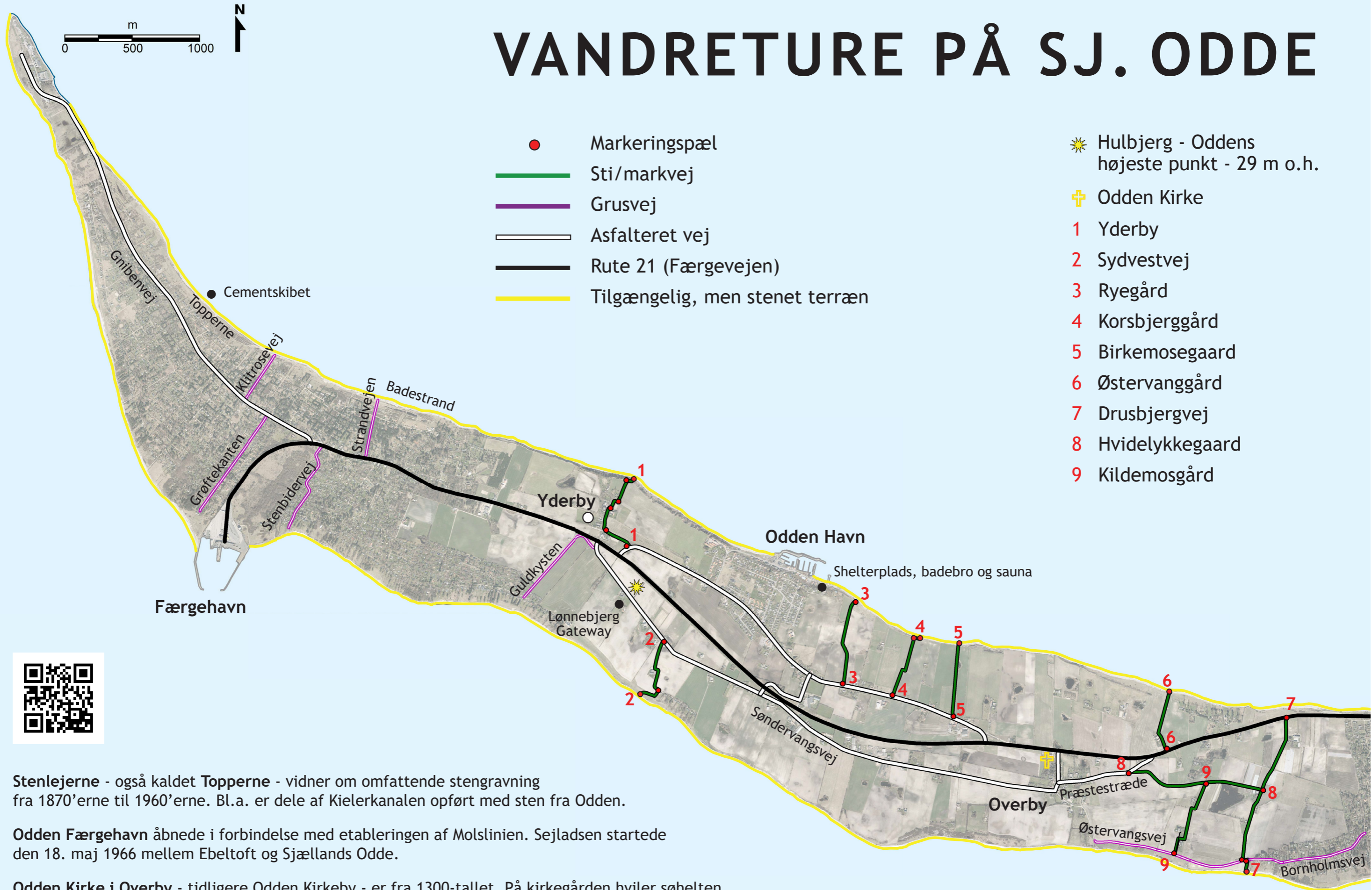


VANDRETURE PÅ SJ. ODDE

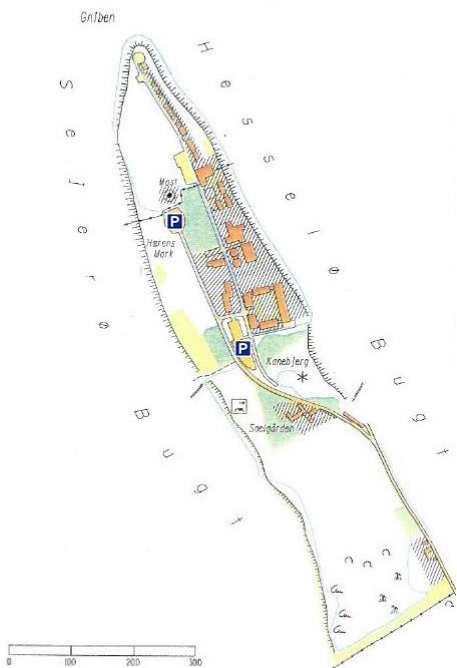


Stenlejerne - også kaldet **Topperne** - vidner om omfattende stengravning fra 1870'erne til 1960'erne. Bl.a. er dele af Kielerkanalen opført med sten fra Odde.

Odden Færgehavn åbnede i forbindelse med etableringen af Molslinien. Sejladsen startede den 18. maj 1966 mellem Ebeltoft og Sjællands Odde.

Odden Kirke i Overby - tidligere Odden Kirkeby - er fra 1300-tallet. På kirkegården hviler søhelten Peter Willemoes og de mange andre, som faldt i slaget ved Sj. Odde i 1808.

Gniben



Gniben blev under 2. verdenskrig befæstet af tyskerne som et led i overvågningen af sejladsen gennem Storebælt. Siden 1945 har området været skydeskole for Søværnet.

I 1953 blev Søværnets Artilleriskole indviet og er den dag i dag undervisningssted for Søværnets personel.

Det militære område er lukket i perioden 8.00-16.00 og ved militære aktiviteter. Skiltning på området *skal* respekteres.

Udenfor normal arbejdstid (16.00- 8.00, weekend og helligdage) er området delvis tilgængeligt. Se skiltningen ved parkeringspladsen for nærmere beskrivelse.

Området kan dog ikke anbefales til personer med gangbesvær.

Benyt chancen til at bestige **Kanebjerg** og se Odden fra en ny vinkel!

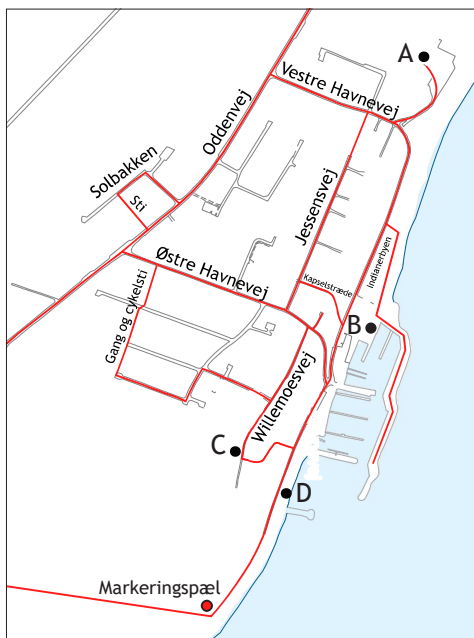
Området er omfattet af en drifts- og plejeplan, som kan ses på naturstyrelsen.dk/publikationer/2008/dec/soevaer-nets-taktik-og-vaabenscole-artillerikursus-sjaellands-odde/

Havnebyen

Odden Fiskerihavn opførtes 1907-09.

I 1921, 1922 og 1929 blev molen gennembrudt og delvis skyllet bort af stormflod, hvorefter det hver gang var nødvendigt med større renoveringer

- Odden Røgeri** med de karakteristiske tre skorstene mod havet er opført i 1943, og en cirkulær enetages villa med fladt tag til røgeriejeren blev opført i 1957. Både røgeri og bolig er tegnet af Arne Jacobsen.
- Odden Auktionshus** blev indviet i 2016, efter endt ombygning af den gamle fiskeauktion. Hallen fungerer som et multifunktionelt samlingssted for aktiviteter - til gavn for brugerne af havnen. Fiskeauktionen på Odden Havn blev etableret i 1967 og var aktiv til udgangen af 1998.
- Mindestenen** fortæller at 300 m uden for stenen er stedet hvor lineskibet Prins Christian Frederik sank i slaget mod Englænderne i 1808.
- Badeanlæg (Biggas Bro) og saunahus** (nogle hos havnefogeden). Shelterplads med mulighed for primitiv overnatning.



FOD PÅ ODDEN

Kort over større veje og mindre trampestier



Sjællands Odde, som strækker sig fra Lumsåsen i øst til Gniben i vest, er 20 km lang. Odden fortsætter som et undersøisk 8 km langt stenrev mod nordvest.

De højtbeliggende områder på Odden er morænedannelser fra den seneste istids gletchere. Disse moræne-øer blev senere sammenhængende gennem havaflejringer i forbindelse med den almindelige landhævning.

Denne folder er lavet for at give flere mennesker mulighed for at opleve det smukke Sj. Odde til fods. Der er mange muligheder for at gå ture langs stranden og ad vejene i sommerhusområderne, men det kan være svært at finde nogle af de stier og veje, der fører fodfolket på tværs af Odden fra Sejerøside til Kattegatside og tilbage igen. Dette kort er tænkt som en hjælpende hånd til at få fod på Odden

Stier, som er tilgængelige for alle, er markeret på kortet, og i naturen kan ruterne findes på de rødt markerede hegnspæle.

Trampestier vedligeholdes ved at vi går på dem.

Husk at når du færdes på de pæleafmærkede stier, færdes du på private lodsejeres grund.

En aktivgruppe arbejder løbende på at udvide stinettet gennem dialog med Oddens lodsejere. For mere information: www.oddenportalen.dk

Læs mere om reglerne for adgang til naturen på www.dn.dk/adgang