



De zandrug beleven:

van Lembeekse Bossen naar Bellebargiebos

1. Op de stuifzandrug

De Lembeekse Bossen liggen op de stuifzandrug van Oedelem tot Stekene. Je kan het je voorstellen als een soort langgerekte duin die ontstond tegen het einde van de laatste ijstijd, ongeveer 10.000 jaar geleden. Vandaar dat het hier niet snel modderig ligt. Hier en daar zal je ook het hoogteverschil merken, dat over de hele lengte van de stuifzandrug tussen de 2 en 4 meter bedraagt tegenover het omliggende landschap. In de Lembeekse Bossen staat vooral naaldhout dat in de 18de eeuw werd aangeplant. Na de Tweede Wereldoorlog kwam er een herbebossing. Momenteel gebeurt een omvorming naar loofhout, wat de biodiversiteit in het bos ten goede komt. De Lembeekse Bossen zijn grotendeels eigendom van de Vlaamse Waterweg en van privé-bosseigenaars. Ze worden beheerd samen met het Agentschap voor Natuur en Bos (ANB) en de Bosgroep Oost-Vlaanderen Noord vzw.



De Europese rode eekhoorn, vaste bewoner van de Meetjeslandse bossen (foto: Michel Eloot)

Het ontstaan van de hoofdweg door de Lembeekse Bossen, de Antwerpse Heirweg, dateert uit de Romeinse tijd. De weg werd aangelegd als verbinding tussen Brugge en Antwerpen, toen nog nederzettingen met een andere naam. Vondsten van silex in de buurt wijzen er trouwens op dat in deze regio 7.000 jaar geleden al (nomadische) bewoning moet geweest zijn.

2. Het Bellebargiebos

Het Bellebargiebos is als enige bos in het Meetjesland aangewezen als 'bosreservaat', waarmee bedoeld wordt dat het biologisch waardevol is en een speciaal beschermingsstatuut heeft in het kader van het bosdecreet.









De hoofdas door de Lembeekse Bossen ligt op de stuifzandrug en dateert uit de Romeinse tijd (foto: Ludo Goossens)



6,5 km



Bellebargiebos
(Kuadebossen)

-  Parking Lembeekse Bossen (Tragelstraat Lembeke) of beperkte mogelijkheden langs de openbare weg in Bellebargie (Waarschoot-Lievegem)
-  Camping Malpertuus (ingang naast de parking), Brasserie Barbos, Ledestraat 66, Lembeke (Kaprijke) (openingsuren: www.barboslembeke.be)
-  Met offroad rolstoel (zie p.16); verharde en onverharde wegen
-  Volgt grotendeels wandelknooppunten; volg het plannetje of download de gps-tracks op www.npmeetjesland.be/fietsenwandel
-  Haalbaar mits stevige buggy
-  Aan de leiband (Waarom? Lees p.3)

Dat is ook niet verwonderlijk: dit vochtige, zure eikenbos werd nooit ontgonnen tot landbouwgrond. Het Bellebargiebos is vochtiger dan de Lembeekse Bossen, omdat het lager ligt en vlak aan de Burggravenstroom gelegen is. Het dood hout dat men er met opzet laat liggen, is het leefgebied voor zowel paddenstoelen als insecten, zoogdieren en vogels. Wie goed in de bomen speelt, zal regelmatig een eekhoorn of goudhaantje tegenkomen en 's nachts is de bosuil hier actief.

3. De belle

Vlak voor je hier de Burggravenstroom oversteekt, zie je aan je rechterkant één van de mooiste eiken uit het bos. Als bomen konden praten...

De Burggravenstroom werd eind de 15de eeuw gegraven en diende onder meer om hout uit de bossen naar Gent te vervoeren. De aankomst van de platte schuiten (bargieën), die beer meebrachten vanuit Gent, werd met belgerinkel aangekondigd via een bel ter hoogte van het bos. Kortom: Bellebargie – heb je hem? Nu dient de Burggravenstroom om oppervlaktewater op te vangen richting het spaarbekken van Kluizen. De waterstand wordt

momenteel echter vrij laag gehouden omwille van de landbouwpercelen in de buurt, wat dan weer ten koste gaat van de grondwaterstand in het Bellebargiebos en op termijn kan leiden tot verdroging.

Het gebied wordt ook wel eens 'Kuadebossen' of 'Bakkersbossen' genoemd, duidend op de zeer dichte begroeiing ten gevolge van het hakhoutbeheer. Het hout werd gebruikt in bakkersovens.