



# De troeven van Het Leen voor rolstoelgebruikers



De verharde wegen bieden heel wat mogelijkheden voor rolstoelgebruikers (foto: Kris Boete)

Als voormalig militair domein zijn veel paden in dit natuurgebied verhard. Dat is handig als je met een rolstoel wil genieten van de natuur. Bovendien beschikt Provinciaal Domein Het Leen over een rolstoeltoegankelijk toilet (in de cafetaria). Omdat je in Het Leen vrij intuïtief korte of lange routes kan verkennen op de verharde en onverharde wegen die parallel van elkaar lopen, focust deze route eerder op de omgeving rond Het Leen. De route werd uitgestippeld door Camino vzw.

## 1. Van ondoordringbaar bos tot provinciaal domein

In de dertiende eeuw schonk Graaf Gwijde van Dampierre een deel van dit gebied als leengoed aan iemand. Via via werd het eigendom van de familie van Spiere. Tot in de 18de eeuw werd over het gebied gesproken als 'Het Leen-Spiersbos'. Een groot deel van het gebied was eeuwenlang een ondoordringbaar moerasbos.

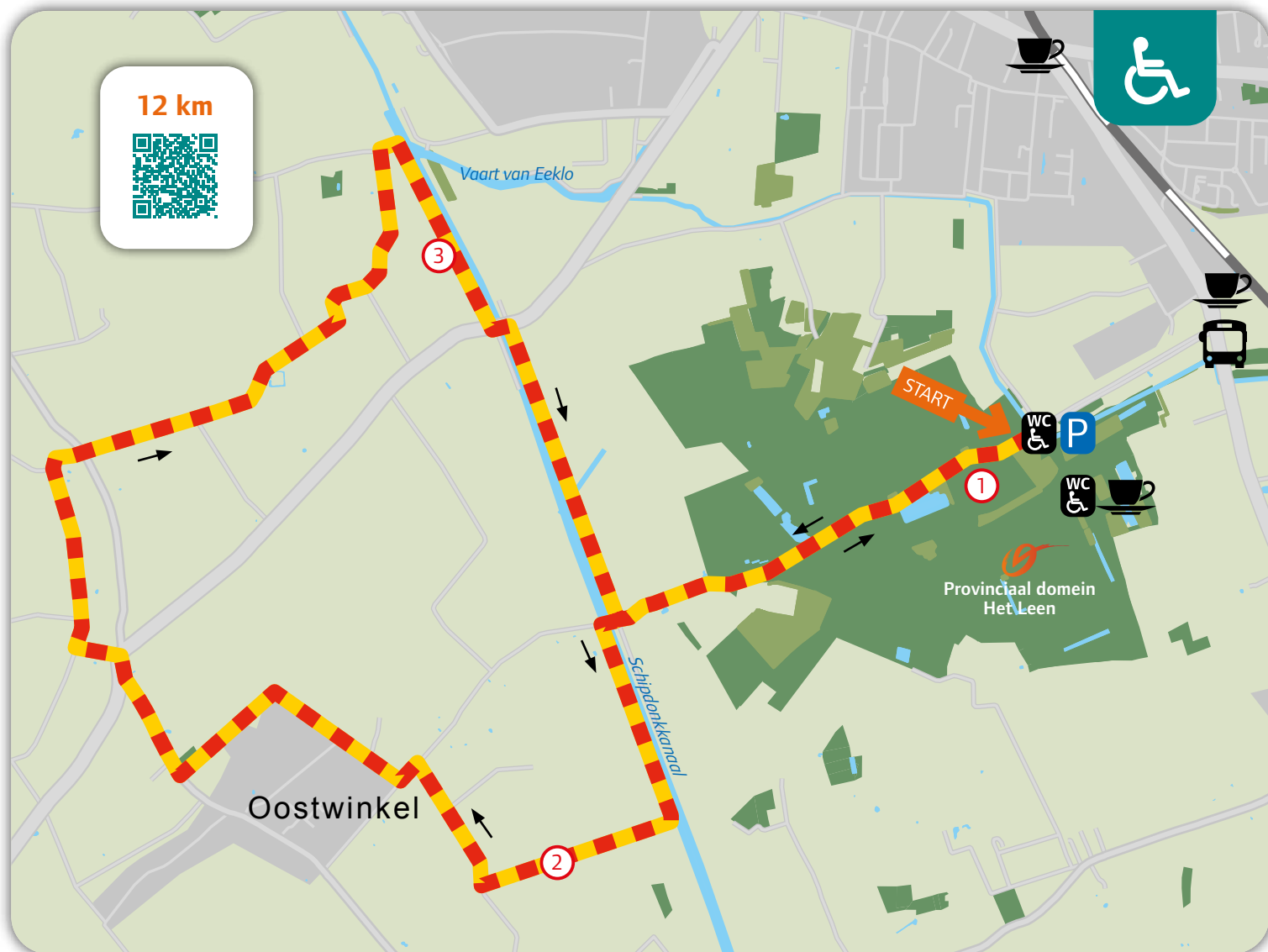
In 1938 werd Het Leen een militair munitiedepot. De betonbanen, de strakke gebouwen en de rechthoekige vijvers in het domein getuigen nu nog steeds van dit gewapende verleden. In 1972 bood het Ministerie van Defensie het gebied te koop aan. Er broeiden wilde plannen over het gebied, zoals een vakantiepark. Er ontstond hevig protest van de Meetjeslandse milieugroeperingen, die de grote ecologische waarde van het gebied inzagen en het gebied wilden beschermen.

Uiteindelijk kocht het Oost-Vlaamse provinciebestuur het gebied aan, in 1973 werden de eerste bezoekers ontvangen.

In Het Leen werden tot nu toe zo'n 4.500 verschillende soorten organismen geïnventariseerd. De biodiversiteit en natuurwaarden van het gebied zijn dus bijzonder hoog. En de restanten uit de Tweede Wereldoorlog zijn niet alleen historisch waardevol: in de bunkers overwinteren vleermuizen en andere dieren.









De buizerd is één van de vele broedvogels in Het Leen (foto: Michel Eloot)



## 2. Open landschap

Het Leen ligt eigenlijk voor een groot deel in de gemeente Lievegem (deelgemeenten Zomergem en Waarschoot). Het landschap is hier verrassend open. Bomenrijen en houtkanten waren ooit bepalend in dit landschap. Hier en daar zal je nog een houtkant of een knotwilg tegenkomen, maar ze zijn helaas schaars. Ze zijn nochtans noodzakelijk voor diersoorten zoals de steenuil. Onze kleinste uil zoekt namelijk regenwormen en ander lekkers op de weides en graslanden, maar heeft oude bomen nodig om in te broeden en schuilen. Ook andere dieren gebruiken deze houtkanten als schuil- en broedplaats.

-  Parking Provinciaal Domein Het Leen, Gentssteenweg 80, Eeklo
-  Toiletten van Het Leen en cafetaria
-  Met gewone of offroad rolstoel (zie p.16); verharde wegen
-  Volgt grotendeels wandelknooppunten; volg het plannetje of download de gps-tracks op [www.npmeetjesland.be/fietsenwandel](http://www.npmeetjesland.be/fietsenwandel)
-  Gemakkelijk haalbaar
-  Aan de leiband (Waarom? Lees p.3)



## 3. Langs het Schipdonkkanaal

Dit kanaal is genoemd naar een verdwenen gehuchtje in de buurt. De officiële naam van dit kanaal is 'Afleidingskanaal van de Leie'. Het werd in het midden van de 19de eeuw gegraven van Deinze naar Zeebrugge, met als bedoeling om het vuile Leiewater niet langer door Gent te sturen maar versneld af te voeren naar zee.

In de vorige eeuw werden de 'Stinker' (het Schipdonkkanaal) en de 'Blinker' (het Leopoldkanaal) in de volksmond in één adem genoemd. Beide kanalen lopen vanaf Maldegem (achter ons) tot aan de zee naast elkaar. De vlasindustrie zorgde voor een kwalijke geur in de Stinker, terwijl in de Blinker proper water stroomde. Intussen stinkt het Schipdonkkanaal al lang niet meer. Langs het Schipdonkkanaal staan hier en daar mooie rietkragen, waar je in lente en zomer het gezang van de kleine karekiet kan horen.