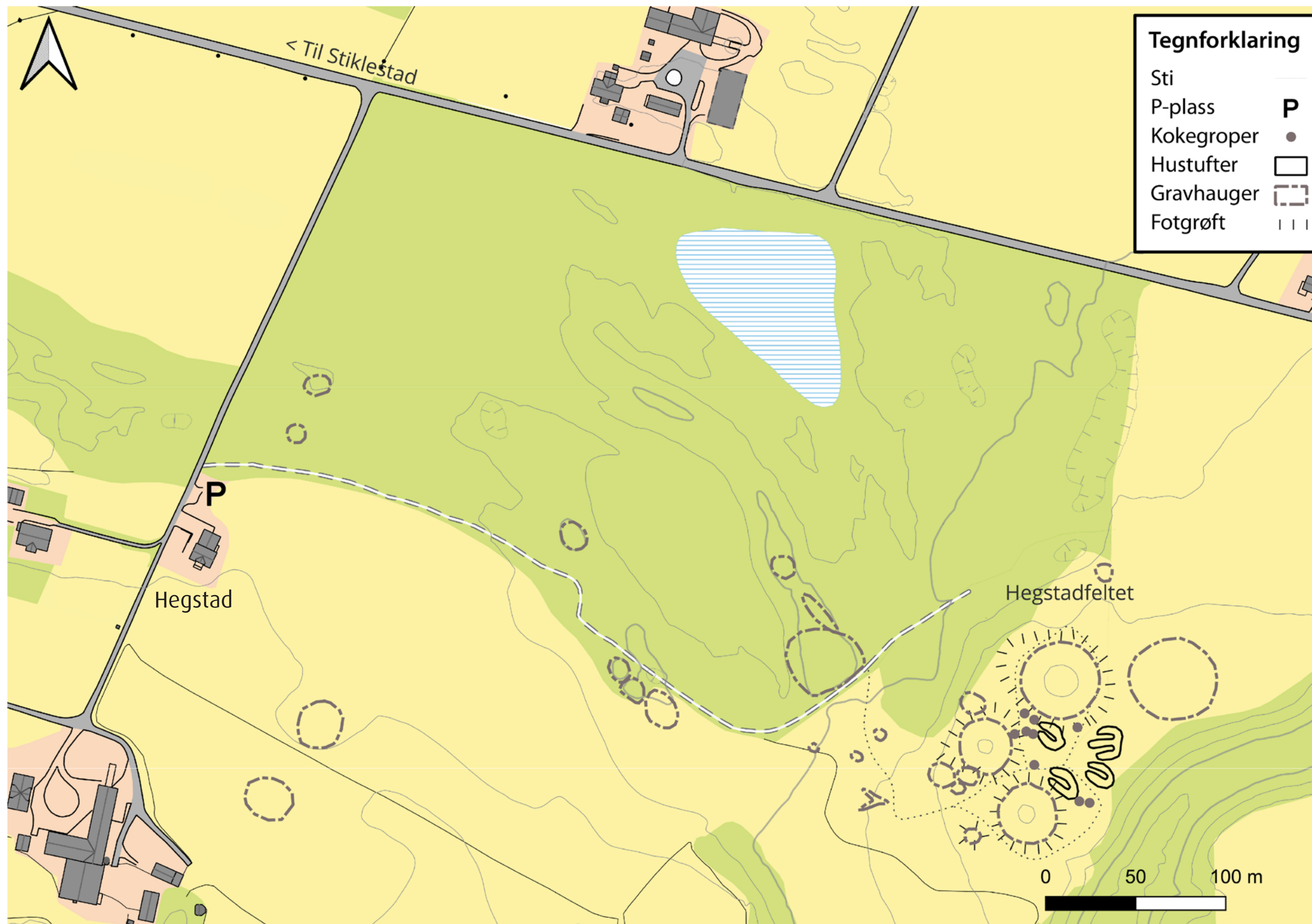




Velkommen til Hegstadmarka



Hegstadfeltet ligger på et lite høydedrag like øst for Stiklestad. Fra gravfeltet har vi god utsikt over nedre delen av Verdalen. På Hegstad og i området rundt Stiklestad ligger et stort antall larhauger over 20 meter i diameter - storhauger. Kanskje er dette den største konsentrasjonen av slike storhauger i landet.

Gravfeltet på Hegstad inneholder 13 gravhauger, 4-5 tufter, et 20 talls kokegroper og noen hulveger. Gravhaugene varierer i størrelse mellom 46 meter og 6 meter. De store monumentale gravhaugene er det fem av. Tuftene er det fire eller fem av, se detaljkartet. Tuftene er datert til 900-1000 tallet e.kr og inngår i et ringformet tun. Slike ringtun finnes flere steder i Norge. Anleggene i Trøndelag er alle fra yngre jernalders siste del, 900-1000 tallet. De er tolket som uttrykk for en tidlig tingorganisering og rettslig behandling av konflikter. De kan også ha vært kaserner; f.eks som samlingssteder før vikingtokt til Kontinentet og England.

Hegstadfeltet med sine monumentale gravhauger og ringtun forteller en viktig historie om tiden før slaget på Stiklestad. Feltet ble første gang tilrettelagt for publikum på 1990 tallet, i Kulturlandskapsprosjektet

Verdal. Siden er skogen hugget ned og området beites nå med støtte fra regionalt miljøprogram i landbruket.

Praktisk informasjon

Du er velkommen til å besøke området til fots.

Bil og sykkel kan parkeres på P-plassen rett ved dette skiltet.

Toalett kan benyttes på Stiklestad Nasjonale Kultursenter.

Hjelp oss med å ta vare på området gjennom å:

- La være å gjøre opp ild eller grille.
- La være å ri med hester gjennom området.
- Ta hensyn til at det kan være beitedyr i området.
- Holde hunder i bånd, hele året (båndtvang).

Hegstad burialfield is located on a small hillside just east of Stiklestad. From the burial-field, we have a good view of the lower part of Verdalen. Hegstad and the surrounding area of Stiklestad are home to a large number of mounds over 20 meters in diameter - large mounds. This may be the largest concentration of such large mounds in the country.

The burial field at Hegstad contains 13 burial mounds, 4-5 house foundations, around 20 cooking pits, and some hollow roads. The burial mounds vary in size, ranging from 46

meters to 6 meters. There are five of the monumental burial mounds larger than 20m. There are four or five house foundations, as shown on the detailed map. The house foundations are dated to 900-1000 AD and are part of a circular shaped enclosure - a court site. Such court sites are found in several places in Norway. The sites in Trøndelag are all dated to the late Iron Age, around 900-1000 AD. They are interpreted as expressions of early assembly organisation and judicial treatment of conflicts. They may have also served as barracks, for example, as gathering places before Viking expeditions to the Continent and England.

Hegstad Field, with its monumental burial mounds and ring enclosures, tells an important story about the period before the Battle of Stiklestad. The area was first made accessible to the public in the 1990s as part of Kulturlandskapsprosjektet (the Verdal Cultural Landscape Project). Hallem was also made accessible at that time. Since then, the forest has been cleared, and the area is now used for grazing with support from the regional environmental program in agriculture. Signage by Verdal Kommune (Municipality) and Trøndelag Fylkeskommune (County Municipality).

Practical Information

You are welcome to visit the area on foot.

Cars and bicycles can be parked at the parking lot right next to this sign.

Toilets are available at Stiklestad Nasjonale Kultursenter (National Cultural Center).

Please help us take care of the area by:

- Refraining from making fires or grilling.
- Avoiding riding horses through the area.
- Being aware that there may be grazing animals in the area.
- Keeping dogs on a leash, all year round (leash law).

Allemansretten/ skikk og bruk

- Du kan ferdes fritt i utmark til fots
- Fri ferdsel skal ikke være til skade eller ulempe for andre, eller for plante- og dyreliv.
- Vis hensyn til utmarksneringene.
- Forstyr ikke dyr og fugler.
- Alt villt er fredet med unntak av lovlig jakt.
- Lukk igjen grind etter deg.


Public access to the countryside/customs

- You have the right to roam freely through common land
- Show consideration for wilderness industries.
- Show consideration for other users of uncultivated land.
- Always close all gates behind you.
- Do not disturb animals and birds.
- All game is protected except for legal hunting.

**Ved ulykker ring 112 eller 113
In case of accidents, call 112 or 113**



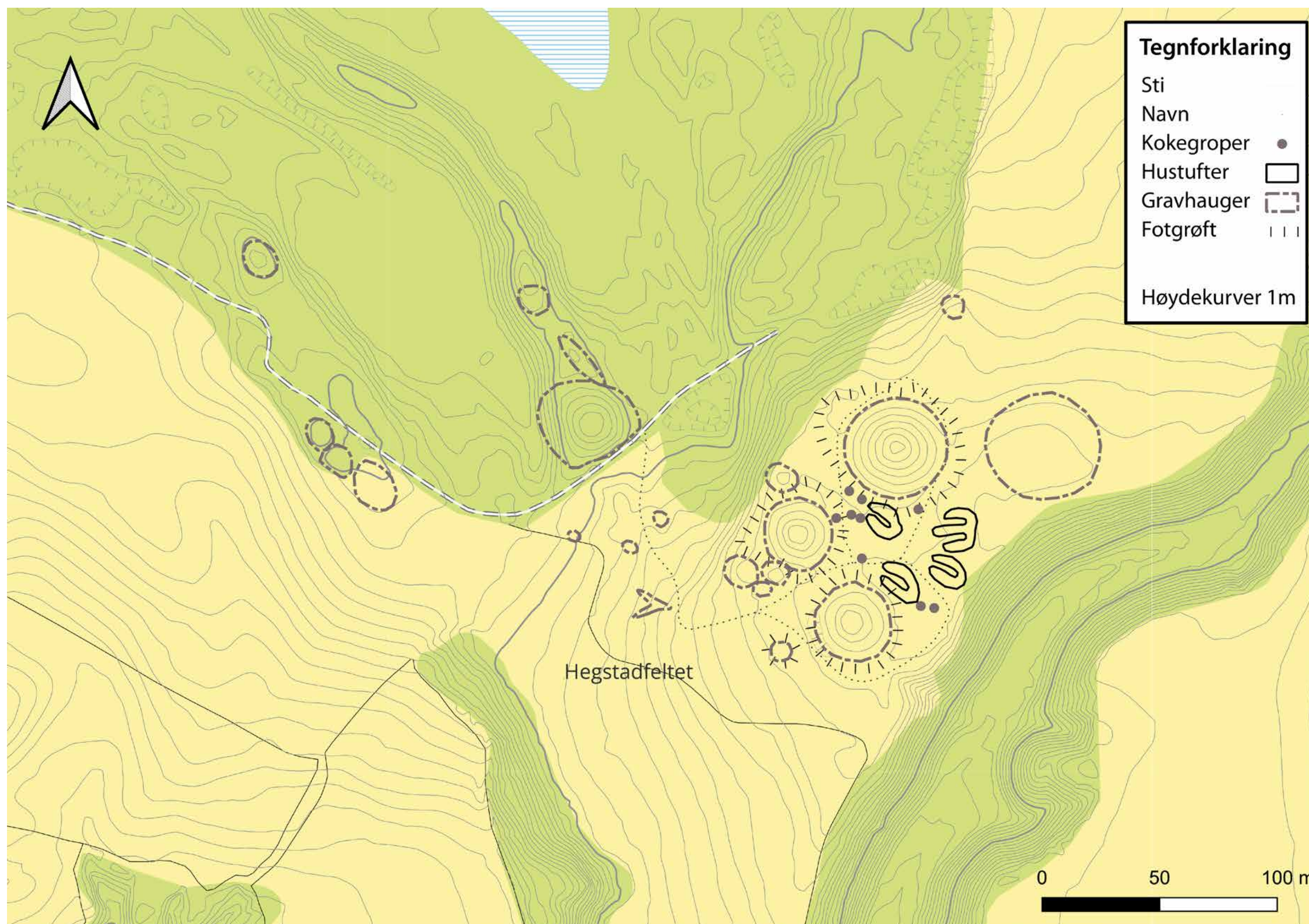
Verdal kommune



Trøndelag fylkeskommune



Gravfelt



Retten foran deg ligger et lite gravfelt. Feltet ligger langs kanten av dyrkamarka og består av 2 sikre og en usikker gravhaug. De er fra 14 til 19 meter i diameter. Dette er over gjennomsnittet for gravhauger. For hele landet ligger snittet på 12 meter.

Gravhaugene er bygget en gang i jernalderen. Hvilket vil si en gang mellom 500 før Kristus og 1000 etter Kristus. De er bygget som markeringer av en eller flere graver. De døde kunne enten bli brent eller de kunne gravlegges uten brenning. Ble den døde brent kunne det skje på stedet, eller et annet sted.

Det var ikke uvanlig at den døde fikk med seg gravgaver. I eldre jernalder (500 før Kristus til 500 etter Kristus) ble det ofte lagt ned smykker, kar av keramikk og kleber. Sjeldnere ble våpen og lagt ned sammen med den døde. I yngre jernalder (500 etter Kristus til 1000 etter Kristus) ble smykker og redskaper ofte lagt med som gravgaver til kvinner. Menn fikk oftere våpen; som sverd, øks, spyd og skjoldbule.

Right in front of you is a small burial field. The field is located along the edge of the cultivated land and consists of 2 confirmed and 1 unconfirmed burial mound. They range from 14 to 19 meters in diameter. This is above average for burial mounds. The national average is 12 meters.

The burial mounds were constructed sometime during the Iron Age. This means sometime between 500 BC and 1000 AD. They were built as markers for one or more graves. The deceased could either be cremated or buried without cremation. If the deceased was cremated, it could take place on-site or at another location.

It was not uncommon for the deceased to be accompanied by grave goods. In the early Iron Age (500 BC to 500 AD), jewellery, pottery vessels, and clay were often placed in the graves. Weapons were less commonly included. In the later Iron Age (500 AD to 1000 AD), jewellery and tools were often placed as grave goods for women. Men more frequently received weapons such as swords, axes, spears, and shield bosses.

• Allmannsretten/ skikk og bruk
• Du kan ferdes fritt i utmark til fots
• Fri ferdsel skal ikke være til skade eller ulempe for andre, eller for plante- og dyreliv.
• Vis hensyn til utmarksnæringene.
• Forstyr ikke dyr og fugler.
• Alt vill er fredet med unntak av lovlig jakt.
• Lukk igjen grinda etter deg.

• Public access to the countryside/customs
• You have the right to roam freely through common land
• Show consideration for wilderness industries.
• Show consideration for other users of uncultivated land.
• Always close all gates behind you.
• Do not disturb animals and birds.
• All game is protected except for legal hunting.

Ved ulykker ring 112 eller 113
In case of accidents, call 112 or 113

Hegstadmarka



Hegstadfeltet ligger på et lite høydedrag like øst for Stiklestad. Fra gravfeltet har vi god utsikt over nedre delen av Verdalen. I området rundt Stiklestad ligger et stort antall store gravhauger over 20 meter i diameter. Kanskje den største konsentrasjonen av slike storhauger i landet.

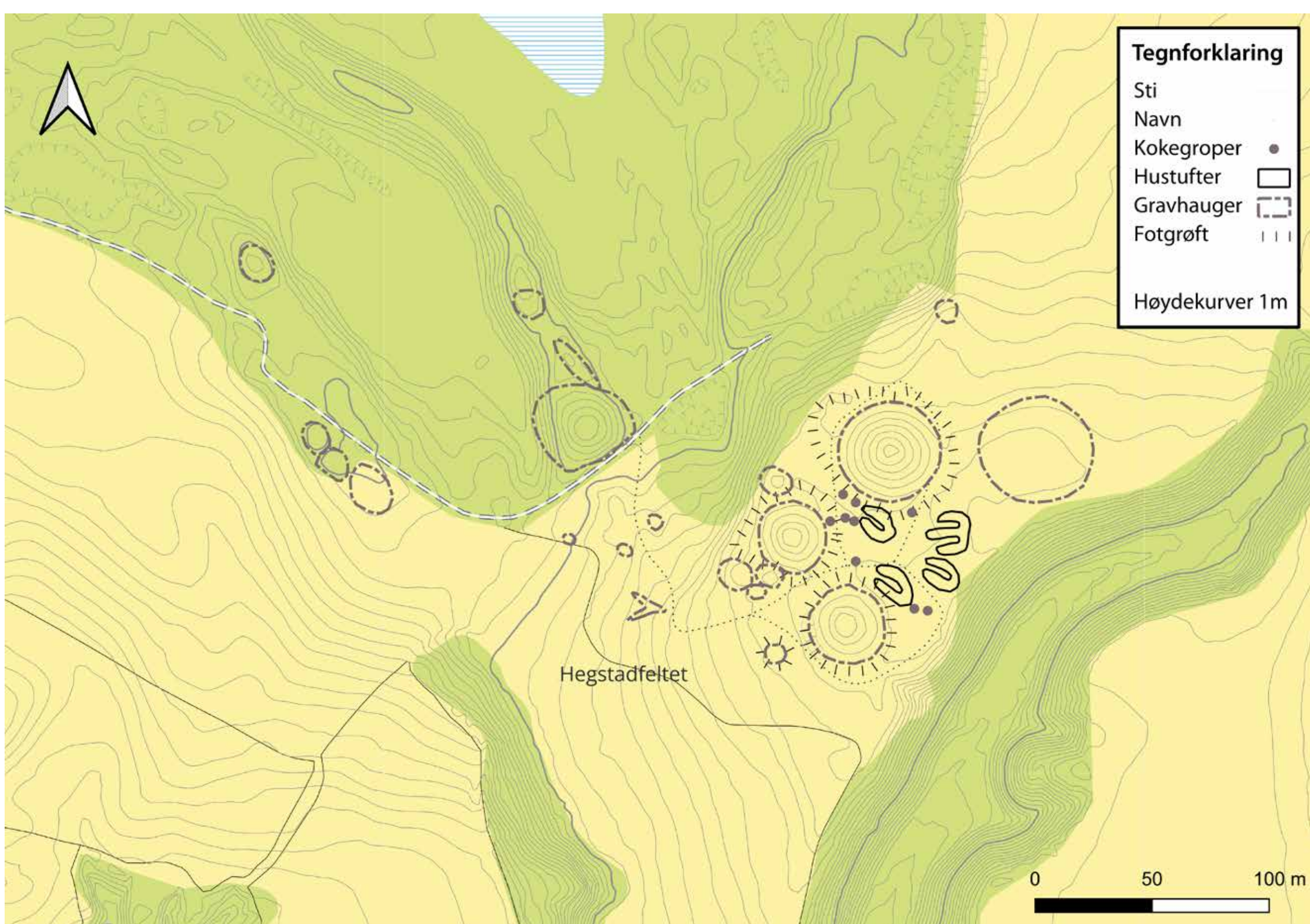
Gravfeltet på Hegstad inneholder 13 gravhauger, 4-5 tufter, et 20 talls kokegroper og noen hulveger. Gravhaugene varierer i størrelse mellom 46 meter og 6 meter. De store monumentale gravhaugene er det fem av. Fire av disse ligger oppe på toppen av gravfeltet, mens en utnytter en rygg med topp litt mot Nord Vest i feltet. En gravhaug på 46 meter er meget stort. Disse haugene er antakelig alle fra yngre jernalder, 600 e.kr til 900 e.kr. To av de andre gravhaugene

skiller seg ut. En er en langhaug som ligger i Nord Vest, bak den lavest liggende av storhaugene. Langhauger er båtformede hauger, men inneholder sjeldent båt. Ofte er de kvinnegraver fra ca 300 e.kr til 950 e.kr. Den siste haugen er en stjerneformet haug lengst Vest i gravfeltet, ved veien inn til feltets hoveddel.

Tuftene er det fire eller fem av, se kartet. En tuft er vanskelig å gjenfinne. Tuftene er datert til 900-1000 tallet e.kr og inngår i et ringformet tun. Slike ringtun finnes flere steder i Norge. Fra Rogaland i Sør til Lofoten i Nord. Anleggene i Trøndelag (Værem, Skeifeltet og Hegstad) er alle fra yngre jernalders siste del; 900-1000 tallet. De er tolket som uttrykk for en tidlig tingorganisering og rettslig behandling av konflikter. De kan også ha

vært kaserner; f.eks som samlingssteder før vikingtokt til Kontinentet og England. Sammen med tuftene finner vi kokegroperne. Disse er synlige og er antakelig brukt flere ganger. Dateringen av slike kokegroper er normalt yngre jernalder i Trøndelag. Gjennom feltet går også en tydelig hulvei og sti. Slike veier dannes når mennesker og dyr følger naturlige ruter gjennom terrenget. Hulveier synes som stier med et u-formet tverrsnitt.

Hegstadfeltet med sine monumentale gravhauger og ringtun forteller en viktig historie om tiden før slaget på Stiklestad



The Hegstad burialfield is located on a small hillside just east of Stiklestad. From the burial field, we have a good view of the lower part of Verdalen. In the area around Stiklestad, there is a large number of large burial mounds over 20 meters in diameter. This may be the highest concentration of such large mounds in the country.

The burial field at Hegstad contains 13 burial mounds, 4-5 house foundations, around 20 cooking pits, and some hollow roads. The burial mounds vary in size, ranging from 46 meters to 6 meters. There are five large monumental burial mounds. Four of these are located on top of the burial field, while one utilises a ridge with a slight slope towards the northwest in the field. A 46-meter mound is very large. These mounds are probably all from the late Iron Age, from 600 AD to 900 AD. Two of the other burial mounds stand out. One is a long mound located in the northwest, behind the lowest of the large

mounds. Long mounds are boat-shaped mounds but rarely contain boats. They are often female graves from around 300 AD to 950 AD. The last mound is a star-shaped mound furthest west in the burial field, by the road leading to the main part of the field.

There are four or five house foundations, as shown on the map. It is difficult to relocate a house foundation. The house foundations are dated to 900-1000 AD and are part of a ring-shaped enclosure. Such ring enclosures are found in several places in Norway. From Rogaland in the south to Lofoten in the north. The facilities in Trøndelag (Værem, Skeifeltet, and Hegstad) all date from the late Iron Age, from the 900-1000 AD. They are interpreted as expressions of early assembly organization and judicial treatment of conflicts. They may have also served as barracks, for example, as gathering places before Viking expeditions to the Continent and England. Along with the house foundations, we find the cooking

pits. These are visible and were likely used multiple times. The dating of such cooking pits is normally from the late Iron Age in Trøndelag.

Running through the field is also a clearly marked hollow road and path. Such roads are formed when humans and animals follow natural routes through the terrain. Hollow roads appear as paths with a U-shaped cross-section.

Hegstad Field, with its monumental burial mounds and ring enclosures, tells an important story about the time before the Battle of Stiklestad.

Allemannsretten/ skikk og bruk

- Du kan ferdes fritt i utmark til fots
- Fri ferdsel skal ikke være til skade eller ulempe for andre, eller for plante- og dyreliv.
- Vis hensyn til utmarksneringene.
- Forstyr ikke dyr og fugler.
- Alt villt er fredet med unntak av lovlig jakt.
- Lukk igjen grindå etter deg.


Public access to the countryside/customs

- You have the right to roam freely through common land
- Show consideration for wilderness industries.
- Show consideration for other users of uncultivated land.
- Always close all gates behind you.
- Do not disturb animals and birds.
- All game is protected except for legal hunting.

**Ved ulykker
ring 112 eller 113
In case of accidents,
call 112 or 113**



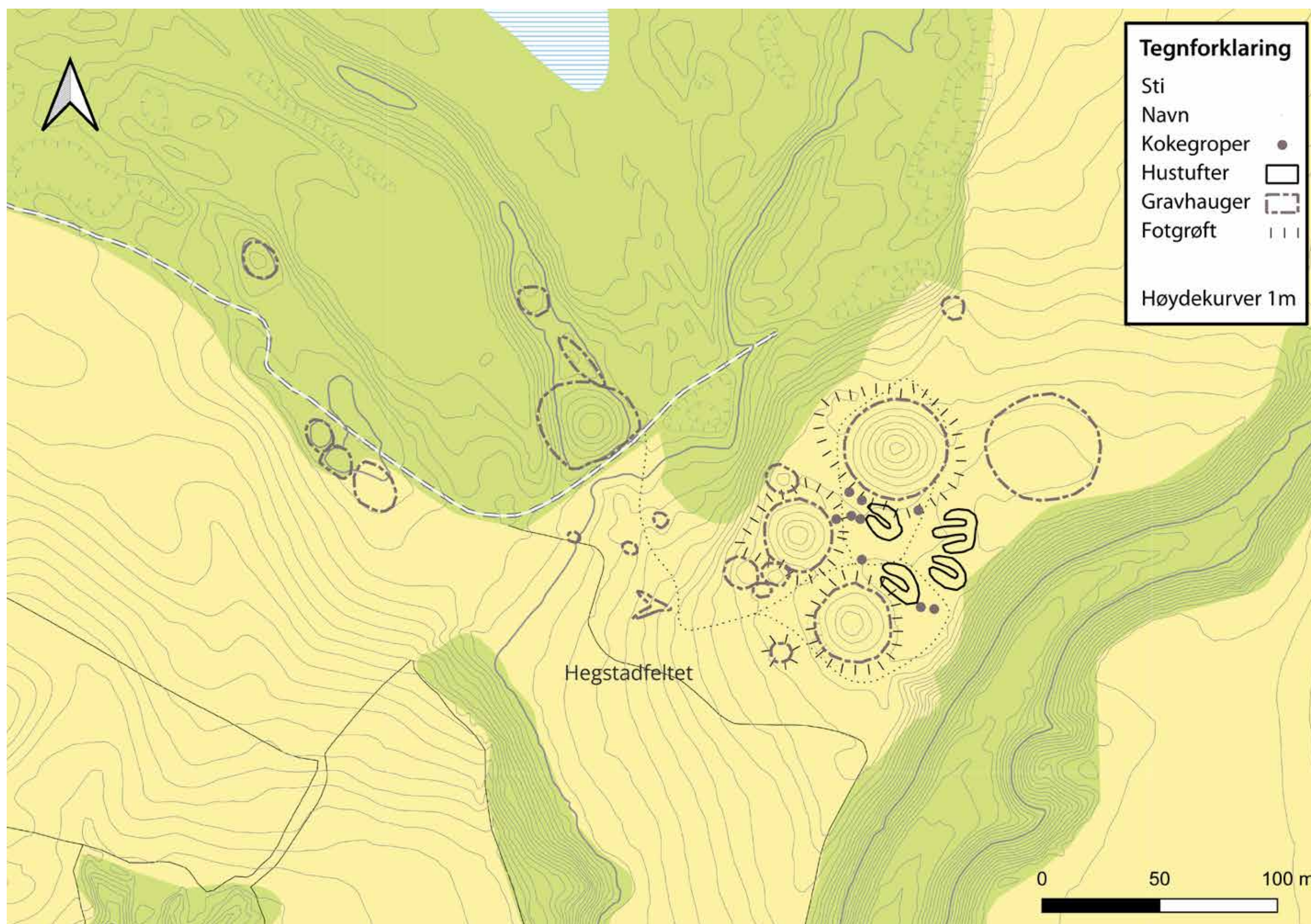
**Verdal
kommune**



**Trøndelag
fylkeskommune**



Gravhauger



Vi står nå midt i det øvre feltet av gravhauger i Hegstad. Her finnes 4 storhauger over 30 meter i diameter, og flere mindre hauger sammen med hustuffer og kokegroper.

Gravhauger er gravmonumenter bygget i jord og stein. De finnes i størrelse fra 1 meter til 96 meter i diameter i Norge. Haugene har også flere utforminger. De fleste er runde, og en del av disse har en markert toppet profil. De kan være nesten pyramideformet. Men noen gravhauger er avlange og lange, mens noen riktig få er enten stjerneformet, trekantet eller rektangulære. I mange tilfeller er det også laget en grøft rundt haugen. Slike grøfter kalles fotgrøfter.

Den største synlige gravhaugen er 46 m i diameter. Det er svært stort. Haugen er helt sirkulær. Det kan man ha oppnådd ved at man markerte omrisset av haugen med hjelp av et spyd eller stokk festet til et tau som igjen var festet til en stokk satt ned der midten av haugen skulle være.

We are now standing in the middle of the upper section of burial mounds in Hegstad. Here, there are 4 large mounds over 30 meters in diameter, along with several smaller mounds, house foundations, and cooking pits.

Burial mounds are grave monuments built with earth and stones. They range in size from 1 meter to 96 meters in diameter in Norway. The mounds come in various shapes. Most are round, and some have a distinct peaked profile. Some have a sort of pyramid-shape. But some burial mounds are elongated and long, while a very few are either star-shaped, triangular, or rectangular. In many cases, a ditch has also been constructed around the mound. Such ditches are called foot trenches.

The largest visible burial mound has a diameter of 46 meters. That is very large. The mound is perfectly circular. This may have been achieved by marking the outline of the mound with the help of a spear or stick attached to a rope, which was then fastened to a stake placed in the centre of the mound.

De lange haugene kan være ovale eller nesten båtformede. Ofte er de kvinnegraver fra 300 e.kr til 900 e.kr. De stjerneformede er svært spesielle. De knyttes til Yggdrasil - livstreet - i norrøn mytologi. Det er i dag kjent ca 130 slike i Norge. Flertallet finnes i Trøndelag; de fleste konsentrert til Verdal og Sparbu. Spesielt mange finnes på gravfeltet på Vinne, Stiklestad (Prestegårdjordet) og Skeifeltet i Sparbu. De er vanskelig å datere, og kan være fra før 300 f.kr til 900 tallet e.kr. I Hegstadmarka er det en slik stjerneformet eller trekantet gravhaug.

Gravene i haugene kan være branngraver der liket er brent på bål, eller liket kan være lagt ned ubrent. Den døde fikk ofte med ulike gjenstander som gravgaver. Noen ganger ble gravgavene brent på bålet sammen med liket. Når liket ble lagt ned ubrent ble gravgavene normalt lagt sammen med den døde. I noen tilfeller ble gravene skåret ned i bakken, eller det kunne bygges gravkamre i stein. Ingen av gravhaugene i Hegstadfeltet er utgravd.

The long mounds can be oval or almost boat-shaped. Often, they are female graves from 300 AD to 900 AD. The star-shaped ones are very special. They are associated with Yggdrasil - the Tree of Life - in Norse mythology. Today, about 130 such mounds are known in Norway. The majority are found in Trøndelag, with most concentrated in Verdal and Sparbu. A significant number are located in the burial fields at Vinne, Stiklestad (Prestegårdjordet), and Skeifeltet in Sparbu. They are difficult to date, and could range from before 300 BC to the 9th century AD. In Hegstadmarka, there is a burial mound of such star-shaped or triangular form.

The graves in the mounds can be cremation graves, where the body is burned on a pyre, or the body can be buried unburned. The deceased was often accompanied various objects as grave goods. Sometimes, the grave goods were burned on the pyre along with the body. When an unburned body was buried, the grave goods were normally placed with the deceased. In some cases, the graves were cut into the ground, or burial chambers were constructed with stones. None of the burial mounds in the Hegstad field have been excavated.

Allemannsretten/ skikk og bruk

- Du kan ferdes fritt i utmark til fots
- Fri ferdsel skal ikke være til skade eller ulempe for andre, eller for plante- og dyreliv.
- Vis hensyn til utmarksnæringene.
- Forstyr ikke dyr og fugler.
- Alt vill er fredet med unntak av lovlig jakt.
- Lukk igjen grinda etter deg.


Public access to the countryside/customs

- You have the right to roam freely through common land
- Show consideration for wilderness industries.
- Show consideration for other users of uncultivated land.
- Always close all gates behind you.
- Do not disturb animals and birds.
- All game is protected except for legal hunting.

**Ved ulykker
ring 112 eller 113
In case of accidents,
call 112 or 113**




**Verdal
kommune**



**Trøndelag
fylkeskommune**



Ringtun



🇳🇴 Inne i gravfeltet ligger det 4 eller 5 hustuffer. Ikke alle er like sikre og godt synlige. 3 er sikre, 2 er usikre. Tuftene synes å ligge i en tilnærmet ringform midt i gravfeltet. Disse tuftene inngår i et ringformet tun-anlegg tror vi. Datering er til 900-1000 tallet.

Ringtun består av et antall hus med jordvegger og takbærende stolper. Husene skal normalt stå i en ring rundt et tun – eller åpen plass. Her kan det synes som de ikke gjør det, kanskje fordi de er bygget etter gravhaugene og måtte tilpasse seg disse. Det ser ut som de fleste har utgang vendt mot Vest. Det har heller ikke vært mye plass i midten av anlegget. Rundt husene finner vi flere groper etter kokegroper.

🇬🇧 *Inside the burial site, there are 4 or 5 house foundations. Not all of them are equally secure and clearly visible. 3 are certain, while 2 are uncertain. The foundations appear to be arranged in an approximate ring shape in the middle of the burial site. We believe these foundations are part of a ring enclosure. They are dated to the 900-1000s.*

A ring enclosure consists of a number of houses with earth walls and roof-supporting posts. Normally, the houses would be arranged in a ring around a central courtyard or open space. Here, it seems they may not be arranged like this; perhaps because they were built after the burial mounds and had to adapt to them. The entrance appears to face west. There also does not seem to have been much space in the centre of the structure. Several cooking pits are found around the houses.

Ringtunene finnes i Trøndelag på Hegstad, Skei i Sparbu og Værem i Grong. Det er vanlig å koble antallet tufter til antallet skipreider i fylket. Hegstad ligger i Værdølafylket, med fem skipreider/tinglag. Men det kan ha vært bare 4 skipreider opprinnelig. Tunanleggene kan ha fungert som tidlige samlingssteder for tingforsamlinger for fylkene. Tinginstitusjonen synes gammel i Trøndelag, kanskje går den og fylkesinndelingen tilbake til 800 tallet e.kr. Ringtunene kan samtidig og ha fylt en funksjon som militære kaserner. F.eks kan de ha blitt benyttet for samling og trening før avreise på vikingtokt.

Ring enclosures can be found in Trøndelag at Hegstad, Skei in Sparbu, and Værem in Grong. It is common to associate the number of house foundations with the number of local jurisdictions (skipreider) in the county. Hegstad is located in Værdølafylket, with 5 skipreider or tinglag (local jurisdictions/assembly districts). However, it is possible that there were originally only 4 skipreider. These ring enclosures may have served as early gathering places for assemblies (ting) of the local jurisdictions. The ting institution appears to be ancient in Trøndelag, and its origin and county divisions may date back to the 800s AD. Simultaneously, the ring enclosures may have also served as military barracks. For example, they may have been used for assembly and training before embarking on Viking expeditions.

🇳🇴 Allemannsretten/ skikk og bruk

- Du kan ferdes fritt i utmark til fots
- Fri ferdsel skal ikke være til skade eller ulempe for andre, eller for plante- og dyreliv.
- Vis hensyn til utmarksnæringene.
- Forstyr ikke dyr og fugler.
- Alt vill er fredet med unntak av lovlig jakt.
- Lukk igjen grinda etter deg.

🇬🇧 Public access to the countryside/customs

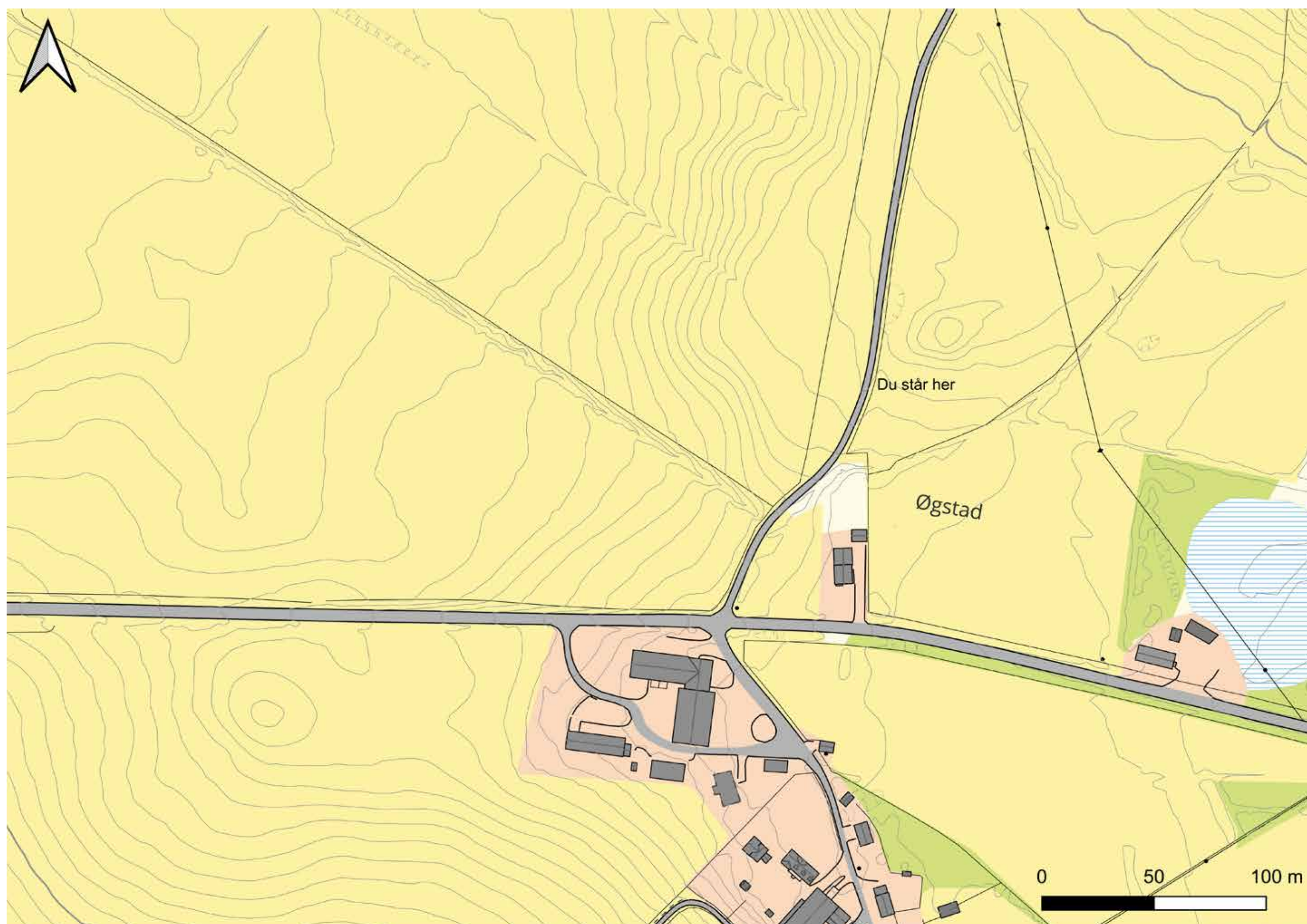
- You have the right to roam freely through common land
- Show consideration for wilderness industries.
- Show consideration for other users of uncultivated land.
- Always close all gates behind you.
- Do not disturb animals and birds.
- All game is protected except for legal hunting.

**Ved ulykker
ring 112 eller 113
In case of accidents,
call 112 or 113**





Storhaugen på Øgstad



Øgstadhaugen er 36 meter i diameter. Denne gravhaugen er en av de mange monumentale storhaugene som preger landskapet rundt Stiklestad. I dette området ligger kanskje Nordens største samling av storhauger. Rett Vest for gårdstunet på Øgstad er det mulig det ligger rester av en enda større haug som nå er nesten helt pløyd over. En storhaug er i denne sammenheng en haug på 20 meter i diameter eller større. Omkring 16% av slike gravhauger i Norge finnes på Innherred. Går vi opp til de virkelig store gravhaugene, de over 34 meter i diameter, går andelen opp i 26%. Ingen andre regioner i Norge har så store mengder storhauger.

Å bygge slike storhauger har krevd omfattende tilgang til ressurser i form av jord og arbeidsfolk. Øgstadhaugen kan inneholde mellom 2100-1650 kubikk meter jord. Dette har krevd stor innsats, kanskje 1 dagsverk pr. kubikk masse. I tillegg kommer at gravhaugen er anlagt på dyrka mark, eller eng. Etter etablering er ikke arealet nyttbart som annet enn beite for ungdyr og sau. Allikevel har man

The Øgstad Mound has a diameter of 36 meters. This burial mound is one of the many monumental large mounds that characterise the landscape around Stiklestad. In this area, perhaps the largest collection of large mounds in the Nordic countries can be found. Just west of the farmstead at Øgstad, might be the location of the remains of an even larger mound, now almost completely plowed over. In this context, a large mound refers to a mound with a diameter of 20 meters or larger. Approximately 16% of such burial mounds in Norway are found in Innherred. When we consider the truly large mounds, those over 34 meters in diameter, the percentage increases to 26%. No other regions in Norway have such large quantities of large mounds.

Constructing such large mounds has required extensive access to resources in the form of soil and labour. The Øgstad Mound may contain between 2100-1650 cubic meters of soil. This has demanded significant effort, perhaps one day's work per cubic meter of mass. Additionally, the burial mound is located on cultivated land or meadow. After its establishment, the area is not usable for anything other than grazing for young cattle and sheep. Nevertheless, such a large burial mound has been

investert i en slik stor gravhaug her. Hvordan er denne haugen bygget? For å markere nøyaktig omriss av haugen har man først satt ned en stang midt i der haugen skulle være. Så har man beregnet diameteren man ville ha ved å knyte et tau til stanga i midten og en påle eller spyd som man så risset opp omrisset med. Deretter har man anlagt graven for så å starte med å fylle opp haugfyllen med jord og stein. For å stabilisere massene har man med jevne mellomrom lagt på et lag med torv under arbeidets gang.

Storhauger av en dimensjon på 36 meter i diameter er sjeldne. Knappt en til to prosent av gravhaugene i Norge har vært så store. En må derfor anta at det kun er de mest betydningsfulle i samfunnet som har fått et slikt monument som gravminne. Ofte omtales slike storhauger som Kongshauger. Det er fordi de er så få og de aller fleste nok er fra siste del av jernalderen (500 -950 e.kr). Det er i denne perioden konge og jarl blir tatt i bruk som navn på betydelige politiske ledere.

invested in here. How was this mound built? To mark the precise outline of the mound, a pole was first placed in the centre of the intended mound. The desired diameter was then determined by tying a rope to the pole, and a stake or spear to the other end, which was then used to mark the outline. Afterward, the grave was constructed, and the mound fill was gradually built up with soil and stones. To stabilise the mass, a layer of peat was periodically added during the process.

Large mounds with a dimension of 36 meters in diameter are rare. Barely one to two percent of burial mounds in Norway have been this large. Therefore, it can be assumed that only the most significant people in society have received such a monument as a burialplace. Such large mounds are often referred to as "Kings' mounds" (Kongshauger). This is because they are so few, and the majority of them are likely from the latter part of the Iron Age (500-950 AD). It is during this period that the terms "king" and "jarl" (earl) are used to denote important political leaders.


• Allemansretten/
skikk og bruk
• Du kan ferdes fritt i utmark til fots
• Fri ferdsel skal ikke være til skade
eller ulempe for andre, eller for
plante- og dyreliv.
• Vis hensyn til utmarksnæringene.
• Forstyr ikke dyr og fugler.
• Alt vill er fredet med unntak av
lovlig jakt.
• Lukk igjen grinda etter deg.

• Public access to the
countryside/customs
• You have the right to roam freely
through common land
• Show consideration for wilderness
industries.
• Show consideration for other
users of uncultivated land.
• Always close all gates behind you.
• Do not disturb animals and birds.
• All game is protected except for legal hunting.

**Ved ulykker
ring 112 eller 113
In case of accidents,
call 112 or 113**



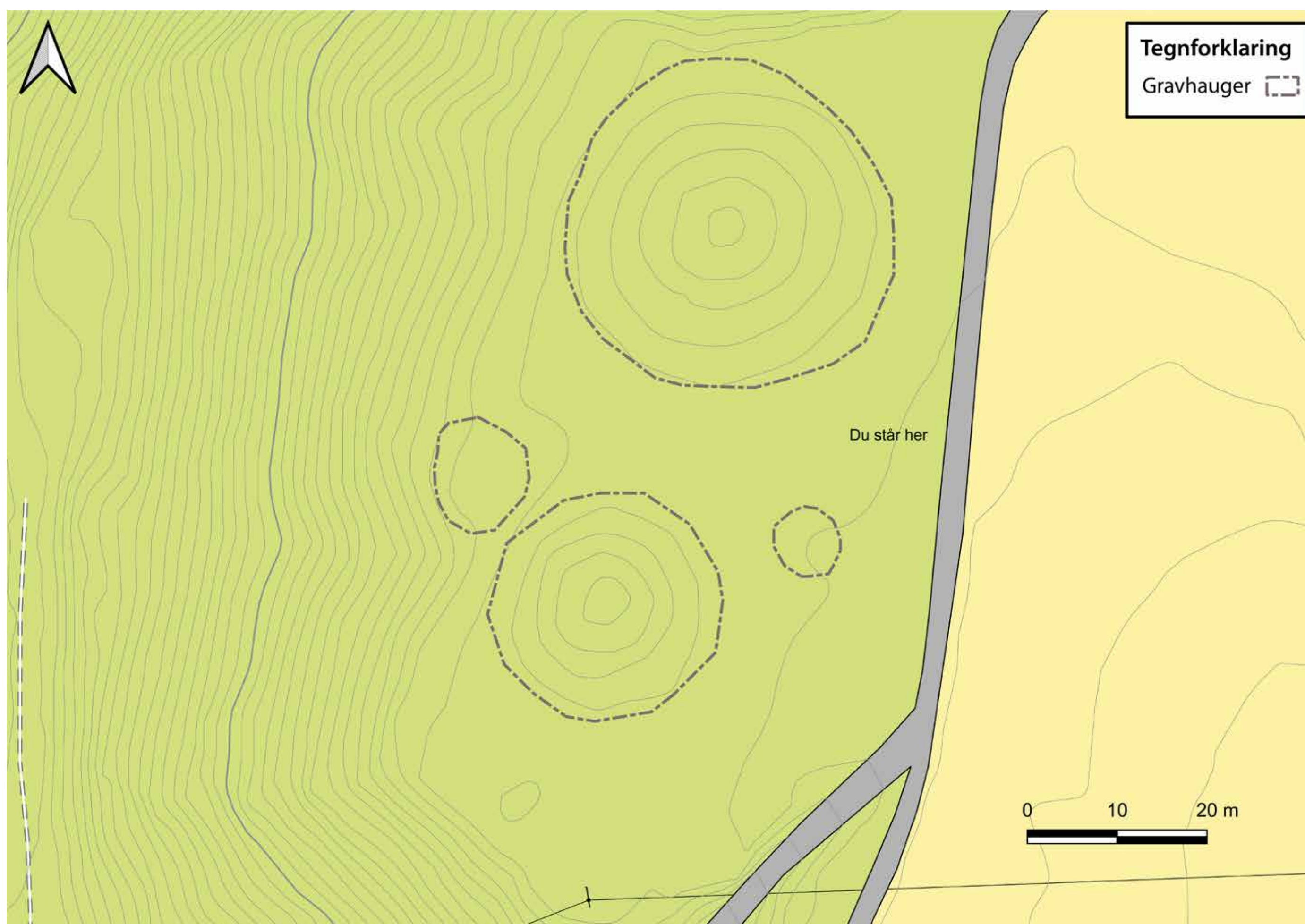
**Verdal
kommune**



**Trøndelag
fylkeskommune**



Melbyhaugen



Melbyhaugen ligger dominerende i landskapet Øst for Stiklestad og syd for Verdalselva. Her snevres dalføret markant inn på den ene siden av ryggen der Eklo gården ligger Nord for elva, og den tilsvarende ryggen der Melbyhaugen ligger Syd for elva. På Melby, på ryggen Øst for Melby og Østgård ligger dette gravfeltet med fire gravhauger. Den lengst mot Nord er ganske stor og monumental (Melbyhaugen I), mens en noe mindre storhaug ligger Syd for den største (Melbyhaugen II), og på sidene ligger to relativt små gravhauger. Ryggen med storhaugene ligger på om lag 90 moh. Haugene er hhv. 37 og 25 m i diameter. Gårdene litt mot Vest og Nord Vest ligger altså nesten 60 m lavere. Å legge slike storhauger med markant utsikt var svært viktig i slutten av jernalderen i Trøndelag.

Det er funnet spor etter bosetning både Nord-Vest og Nord-Øst for gravfeltet. Nede der gårdene ligger Vest for gravfeltet er det påvist et større bosetningsområde der det er funnet stolpehull, kulturlag og

kokegroper. Dateringene fra dette området viser aktivitet i slutten av Yngre Jernalder, dvs 1000 tallet etter Kristus. Nord-Øst for gravhaugene, på samme rygg og på om lag samme høyde, er et annet bosetningsområde påvist. Dette har vært brukt i slutten av bronsealderen og i folkevandringstiden. Også her er det påvist stolpehull etter hus og kokegroper.

Storhauger som de på Melby er bygget som monumenter over viktige personer, med stor politisk makt. Det var vanligst å bygge slike hauger i Yngre Jernalder. Altså i perioden Merovingertid - Vikingtid (600 - 850 e.kr). Det var også vanlig å legge slike hauger på steder der de kunne sees godt i landskapet. Plasseringen her på ryggen på sydsiden av Verdalselva er slik sett typisk. Bosetningen nede på elvesletta ved Melby gård kan kanskje knyttes til denne storhaugen siden den bosetningen også er fra Yngre Jernalder (1000 e.kr).

The Melbymound is prominently situated in the landscape east of Stiklestad and south of Verdalselva (the River of Verdal). Here, the valley narrows significantly on one side of the ridge where Eklo Farm is located north of the river, and the corresponding ridge where Melby Mound is situated south of the river. This burial field with four burial mounds is located at Melby, on the ridge east of Melby and Østgård. The northernmost one is quite large and monumental (Melby Mound I), while a slightly smaller large mound is located south of the largest one (Melby Mound II), and two relatively small burial mounds are situated on the sides. The ridge with the large mounds is at an elevation of approximately 90 meters above sea level. The mounds have diameters of 37 and 25 meters, respectively. The farms slightly to the west and northwest are nearly 60 meters lower. Placing such large mounds with prominent views was highly important in the late Iron Age in Trøndelag.

in the late Iron Age, i.e., 1000 AD. Northeast of the burial mounds, on the same ridge and at approximately the same elevation, another settlement area has been discovered. This area was used in the late Bronze Age and the Migration Period. Postholes from houses and cooking pits have been identified here as well.

Mounds like those at Melby were built as monuments to important individuals with great political power. It was most common to construct such mounds in the late Iron Age. This means during the period of Merovingian times to the Viking Age (600 - 850 AD). It was also typical to place these mounds in locations where they could be well seen in the landscape. The positioning here on the ridge on the south side of the River of Verdal/Verdalselva is therefore typical in this regard. The settlement down on the floodplain by Melby Farm can perhaps be associated with this large mound since that settlement is also from the late Iron Age (1000 AD).

Evidence of settlement has been found both northwest and northeast of the burial field. Down where the farms are located west of the burial field, a larger settlement area has been identified, where postholes, cultural layers, and cooking pits have been located. Dating from this area indicates activity

Allemannsretten/ skikk og bruk

- Du kan ferdes fritt i utmark til fots
- Fri ferdsel skal ikke være til skade eller ulempe for andre, eller for plante- og dyreliv.
- Vis hensyn til utmarksnæringene.
- Forstyr ikke dyr og fugler.
- Alt vill er fredet med unntak av lovlig jakt.
- Lukk igjen grinda etter deg.


Public access to the countryside/customs

- You have the right to roam freely through common land
- Show consideration for wilderness industries.
- Show consideration for other users of uncultivated land.
- Always close all gates behind you.
- Do not disturb animals and birds.
- All game is protected except for legal hunting.

**Ved ulykker
ring 112 eller 113
In case of accidents,
call 112 or 113**



**Verdal
kommune**



**Trøndelag
fylkeskommune**