

VELKOMMEN TIL SKOLESPoret ved Haverslev Mølleå

Sporet er ca. 2 km og giver adgang til ådalen langs Mølleåen. Der er flere startsteder. Man kan fx parkere ved Trekronerskolen og så starte på sporet på modsatte side af vejen. Starter man her, skal man kort efter krydse Kirkedalsvej og kan så begive sig ned gennem engen. Man kan også begynde turen neden for Haverslev kirke v. T-krydset Kirkedalsvej/Kirkevænget. Og endelig kan man begynde turen i den helt anden ende af sporet, nemlig hvor Mølleåen løber under Hødeshøjvej.

1 ÅEN SLYNGER SIG

Flere steder på sporet kan man se, at åen slynger sig mere naturligt, end vi i dag plejer at se et å-løb. Og det er da også resultatet af et kæmpe naturgenopretningsprojekt, som er gennemført af Jammerbugt kommune i 2016. Hensigten er at formindske udvaskningen af næringsstoffer til Limfjorden og samtidig skabe bedre livsbetingelser for flora og fauna i åen, herunder den lokale ørredbestand.

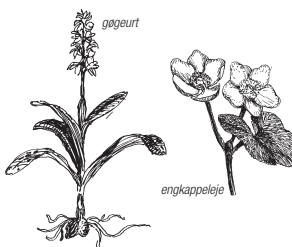


2 OLDTIDS VADESTED

Der har i oldtiden sandsynligvis været et vadested i åen heromkring, så man kunne komme nordfra og passere over åen og videre mod fjorden, hvorfra man så sejlede til Himmerland. Vandstanden var dengang noget højere, så ådalen dengang nærmere var en lavvandet fjord end en eng.

3 RIGKÆR

Området syd for den del af åen, der løber øst-vest er en speciel naturtype kaldet rigkær. En ret sjælden naturtype. Den er karakteriseret ved, at jorden er mættet af rent strømmende og kalkholdigt vand. Det giver gode vækstbetingelser for specielle planter. Man kan bl.a. se Trævlekrone, Engkappeleje og arter af Gøgeurt.



4 KILDEVÆLD

Her hvor åen drejer mod syd, ses 2-3 kildevæld nede i åen. Tydelige, når man lige får øje på dem. Der er meget, der tyder på, at der i middelalderen afholdtes særlige kildemarkeder, fordi folk søgte helbredelse i det "hellige" kildevand – og kraften var størst ved fuldmåne. Og hvor der er folk, kan man lave forretning!

5 GRAVHØJE

På den nærliggende mark ses flere gravhøje, som fortæller, at der har boet mennesker her også for flere tusinde år siden.

6 DIGET

Følger man å-løbet, hvor det svinger i en stor bue mod vest, før det atter løber mod syd, kan man gå på det dige, der er etableret på vestsiden af åen, idet man her er interesseret i, at vandstanden hæves i det tilgrænsende vådområde.

7 Å OVERLØB

Her ser man et overløb fra åen. Ved høje vandstande i åen løber der å-vand ind i vådområdet og den lavvandede sø. Overløbet er udformet så vandrefisk i åen, særligt ørreder, ikke forvilder sig ind i vådområdet.


8 VÅDOMRÅDE

Længst mod syd ser man det nye vådområde og en lavvandet sø. Søens omfang vil variere over året, og der vil gå nogle år, inden det fulde omfang af søen er tydeligt. Allerede det første år har der været et livligt fugleliv med gråstrubet lappedykker, grønbenet rørhøne, gråand og rødben ynglende ved søen. I træktiden kan man være heldig at se storspove og mange andre – også sjældnere - trækfugle, som spotter den nye sø fra oven under deres færden til og fra Limfjorden.

I området ses både harer og råvildt.


NATURGENOPRETTELSEN

Sporet gennem Mølleådalen er blevet til i forlængelse af et naturgenoprettelsesprojekt. Projektets formål er især at mindske udledningen af næringssalte til Limfjorden. Derfor er åen delvis ført tilbage til et mere slynget forløb, ligesom dræn og grøfter er sløjfet. Det medfører vådere arealer og langsommere afledning af vand til åen og dermed fjorden. En anden væsentlig effekt er bevarelsen og endda styrkelsen af den varierede natur i form af mange arter af planter og dyr.



AFGRÆSNING

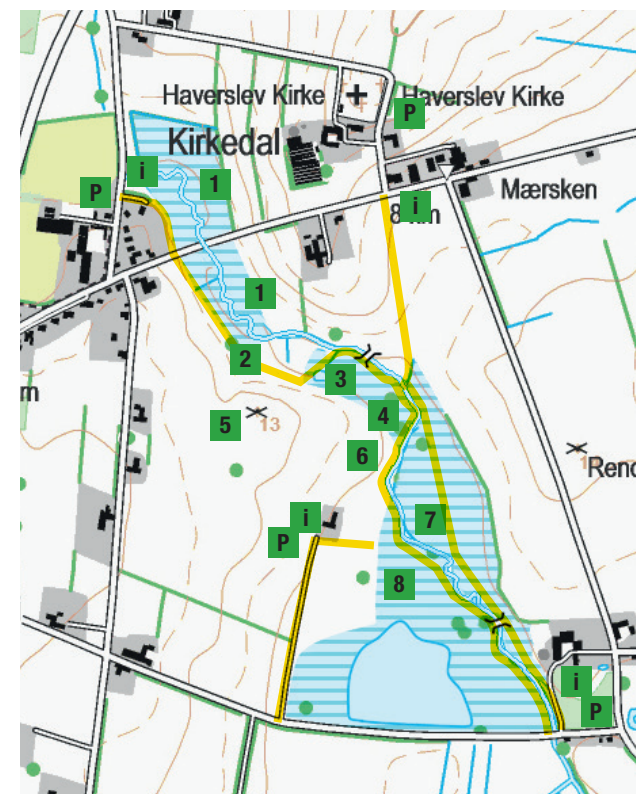
En anden betingelse for bevarelsen af den artsrige natur er afgræsning af arealerne. Det klares i øjeblikket af en flok kødkvæg, men det er ikke nogen særlig god forretning for en landmand at forpligte sig til at afgræsse også de mere utilgængelige områder. Heldigvis er der stadig landmænd, der gerne vil gøre en indsats for at bevare planter og dyr, hvis levesteder ellers kan blive truet.



Se efter den gule folderkasse – her starter sporet

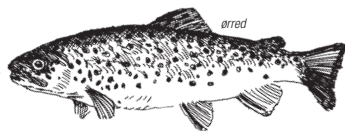


Ruten er på sporet afmærket med gule trekanten på pæle



FORVENTEDE EFFEKTER

Restaureringen af Haverslev Mølleå vil give en å i bedre økologisk tilstand til gavn for flora og fauna. Særligt den lokale ørredbestand i åen vil få bedre levesteder.



Den nye lavvandede sø og de omkringliggende engarealer forventes at blive et godt levested for en række vand- og eng-fugle. Især den tætte beliggenhed til Limfjorden forventes at tiltrække en række fuglearter både på træk og som ynglefugle.

Allerede kort tid efter anlæg af den lavvandede sø, er Danmarks største vadefugl Storsporve observeret i området og Gråstrubet Lappedykker har etableret sig som ynglefugl. Det bliver spændende at følge udviklingen af fugleforekomster de kommende år.



PROJEKTET ER STØTTET AF



KORTSIGNATURER - RUTEKORT

	Levende hegn		Jorddige
	Jernbane		Sti
	Vej		Markvej
	Rute		Vådmarkså
4	Henvisning til forklaring	i	Infotavle



Den grønne firkant svarer til kortudsnit på indersiden.

PRAKTISKE OPLYSNINGER



Du er gæst på lodsejerens private ejendom. Det er vigtigt, at besøgende husker, at man går på privat ejendom, som venligt er stillet til rådighed af lodsejerne. Man er derfor forpligtet til at opføre sig ansvarligt i forhold til afgrøder og vildt på mark og i skov. Der vil ofte gå kreaturer i indhegningen. Der er mulighed for at finde et toilet både ved skolen og ved kirken. Der er opsat infotavler ved sporets startsteder. QR-koderne giver mulighed for at læse denne folder på mobil og i-pad. Kontaktperson: Bjarne Jørgensen, tlf. 60675121

Startsted v. Kirkevænget/Kirkedalsvej

GPS 57.050149, 9.378419

Startsted v. Skolevænget overfor skolens P-plads

GPS 57.05036, 9.370265

Startsted v. Hødeshøjvej

GPS 57.041243, 9.383204

Det er ikke tilladt at fiske i åen uden aftale med lodsejerne.

Projekt „Spor i Landskabet“ åbner markerede spor i hele landet

Projektet har følgende samarbejdspartnere: Danmarks Jægerforbund, Danmarks Naturfredningsforening, Dansk Skovforening, Friluftsrådet, Kommunernes Landsforening, Landbrug & Fødevarer, Landdistrikternes Fællesråd, Naturstyrelsen. Støttet af Nordea-fonden og Miljøministeriet. Tegninger: Michael Pedersen



Yderligere oplysninger om „Spor i Landskabet“ fås hos: Landbrug & Fødevarer, Axeltorv 3, 1609 København V
E-mail: spor@lf.dk

WWW.SPOR.DK



SPOR0560 . www.artegrafix.dk . 8/2017

Sporet ved Haverslev Mølleå



SPOR I
LANDSKABET