



TECKENFÖRKLARING

-  PRELIMNÄR AVGRÄNSNING AV METALLFÖRENING, UTIFRÅN FÖRESLAGNA PLATSSPECIFKA RIKTVÄRDEN
-  PRELIMNÄR AVGRÄNSNING AV DIOXINFÖRENING, UTIFRÅN FÖRESLAGNA PLATSSPECIFKA RIKTVÄRDEN

KOORDINATSYSTEM

PLAN: SWEREF 99 18 00  
HÖJD: RH2000

A	DEL AV MASUGNSBYGGNAD	2014-12-23	HS
BET	ÄNDRINGEN AVSER	DATUM	SIGN

HUVUDSTUDIE

LÄNNAHOLMS BRUK  
UPPSALA KOMMUN

Ramboll Sverige AB  
DRAGARBRUNNSGATAN 78 B  
753 20 UPPSALA  
Tfn: 010-615 60 00  
Fax: 018-69 55 49  
www.ramboll.se



UPPDRAG NR	61151146388	RITAD/KONSTR AV	H SVEDBERG	HANDLÖSARE	H SVEDBERG
DATUM	2014-02-10	ANSVARIG	HELEN SVEDBERG		

LÄNNAHOLMS BRUK  
MILJÖTEKNISK MARK- OCH VATTENUNDERSÖKNING  
UTBREDNING AV FÖRENINGAR, PRELIMNÄR PLAN

SKALA	1:1000 (A1)	NUMMER	NP250	BET	A
-------	-------------	--------	-------	-----	---

12000 (A3)

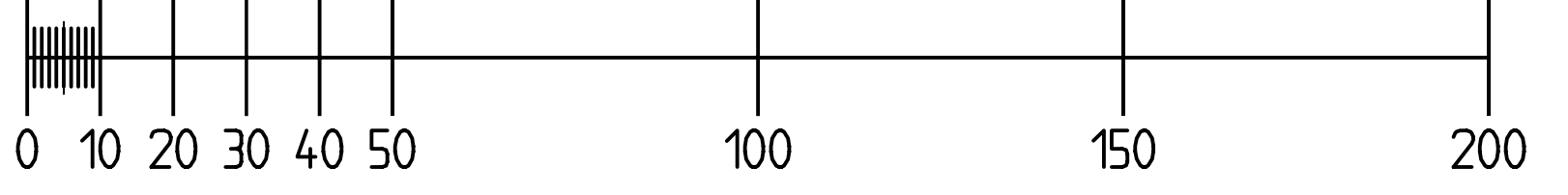
Koordinatsystem:  
SWEREF 99 18 00 /  
RH2000 i höjd

Stadsbyggnadskontoret  
© Uppsala kommun 2011

PLAN

SKALA 1:1000 (A1), 1:2000 (A3)

METER



XREF: 0:\ST02\GPR\2011\61151146388\_LÄNNAHOLMS BRUK\3\_TERNIKVÄDELL\ÖVERS.KT.TEXT 2012-11-22 22:23  
 0:\ST02\GPR\2011\61151146388\_LÄNNAHOLMS BRUK\3\_TERNIKVÄDELL\UTPÅS2 2014-12-22 15:55  
 0:\ST02\GPR\2011\61151146388\_LÄNNAHOLMS BRUK\3\_TERNIKVÄDELL\UTPÅS1 2012-11-25 21:32  
 0:\ST02\GPR\2011\61151146388\_LÄNNAHOLMS BRUK\3\_TERNIKVÄDELL\FÖRK.ARI.MP250 2012-11-27 17:33  
 0:\ST02\GPR\2011\61151146388\_LÄNNAHOLMS BRUK\3\_TERNIKVÄDELL\FÖRK.LP.MP250 2012-11-25 21:38

PlotId: 14 12 22 16:22  
 Fil: 0:\St02\Gpr\2011\61151146388\_LÄNNAHOLMS BRUK\3\_Ternikvädell\NP250.dwg