

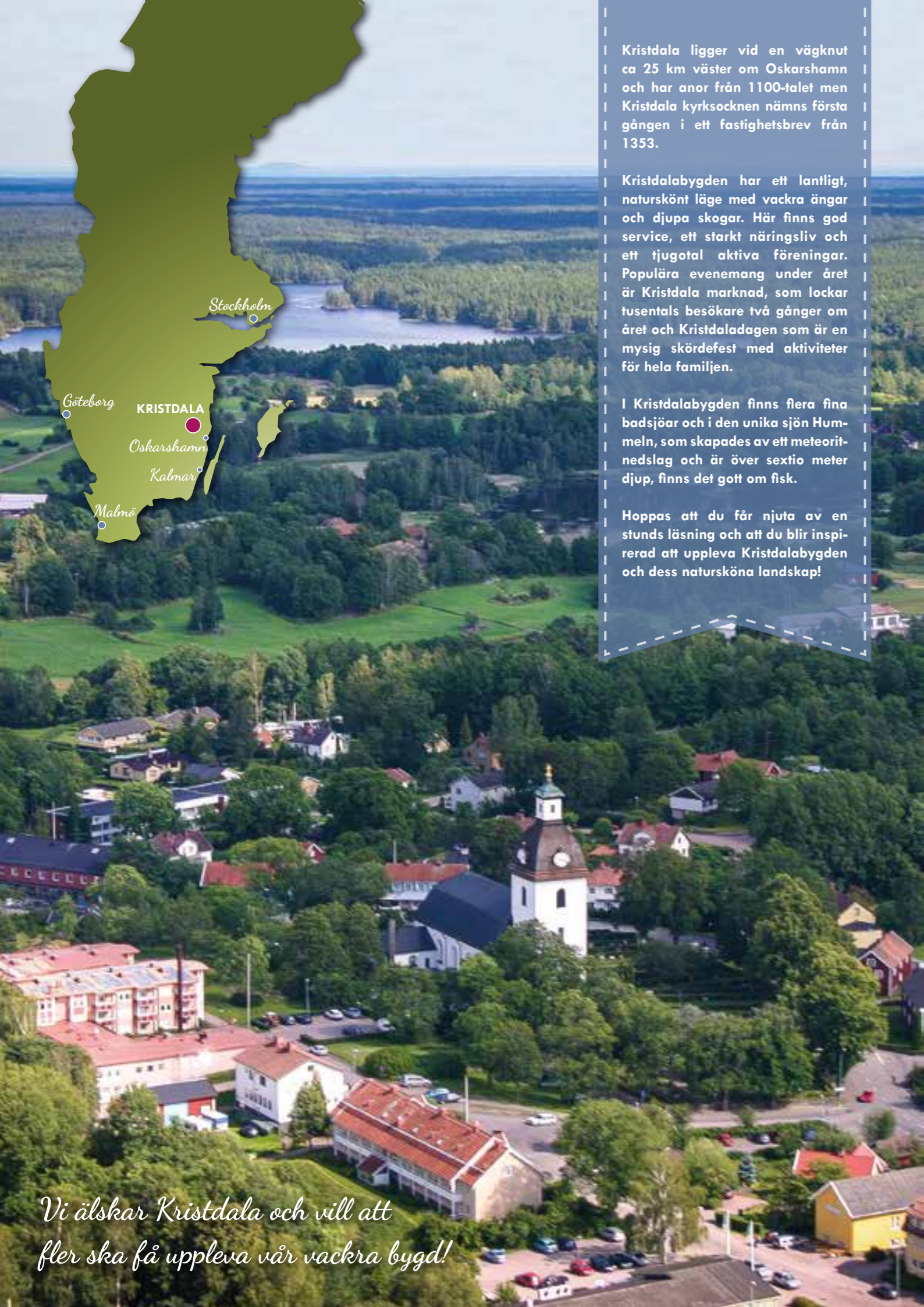
*Välkommen till natursköna*  
**KRISTDALABYGDEN**

2014



**KRISTDALA  
BRÅBYGDEN  
KROKSHULT  
ISHULT**






Kristdala ligger vid en vägknut ca 25 km väster om Oskarshamn och har anor från 1100-talet men Kristdala kyrksöcknen nämns första gången i ett fastighetsbrev från 1353.

Kristdalabygden har ett lantligt, naturskönt läge med vackra ängar och djupa skogar. Här finns god service, ett starkt näringsliv och ett tjugotal aktiva föreningar. Populära evenemang under året är Kristdala marknad, som lockar tusentals besökare två gånger om året och Kristdaladagen som är en mysig skördefest med aktiviteter för hela familjen.

I Kristdalabygden finns flera fina badsjöar och i den unika sjön Hummeln, som skapades av ett meteoritnedslag och är över sextio meter djup, finns det gott om fisk.

Hoppas att du får njuta av en stunds läsning och att du blir inspirerad att uppleva Kristdalabygden och dess natursköna landskap!

# VÄLKOMMEN TILL NATURSKÖNA KRISTDALABYGDEN!



Kristdala Samhällsförening

Turistbroschyrer du håller i din hand har producerats av arbetsgruppen för marknadsföring i projektet Ett Oskarshamn – Kristdalabygden. Projektet drivs av Studieförbundet Vuxenskolan tillsammans med Oskarshamns kommun, Kristdala Samhällsförening samt representanter från föreningar och företag i bygden. Det är ett Leader-projekt som finansieras av Astrid Lindgrens Hembygd.

Med stort engagemang och många kreativa möten har projektet under två års tid producerat en Utvecklingsplan för Kristdalabygden 2014-2020 med över trettio aktiviteter och flera av dem pågår under året som t.ex. torgprojektet där vi bygger en gazebo, en anslagstavla och sätter ut nya fikabord, mobilsamåkning för att få ett bra komplement till kollektivtrafiken, förbättringar av underlaget och nya skyltar på motions slingan, ödehusprojekt för att öka inflyttningen och mycket mera.

Är du intresserad av att läsa mer om projektet så hittar du information på [www.kristdala.se/ettoskarshamn](http://www.kristdala.se/ettoskarshamn)

## Vår vision

Kristdalabygden ska vara ett landsbygdscentrum med plats för alla, som en del i Oskarshamns kommuns vision om ett internationellt energicentrum och en attraktiv tillväxtkommun med hög livskvalitet.

BESÖK GÄRNA VÅR HEMSIDA FÖR MER INFORMATION:

[www.kristdala.se](http://www.kristdala.se)



Astrid Lindgrens Hembygd  
där idéer och människor möts



Europeiska jordbruksfonden för  
landsbygdsutveckling; Europa  
investerar i landsbygdsområden



*Kristdaladagen*  
20 september



[www.kristdala.se/kristdaladagen](http://www.kristdala.se/kristdaladagen)

Kristdalabygden, en del av

**OSKARS  
HAMN**



OSKARSHAMNS TURISTBYRÅ  
HANTVERKSGATAN 3  
0491-770 72  
[WWW.OSKARSHAMN.COM](http://WWW.OSKARSHAMN.COM)

## Innehåll

Evenemang	4
Boende	
-Stugor	6
-Naturcamping för husvagn & husbil	7
Mat	8
Lokalproducerat	10
Kristdalabygdens upplevelserunda (karta)	12-13
Aktiviteter & Besöksmål	14
-Museum	15
-Naturreservat	16
-Vandringsleder	17
-Insjöbad	18
-Kvarnar & Kulturbyggnader	19
-Fornminnen & Stenrösen	20
-Gårdar	21
-Kyrkor och Kapell	22
-Vinterupplevelser	23
Service i Kristdala	24



FÖLJ OSS PÅ FACEBOOK  
FÖR NYHETER & TIPS!  
SÖK: KRISTDALA.SE

#Kristdala

## Kristdalabygdens turistbroschyr

Produktion: Petra Gustafsson,  
Design from Sweden AB  
Projektledare: Annicka Gunnarsson,  
Kristdala Samhällsförening & Ett Oskarshamn-  
Kristdalabygden  
Antal exemplar: 2500 ex  
Fotografer: Petra Gustafsson, Johan Thörn,  
Ingemar Karlsson, Sture Karlsson, Nils Thorén,  
Charlotte Lundqvist, Retro Sisters, Lindhags De-  
likatesser AB, André Reyer, Christina Svensson,  
Karolin Paulick och Märten Stenberg.  
Textredigerare: Ida Eriksson  
Skribenter: Asta Danielsson, Sture Karlsson,  
Lennart Nilsson, Max Adolfsson, Gunder Holm,  
Eva Tingström, Stig Karlsson, Märten Aronsson,  
Tommy Skoog, Ida Eriksson, Sofia Hollertz &  
Annicka Gunnarsson.

Tack till alla som hjälpt till med materialet  
och inspirerat oss med goda idéer!

Vi älskar Kristdala och vill att  
fler ska få uppleva vår vackra bygd!

# EVENEMANG

## April

### 30/4 Valborgsfirande kl. 18:00-21:00

Hembygdsgården & Hembygdsparken. Traditionellt valborgsfirande i Kristdala Hembygdsgård. Fackeltåg & majbrasa i Hembygdsparken. Musikunderhållning och servering.

## Maj

### 4/5 Fågelskådningens dag vid Målsjön kl. 06:00-11:00

Målsjön, Röstorp. Oskarshamnsbygdens Fågelklubb bjuder in till aktiviteter runt Målsjön. Den första göken ska vara på plats och lövsångarna sjunger för fullt.

### 24/5 Byvandring i Malghultskog kl. 13:00-16:00

Samling vid Färgsjömåla vägskäl. Kristdala Hembygd förening anordnar byvandring per bil i Malghultskog. Medtag kaffekorg.

## Juni

### 6/6 Vandringsledens Dag kl. 10.30

Krokshult. Vi går en sträcka på Krokshultsbygdens vandringsled. Tipspromenad, utställning av Karl-Enar Gunnarsson samt korvgrellning.

### 12/6 Musik i sommarkväll kl. 19:30

Fridhems kapell. Josefin Johnson och Isabelle Hedlund.

### 15/6 Hembygdsgård i Kristdala kl. 13:00-17:00

Hembygdsgården. Sång och musik av Vega & Lennart Andersson, Oskarshamn - de gamla kyrksocknarna av Thomas Gren samt musikunderhållning av Kriband. Utställningar, kaffeservering mm.

### 19/6 Midsommarfirande i Kristdala kl. 19:00-21:00

Torget i Kristdala. Traditionellt midsommarfirande med dans kring midsommarstången, Döderhultsviksgillet och musikunderhållning. Mat- & kaffeservering samt lotteri.

### 20/6 Midsommarfirande i Krokshult kl. 11:00-16:00

Traditionellt midsommarfirande som inleds med att klä stängen innan dansen till dragspelsmusik. Kaffeservering med jordgubbstårta. Korg med bröd, lotteri, chokladhjul och ponnyridning för barnen.

### 23/6 Sommarsimskola

Sommarsimskolan i Råsvik och Bråhultesjön startar. För anmälan och information, ring 0491-882 10

## Juli

### Öppen Hembygdsgård kl. 18:00-21:00

Alla måndagar & torsdagar i juli. Besök Kristdala Hembygdsgård för att titta på årets utställning, byggnaderna eller varför inte bläddra i gamla fotoalbum eller släktforskningsböcker. Kaffeservering.

### 2/7 Musik i sommarkväll kl. 19:30

Kristdala kyrka. Karin Skoog, Kristina Kaufeldt och Georg Öquist.

### 4/7 Sommarsimskola

Avslutning av sommarsimskola i Råsvik och Bråhultesjön.

### 9/7 Musik i sommarkväll kl. 19:30

Kristdala kyrka. Greger Siljebo och Eva Bartholdsson.

### 16/7 Musik i sommarkväll kl. 19:30

Kristdala kyrka. Rasmus Ringborg och Samuel Edvardsson.

### 18/7 Kristdala Marknad kl. 08:00-16:00

Marknadsplatsen/Dämsvägen. Marknad med ca 175 knallar med ett stort utbud av varor och produkter, allt från strumpor och bröd till egentillverkat hantverk, frukt & grönt, trädgård, friluftsliv samt ekologiska och närproducerade varor. Marknadsfest med dans till liveband på Ekskogsvallen kl. 21:00.

### 20/7 Ängens dag kl. 12:00-16:00

På Ivar Anderssons äng i Krokshult. Ängens dag med slåtter på Ivar Anderssons äng i Krokshult. Musikunderhållning av spelemän. Kaffeservering med ostkaka.

### 23/7 Musik i sommarkväll kl. 19:30

Fridhems kapell. AD Duo, Oliver Hammarsten och Andreas Ohlsson.

### 25/7 Musik i sommarkväll kl. 19:30

Kristdala kyrka. Gospelkonsert med Rachel Mann.

### 27/7 Internationellt kafferep kl. 13:00-17:00

Fridhems Skol- och lantbruksmuseum. Kafferepet är ett årligt återkommande evenemang som blir populärare för varje år. Vi erbjuder kakor från hela världen plus de traditionella svenska sju sorters kakor. Skolhuset firar i år 150-årsjubileum.

### 30/7 Musik i sommarkväll kl. 19:30

Kristdala kyrka. Karin Frölen och Suzanne Persson.

## Augusti

### 13/8 Musik i sommarkväll kl. 19:30

Fridhems kapell. Ahora Aquí - Urban Agnas och Sabina Aganas.

### 27/8 Musik i sommarkväll kl. 19:30

Kristdala kyrka. Kristdalas och Påskallaviks kyrkokörer samt Marie Söderberg, John-Erik Wählin och Jeanette Hedlund.

### 31/8 Gammaldags marknad i Ishult kl. 13:00-16:00

Fridhems Skol- och lantbruksmuseum. Gammaldags marknad som inriktar sig på hantverk från folk i bygden samt närodlade grönsaker och mat. Kaffeservering.

*"Tjo å tjem på Kristdala-dagen!"*



*"Hölass på Säghvarns gård"*



## September

### 6/9 Vandring i Rackeberg kl. 13:00-16:00

Samling vid röda ladan på Västerviksvägen. Kristdala Hembygd förening anordnar vandring i Rackeberg och Cederkullen. Medtag kaffekorg.

### 20/9 Kristdaladagen kl. 10:00-16:00

Torget. Samhällsföreningen, som firar 15-årsjubileum, bjuder in till årets skördefest på torget. Musikunderhållning med bl.a. The Valley-Cats och roliga aktiviteter för hela familjen. Mat- & kaffeservering med hembakat. Lotterier och annat kull!

## Oktober

### 25/10 Kristdala Höstmarknad kl. 09:00-15:00

Marknadsplatsen/Dämsvägen. Marknad med ca 150 knallar med ett stort utbud av varor och produkter, allt från strumpor och bröd till egentillverkat hantverk, frukt & grönt, trädgård, friluftsliv samt ekologiska och närproducerade varor. Hembygd föreningen säljer 2015-års almanacka.

## November

### 22/11 Julmarknad i Bråbygd kl. 13:00-17:00

Bråbo Naturecenter. Välkommen till en julmarknad med dofter och smak av gammeldags jul! Marknadsförsäljare erbjuder ett stort utbud av varor och lokala delikatesser såsom ostkaka, ost, bröd, honung, äppelmust och mycket annat från Bråbygd.

### 23/11 Julcafé & brasafton i Hembygdsgården kl. 15:00-19:00

Hembygdsgården. Julcafé och brasafton med underhållning och kaffeservering.

## December

### 13/12 Luciafirande i Kristdala kl. 19:00-20:00

Kristdala Kyrka. Traditionellt luciafirande i kyrkan med kröning av Kristdala Lucia som i år firar 30-årsjubileum. Från kl. 18 bjuds besökarna på julmust och pepparkaka samt en ljusfest med marschaller utänför kyrkan.

**Övrigt: För IF Ariels hemmamatcher i fotboll och innebandy, se ifariel.net!**



## BOENDE

### Bed & Breakfast

Vakna upp i en gammal skolbyggnad med natursköna Ishult och Tingshuset precis utanför dörren. Den gamla skolan i Ishult är numera omvandlad till Bed & Breakfast. Skolbyggnaden är från 1917 och har sin egna svenska charm. På den gamla skolans övre våning ligger boendet och är inrett i traditionell svensk stil. Boendet har 4 bäddar, kök för självhushåll, badrum, tvättmaskin, TV och gratis WiFi. Bakom skolbyggnaden finns en stig ner till en sjö med en liten sandstrand där det går att bada och grilla vid sjöns grillplats.

Adress: Ishult, 570 91 Kristdala  
GPS-koordinater 57°28'05.5"N 16°17'47.9"E  
Kontaktuppgifter: 073-092 10 33 & ishult.blogspot.se

### Bråbo Gästhus

Bråbo Gästhus är ett perfekt stopp på din resa både för ett kort besök eller en övernattnings. Bråbo gästhus och butik erbjuder lokalproducerad mat och turistaktiviteter i Bråbygdens. I den populära butiken hittar du lokalproducerade livsmedel, konst och konsthantverk. I gästhuset kan du övernatta i två, tre eller fyrbäddsrum och frukost äter du på mysiga Astrid's Café. Gratis WiFi. Fågelskådning, vandring och cykling är populära aktiviteter i området och det finns en sandstrand vid Bråhultesjön som ligger 2 km bort.

Adress: Bråbogården, Östatorp Vägby, 570 91 Kristdala  
GPS-koordinater 57°20'24.7"N 16°09'52.3"E  
Kontaktuppgifter: Astrid 072-356 95 05 & www.brabygden.com

### Kristdala Gästgiveri

I Kristdala Gästgiveri med anor från början av 1800-talet finns det rum att hyra. Två rum finns att hyra för övernattnings med självhushåll. I ett av rummen finns två sängar och i det andra finns plats för 3-4 personer. Det kostar 300 kr per person att övernatta. Det finns en gemensam toalett med dusch. Det går att köpa till frukost för 50 kr per person.

Adress: Storgatan 38, 570 91 Kristdala  
GPS-koordinater: 57°23'59.0"N 16°12'09.5"E  
Kontaktuppgifter: Carina 070-243 95 75 & kristdalagastgiveri.dinstudio.se

## STUGOR

Hitta ditt smultronställe i den vackra Kristdalabygden. Här finns ett varierat utbud av stugor för uthyrning. Du kan exempelvis hyra stuga vid en sjö t.ex. unika Hummeln som är känt för sitt fina fiske eller med skogen precis vid husknuten. Alla stugor hittar du även på [www.kristdala.se/stugor/](http://www.kristdala.se/stugor/)

### Backhagen

Malghult. Stuga, 38 m<sup>2</sup>, 2 rum med 4 bäddar. Ej rökning, Ej husdjur. Charmig liten stuga på en bondgård med får och hästar. Fullt utrustad stuga med wc, dusch, kyl/frys och tv. Utemöbler i trädgården och möjlighet att låna båt. Ca 5 km till badplatsen Råsvik.

Gunnar Backenius, 070-657 22 51,  
g.backenius@telia.com

### Göhlhult

Kristdala. Villa/hus, 150 m<sup>2</sup>, 3 rum med 8 bäddar. Ej rökning, Ej husdjur. Modernt hus i lantlig miljö. Badrum och två toaletter, öppen spis med insats och golvvärme i hela huset. Ca 200 m till närmaste sjö och egen brygga samt båt. Uthyrning året runt.

Kenths Svensson, 070-677 33 60,  
ubp735n@tinet.se

### Höckhult

Kristdala. Stuga, 120 m<sup>2</sup>, 3 rum med 6 bäddar. Ej rökning, Ej husdjur. Fin stuga med fullt utrustat kök. 100 meter till närmaste sjö med fiske och egen båt. Det går att bada i sjön vid egna bryggan men bra badplats finns i Sxtorp 6 km bort.

Karl Johan Höckerdal, 010-703 61 85,  
karl.johan.hockerdal@gmail.com

### Klämstorp

Kristdala. Stuga, 130 m<sup>2</sup>, 4 rum med 5 bäddar. Ej rökning, Ej husdjur. Lugnt och fridfullt boende mitt i skogen. Utemöbler och grill i trädgården. Går att lösa fiskekort och hyra båt i sjön Hummeln. 8 km till Kristdala med affär, fiske och bad.

Jan Hultgren, 070-579 03 02,  
famhultgren@yahoo.se

### Lilla gäststugan

Tråhult. Stuga, 30 m<sup>2</sup>, 2 rum med 4 bäddar. Ej rökning, ej husdjur. Gäststuga i två våningar. WC och dusch i fristående byggnad 30 m från stugan. Trinettkök med elplatta, kylskåp, kallvatten och avlopp. Uthyrning per dag eller vecka.

Sture Karlsson, 070-315 36 21,  
sture.karlsson1940@telia.com

### Lilla Storudd

Höckhult. Villa/hus, 89 m<sup>2</sup>, 3,5 rum och gästhus med 9 bäddar plus barnsäng. Ej rökning. Fristående mysig villa i skogen med öppen spis och inglasad veranda. Gästhus med två bäddar, ladugård. Stor tomt och egen brygga med roddbåt vid Mösjön.

Ursula & Thomas Mecke, 072-516 60 56,  
info@auszeit-in-schweden.de

### Opponerhuset

Sulegångs Gård Villa/hus, 140 m<sup>2</sup>, 4 rum med 8 + 2 bäddar. Charmigt hus från 1811 med kallvatten, vattenkokare, elspis och kylskåp i köket, öppen spis i tre rum, dusch och wc finns i ett separat hus. Egen badstrand precis utanför huset. Utemöbler och grill finns i trädgården.

Anne Harrysson, 070-978 86 76, info@sulegang.se

### Skönemåla

Baggetorp. Stuga, 80 m<sup>2</sup>, 3 rum med 4 bäddar. Ej rökning, Ej husdjur. Trevlig liten stuga i lugnt och fridfullt läge. Stugan ligger ca 75 meter från Kärrsjön där det finns möjlighet att fiska och tillgång till båt. Varken el eller indraget vatten utan gasolspis, kyl och täljstenskamin. Toalett och dusch i närliggande byggnad.

Jan Hultgren, 070-579 03 02,  
famhultgren@yahoo.se

### Sommarstuga

Tråhult. Stuga, 50 m<sup>2</sup>, 2 rum med 4 bäddar + eventuellt extrabädd. Renoverad sommarstuga i enskilt läge men nära byn Tråhult. Stugan ligger högt med hagar och skog runt omkring. I stugan finns öppen spis, ved finns samt lekstuga på gården.

Stig Karlsson, 070-337 20 64,  
stig.trathult@telia.com

### Strandhuset

Sulegångs Gård Villa/hus, 120 m<sup>2</sup>, 4 rum med 8 bäddar. Charmigt hus från 1912 med kallvatten, vattenkokare, elspis och kylskåp i köket, öppen spis i tre rum, dusch och wc finns i ett separat hus. Egen badstrand precis utanför huset. Utemöbler och grill finns i trädgården.

Anne Harrysson, 070-978 86 76, info@sulegang.se

### Torpet

Sulegångs Gård Stuga, ~40 m<sup>2</sup>, 2 rum med 2 bäddar. Enkel torpstuga med två rum, kokplatta, vatten hämtas i dunk/hink, två bäddar och två öppna spisar. Utedass finns till detta hus och "duschar" gör man i sjön. Båda rummen har utsikt över sjön.

Anne Harrysson, 070-978 86 76, info@sulegang.se

### Vibyholmstugan

Bjålebo Gård. Stuga, 70 m<sup>2</sup>, 4 rum & kök med 6 bäddar. Ej rökning. Vibyholmstugan är från början av 1900-talet och ligger ca 100 meter från Bjålebo Gård. Mysig stuga med välutrustat kök och stort vardagsrum med öppen braskamin. Avskild tomt med många fruktträd.

Jan Karlsson, 070-537 10 94,  
karlsson@bjalebo.se

### Virslund Gård 1

Malghult. Stuga, 85 m<sup>2</sup>, 3 rum med 4 bäddar. Ej rökning. Fin stuga i lugnt och rofylldt läge med stora gräsytor. Dusch, wc och fullt utrustat kök. Utemöbler och grill samt badplats och egen båt.

Rolf Svensson, 070-354 10 56,  
virslund@hotmail.com

### Virslund Gård 2

Malghult. Stuga, 100 m<sup>2</sup>, 5 rum med 6 bäddar. Ej rökning. Fin stuga i lugnt och rofylldt läge med stora gräsytor. Dusch, wc och fullt utrustat kök. Utemöbler och grill samt badplats och egen båt.

Rolf Svensson, 070-354 10 56,  
virslund@hotmail.com

### 1800-talshus

Tråhult. Villa/hus, 100 m<sup>2</sup>, 3 rum med 5 bäddar + ev extrabädd. Mangårdsbyggnad från 1880 varsamt renoverad och i avskilt läge. Möjlighet att elda med ved. I området finns vandringsled och möjlighet att delta i gårdens arbete som utförs med gamla metoder.

Stig Karlsson, 070-337 20 64,  
stig.trathult@telia.com

## NATURCAMPING FÖR HUSVAGN & HUSBIL

### Bråbygden

Passa på att parkera mitt i vackra Bråbygden när du reser med husbil eller husvagn. Här går det att stå en natt vid Bråbo Naturcenter. Husbilen/husvagnen ställs på parkeringen mitt emot skolan. Upplev en typisk småländsk naturcamping utan el, vatten eller toalett. Vid er övernattnings kan ni njuta av ett vackert odlingslandskap med gärdesgårdar och en fantastisk natur. Kanske väcks ni av tuppen på morgonen?

Vägbeskrivning: Bråbo Naturcenter, Bråbo  
GPS-koordinater: 57°20'34.4"N 16°09'50.9"E

### Isjön

Har ni vägarna förbi Ishult med husbilen eller husvagnen så finns det en fin naturcamping vid vackra Issjöns badplats. Här är begränsat med plats men det går att stanna en natt. Vid badplatsen finns utedass och omklädningsrum. För den som är sugen på att grilla så finns här en avsedd grillplats. Tänk på att det är en smal väg och det kan vara svårt att vända.

Vägbeskrivning: Issjön mitt i Ishult  
GPS-koordinater: 57°28'36.1"N 16°16'31.6"E

### Kalkviken

Vid Hummeln. Ta en tur med husbilen eller husvagnen till Kalkviken vid Hummeln. Det är en smal och kringlig väg samt begränsat med plats men här går det parkera en natt med husbil/husvagn vid den skyltade parkeringen. Detta är en fin naturcamping utan el, vatten eller toalett. Här finns det iläggingsplats för båtar, kanoter och kajaker. För de som är sugna på att grilla så finns det en grillplats med bord och bänkar.

Vägbeskrivning: I Malghult utanför Kristdala kör man mot sjön och följer skylt mot Hummeln  
GPS-koordinater: 57°23'29.6"N 16°13'56.0"E

### Råsvik vid Hummeln

Ute på campingsemester? Passa på att åka till Råsviks badplats vid natursköna Hummeln. Här kan du ställa din husbil eller husvagn en natt på parkeringen vid Råsviks badplats med utsikt över Hummeln. Det är en vacker naturcamping utan el eller vatten. Utedass finns vid badplatsens omklädningsrum. Under din vistelse kan du bada i Hummeln vid den fina badplatsen med bryggor. På kvällen kan ni tända en brasa vid grillplatsen med bord och bänkar och blicka ut över sjön där stjärnhimmeln speglar sig i vattnet. Tänk på att det är en smal väg men stor parkering finns.

Vägbeskrivning: På Oskarshamnsvägen ca 5 km från Kristdala, följ skyltning.  
GPS-koordinater: 57°22'22.4"N 16°14'07.4"E





## MAT

### Astrids café

3

Är du trött på trånga och bullriga caféer och restauranger? Åk då till Astrids Café & Restaurang som ligger mitt i Bråbygdens charmiga naturlandskap, omgivet av de vackra gårdsgårdarna och ängarna. Här serveras frukost, lunch och middag. För den fikasugne finns kaffe, smörgåsar och bakat. Caféet erbjuder både matleveranser och catering. Öppettider: måndag- tisdag & torsdag-fredag kl. 12:00-17:00, söndag kl. 14:00-17:00

Adress: Bråbogården, Östantorp Vägby, 570 91 Kristdala  
GPS-koordinater: 57°24'14.9"N 16°11'45.3"E  
Kontaktuppgifter: Astrid 072-356 95 05 & www.brabygden.com

### Kaffehuset

1

Kaffehuset är ett café med kaffe och kakor som kan avnjutas i en mysig och varm miljö. Vid vackert väder kan du sitta ute i trädgården. Här finns många sittplatser i trädgården på såväl stolar som bänkar. I caféet finns även butiken Reformhälsa med hälsokost. Öppettider: tisdag-fredag kl. 11:00-17:00, lördag-söndag kl. 11:00-16:00 (uteservering helger)

Adress: Storgatan 48, 570 91 Kristdala  
GPS-koordinater: 57°24'04.0"N 16°12'19.8"E  
Kontaktuppgifter: Loulou 0491-700 37 eller 073-811 15 35

### Kristdala Gästgiveri 1

Kristdalas anrika gästgiveri öppnade i regi av Carina Freij Nolin sedan 2008. Här kan du äta à la carte, pizza mm. Pizzameny för avhämtning finns på hemsidan. På gästgiveriet arrangeras temakvällar, såsom öl- och whiskyprovning samt speciella bjudningar och middagar för slutna sällskap. Varmt välkommen! Öppettider: fredag 17:00-20:00 och enligt överenskommelse

Adress: Storgatan 38, 570 91 Kristdala  
GPS-koordinater: 57°23'59.0"N 16°12'09.5"E  
Kontaktuppgifter: Carina 0491-703 03, 070-243 95 75 & kristdalagastgiveri.dinstudio.se

### Nytt & begagnat - Café 1

Nytt & begagnat är en loppis med gammalt och nytt samt ett sommarcafé. Här serveras SIAs kulglass, nygräddade våfflor med sylt och grädde, goda bullar och kakor. Det går också att köpa äkta småländsk ostkaka. Det går även beställa tryckning av servetter med personlig text för eget bruk, som present eller till högtider som dop, bröllop, student, konfirmation eller födelsedagar. Här finns även försäljning av honung och bivaxsalva. Öppettider: alla dagar kl. 12:00-18:00 (april till september)

Adress: Storgatan 6, 570 91 Kristdala  
GPS-koordinater: 57°23'58.7"N 16°11'47.7"E  
Kontaktuppgifter: Lena 0491-740 47



### Butik & Café Rosenmark 13

I Sulegång hittar du lantliga Butik & Café Rosenmark som under sommaren erbjuder lokala och närproducerade varor såsom honung, äppelmust från Bråbygden och lite annat smått och gott i butiken. Sommarcaféet serverar gott kaffe och hembakat. Passa på att njuta av vackra byn Sulegång och varför inte boka en kurs i tovning eller ystning. Alla aktiviteter hittar du på [www.sulegang.se](http://www.sulegang.se)! Öppettider: onsdagar & lördagar kl. 14:00-18:00, från vecka 26-31

Vägbeskrivning: Sulegång, 572 96 Fårbo  
GPS-koordinater: 57°24'55.7"N 16°21'37.5"E  
Kontaktuppgifter: Anne, 070-978 86 76

VISSTE DU ATT...

Carina på Gästis har deltagit i Ostkake-SM med sin goda ostkaka?



## Kristdala Marknad

- Sommarknaden 18 juli
- Höstmarknad 25 oktober

150-175

knallar med ett stort utbud av varor och produkter.

Glasscafé, matservering, lotteri, marknadsfest och mycket mer!

[www.kristdalamarknad.se](http://www.kristdalamarknad.se)



coop KONSUM

Coop Konsum Kristdala  
Öppet alla dagar  
09.00-20.00

Coop Konsum är ombudsbutik för:  
Posten, Apoteket, Systembolaget, ATG, Svenska Spel, Folkspel



*Ett axplock...*



*Retro Sisters*

Retro Sisters är ett företag som av gamla, bortglömda möbler skapar nya vackra och helt unika ting i smakfull och rolig design. Möblerna blir varsamt renoverade av professionella tapetserare och får nytt utseende med vackra, under många års samlade och älskade tyger. Vad som gör varje produkt ännu mer speciell är det medföljande brevet om dess historia – allt som vi vet om den.

[www.retrosisters.com](http://www.retrosisters.com)



*Visste du att Lindhags Delikatesser AB har vunnit SM-silver i Svenskt Mathantverk för sin goda hallensaft!*



*Utflyktsmål inom 5 mil*

- Astrid Lindgrens värld i Vimmerby
- Axelssons i Aby
- Döderhultarmuséet i Oskarshamn
- Gesällbageriet i Figeholm
- Ingebo Hagar i Vimmerby
- More Kastell i Högsby
- Mörtfors Pensionat i Mörtfors
- Ostkakeboden vid Frödinge Mejeri utanför Vimmerby
- Skärgårdstur eller rätkryssning i Oskarshamns vackra skärgård

*Lindhags delikatesser*

I det lilla kokeriet i Ishult utanför Kristdala sprider sig dofterna av bland annat hallon, jordgubbar och rabarber som blir till marmelader, sylt och saft. I Lindhags sortiment ingår även salt, såser och godis.

Råvarorna kommer från närbelägna odlingar. Vi följer på så sätt flertalet av våra produkter från "ax till limpa" som vi är väldigt stolta över. Årets nyhet är vår goda grillsås!

Produkterna köps hos återförsäljare. I Kristdala hittar du Lindhags produkter på Macken och Oskarshamn på Lilla G.



**VISSTE DU ATT**

*Lindhags Delikatesser AB har vunnit SM-silver i Svenskt Mathantverk för sin goda hallensaft!*



*Dalkrokens hemslöjd*

Christina Svensson haft ett stort intresse av textil slöjd sedan barnsben och har provat på det mesta när det gäller sömnad, stickning, virkning, tvättning och inte minst vävning. Nu driver hon Dalkrokens Hemslöjd där hon väver sina vackra dukar och löpare. Dukarna har en robustare framtoning som gör att de kan ligga framme både till vardags som vid högtidliga tillfällen och tanken är att de verkligen ska användas.

Försäljning sker främst på hantverks- och julmässor men även via hemsidan [www.dalkrokenshemslöjd.se](http://www.dalkrokenshemslöjd.se)



*Bråbygden's lokala produkter*

Flera duktiga naturbrukare finns i Bråbygden. Här produceras Must och Smäländsk Pommeau, brygd på bygdens äppelundars skörd av många olika gamla äppelsorter. Utöver det tillverkas även äppelmust från Bråbygden och Kristdala, äppelglögg, havtorn och äppeldryck, portvinsgelé och sherrygelé samt honung från bygdens byar. Flera av varorna säljs i den lokala butiken mitt i bygden.

Jan Karlsson i Bjälebo producerar miljövänlig och giftfri grillkol. Försäljning sker i "snabbköpet på Jans ladugårdsplan" eller ring 0491-710 94.



Välkommen till **Bråbygden**

Utgå från Gästhuset vid Astrids Restaurang & Café. I Bråbo Gamla Affär'n sker aktiviteter under turist-säsongen. Försäljning av lokala produkter, rumsut-hyrning & matservice.

Njut av sjöar, ångar, djur och biologisk mångfald.

[www.brabygden.com](http://www.brabygden.com)



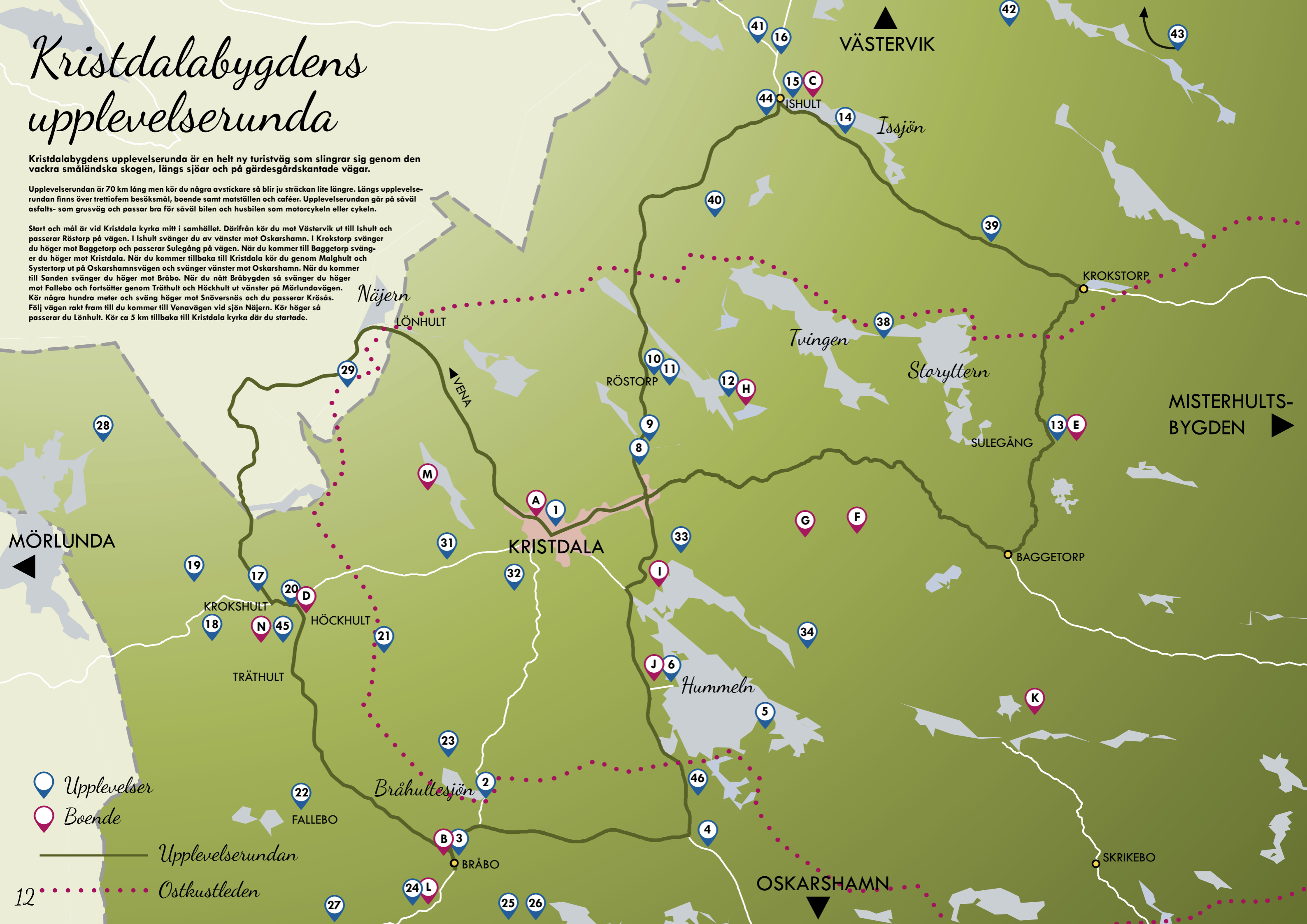
Bråbo, Kristdala 0491-711 41  
Gamla Affär'n 0491-770 70

# Kristdalabygdens upplevelserunda

Kristdalabygdens upplevelserunda är en helt ny turistväg som slingrar sig genom den vackra småländska skogen, längs sjöar och på gårdesgårdskantade vägar.

Upplevelserundan är 70 km lång men kör du några avstickare så blir ju sträckan lite längre. Längs upplevelserundan finns över trettiofem besöksmål, boende samt matställen och caféer. Upplevelserundan går på såväl asfalts- som grusväg och passar bra för såväl bilen och husbilen som motorcykeln eller cykeln.

Start och mål är vid Kristdala kyrka mitt i samhället. Därifrån kör du mot Västervik ut till Ishult och passerar Röstorp på vägen. I Ishult svänger du av vänster mot Oskarshamn. I Krokstorp svänger du höger mot Baggetorp och passerar Sulegång på vägen. När du kommer till Baggetorp svänger du höger mot Kristdala. När du kommer tillbaka till Kristdala kör du genom Malghult och Systertorp ut på Oskarshamnsvägen och svänger vänster mot Oskarshamn. När du kommer till Sanden svänger du höger mot Bråbo. När du nått Bråbygdén så svänger du höger mot Fallebo och fortsätter genom Träthult och Höckhult ut vänster på Mörlundavägen. Kör några hundra meter och sväng höger mot Snöversnäs och du passerar Krösås. Följ vägen rakt fram till du kommer till Venavägen vid sjön Näjern. Kör höger så passerar du Lönhult. Kör ca 5 km tillbaka till Kristdala kyrka där du startade.



Upplevelser

Boende

Upplevelserundan

Ostkustleden

# AKTIVITETER & BESÖKSMÅL

## Applekulla våtmark 25

Applekulla våtmark är ett vackert litet område på 6 hektar. Det är lätt att se allt fågelliv från den fina grusvägen i Applekulla. Våtmarken är och var hållsam till kvarnen i Brånäs som ligger i ena änden av våtmarken. Här finns alla de fågelarter som är typiska för Bråbygden och våtmarkerna i bygden såsom häger, svarthakedopping, blå kärrhök, grönbena, doppingar, vadare, rovfåglar och olika småfåglar. Ta gärna cykeln och åk runt området på små vägar, därifrån går det se och gå in till våtmarken även från Humlejd och Brånäs.

Vägbeskrivning: Kör till Bråbygden och följ skyltar mot Applekulla.  
GPS-koordinater: 57°19'52.1"N 16°10'31.6"E  
Kontaktuppgifter: Tommy Skoog, 073-077 10 01

## Bjälebo våtmark 24

Om du vill uppleva ett rikt fågelliv så ska du åka till Bjälebo våtmark. Detta är en populär flyttfågelplats hit många fåglar stannar på sin resa. Svarthakedopping, sothöns och skrattmåsar är exempel på fåglar du kan få se. För att ta sig till våtmarken så går en led från parkeringen vid Bråbo skola.

Vägbeskrivning: Kör till Bråbo Naturcenter och parkera där. Följ skyltar vandringsledens mot Bjälebo våtmark.  
GPS-koordinater: Parkering 57°20'34.4"N 16°09'50.9"E  
Kontaktuppgifter: Mårten Aronsson, 073-429 76 29

## Bråbo Naturcenter 3

Upptäck ett unikt landskap i Bråbo Naturcenter som ligger i Bråbos gamla skola. Här visas en vacker natur upp med träd från skogen, brynen och hagmarkerna i bygden. På naturcentrets loft går det möta människor, djur och växter från det gamla odlingslandskapet. Utomhus finns en trädgård med en lång rad nytto- och prydnadsväxter samt ett flertal vackra blommor och örter. Vid naturcentret finns även ett hönsbarn där höns och tappar vandrar fritt samt en bigård. Ta en vandring på bygdens naturstig. Stigarna går genom Bråbygdens kulturlandskap med små åkerlappar, slätterrängar och beteshagar, allt inramat av vackra gårdesgårdar.

Vägbeskrivning: Kör till Bråbo Naturcenter som ligger vid Bråbo gamla skola.  
GPS-koordinater: 57°20'34.4"N 16°09'50.9"E  
Kontaktuppgifter: www.brabygden.se

## Galgbacken, Krokstorp 39

Galgbacken i Krokstorp är belägen bredvid Furulids festplats. Där är idag en grusgrop och kanske att det har grävts upp ett och annat ben från svunnen tid. Misterhults Hembygdsförening har med en inhuggen inskription på en stor sten markerat var platsen är. Sista avrättningen skedde år 1829 och historiens vingslag ger sig till känna vid denna plats. Det händer fortfarande märkliga saker här. Hästar som faller i sken utan någon förklaring, bromsar som slutar fungera på cyklar eller att någon går vid ens sida. Med lite fantasi så kan man se avrättningarna framför sig.

Vägbeskrivning: Kör mot Krokstorp och strax efter Furulids festplats finns en parkering på höger sida av vägen. Stenen är på vänster sida när du kommer från Ishult.  
GPS-koordinater: Parkering 57°27'02.5"N 16°20'29.7"E, stenen 57°27'02.5"N 16°20'29.7"E

## Hummeln 6

Sjön Hummeln bildades för ca 500 miljoner år sedan genom ett meteoritnedslag och är upptagen som en av de 600 sjöar i världen som bör bevaras för forskning. Sjön är geologiskt intressant på grund av berggrundens sammansättning. I Hummeln finns även relikter från den tid då sjön stod i förbindelse med Östersjön. Vid sjön, ca 5 km från Kristdala ligger den härliga badplatsen Råsvik. Du tar dig hit med bil eller cykel. För dig som vill fiska eller paddla rekommenderar vi att följa grusvägen från Malghult ner till Kalkviken. Här finns en mysig grillplats, fikabord och parkering. För att få fiska i sjön så krävs fiskekort och det köper du av Hummelns Fiskevårdsområde. Här finns en lägningsplats där du smidigt lägger i din båt eller kanot. Har du ingen egen båt så kan du hyra en.

Vägbeskrivning: Sjön ligger ca 3 km från Kristdala och nås på flera ställen.  
GPS-koordinater: Råsvik 57°22'22.4"N 16°14'07.4"E, Kalkviken 57°23'29.6"N 16°13'56.0"E  
Kontaktuppgifter: Hummelns fiskevårdsområde, www.hummeln.se

## Stensö hälsökälla 32

På Prästgårdens marker i en hage som kallas Brunnsnshagen finns en hälsökälla som omnämns år 1775, men brunnsdrickningen kan ha förekommit långt innan dess. På midsommarafton och midsommardagens morgon var det allmän folkvandring till källan. Socknens berömda läkekinna Ulla Fahlström ordinerade folk med olika krämpor att dricka vattnet i Brunnsnshagen. 1887 uppfördes ett badhus i Prästgården för brunnsvästernas räkning och en ångpanna för vattnets uppvärmning.

Vägbeskrivning: Ca 1 km in på Bråbovägen från Kristdala  
GPS-koordinater: Hälsökällan, 57°23'35.0"N 16°11'07.0"E & parkering 57°23'38.7"N 16°11'30.4"E

## Krösås 17

Krösås är en gård där odlingsmarkerna har restaurerats på ett skickligt sätt av markägaren. Delar av skogsmarken sköts genom plockhuggning och de arter som överlevt genom detta brukningsätt är t.ex knärot och linnea. Det finns även andra intressanta arter som medför att insektsfaunan är rik. Här finns gott om hamlingsträd, nyuppbrutna små inhägnade åkerlyckor och hägnade trädgårdsgårdar som kompletterar bilden av ett genuint småländskt odlingslandskap.

Vägbeskrivning: På Mörlundavägen från Kristdala svänger man höger strax innan Krokshult.  
GPS-koordinater: 57°23'27.8"N 16°05'55.0"E

## Målsjöns fågeltorn 11

Målsjön har under lång tid varit känd som en fin fågellokal, till vilken fågelskådare och ornitologer gärna återvänt. Vid sjön finns två fågeltorn. Här finns också en vandringsstig och en gammal ängslada från 1834 som nu är restaurerad och en väl bevarad linbastu. Vid Målsjön häckar massvis med olika fågelarter. Sötvattensstrandängarna vid Målsjön är unika och har ett högt bevarandevärde enligt Länsstyrelsen i Kalmar län. Ta med fikakorgen och njut av Målsjöns rika fågelliv en vacker vår- eller sommarmorgon.

Vägbeskrivning: Kör till Röstorp by och följ skyltning  
GPS-koordinater: 57°25'17.7"N 16°14'09.2"E  
Kontaktuppgifter: Oskarshamns Fågelklubb, Jan Brenander, 073-070 37 46

## Näjern, Tvingen & Storyttern

Sjöarna Näjern, Tvingen och Storyttern är alla värda en egen liten utflykt. De tre ingår i Viråns vattensystem och ligger på cykelavstånd från Kristdala samhälle. Vill man ta en lite längre promenad så finns det även vandringsleder här. Ostkustleden löper nära de tre sjöarna och det finns övernattningsstugor utmed leden både nära Näjern och Storyttern. Näjern är en grund och ganska näringsrik sjö. De andra två sjöarna är både fattigare på näringsämnen och betydligt djupare.

Vägbeskrivning: Näjern ligger vid Lönhult på vägen mot Vena. Tvingen och Storyttern ligger vid Ytternäs och du kör mot Baggetorp och svänger vänster mot Ytternäs.  
GPS-koordinater: Näjern 57°26'09.5"N 16°08'16.7"E samt Tvingen & Storyttern 57°25'00.8"N 16°13'30.4"E

## Risinge Natur & Rekreation 23

Risinge Natur & Rekreation ligger beläget i natursköna Bråbygden, 25 km nordväst om Oskarshamn. Upplev ett miljöombyte där ni kan återhämta era krafter. Koppla av i bastun eller badtunnan, paddla kanot eller gå en skogspromenad. Här råder vildmarksliv och övernattninng sker i tält som finns att hyra. Söker du lugn och ro och vill komma bort från stress och trafikbuller är det hit du ska åka.

Vägbeskrivning: Bråbovägen mellan Kristdala och Bråbo, följ skyltning.  
GPS-koordinater: 57°21'36.0"N 16°09'55.1"E  
Kontaktuppgifter: Sven 0491-710 07, 070-600 66 24

## Prästgårdsparken 1

Prästgårdsparken är belägen vid nuvarande Bråbovägen mitt emot prästgården. Parken utgörs av en stenig kulle tätt beväxad med lindar och ekar. Av denna kulle skapade Carl Meurling en vacker och trevlig park och en stenbänk anlades år 1832. Vägar och stenbord tillkom sedan i etapper. Carl Meurling kallade parken Sans souci eller Lunden Hebron. "Sans souci" betyder utan bekymmer och Meurling satt ofta i parken och läste.

Vägbeskrivning: Bråbovägen strax utanför Kristdala  
GPS-koordinater: 57°23'54.8"N 16°11'27.9"E

## MUSEUM

### Fridhems skolmuseum 16

Fridhems skolmuseum ligger beläget i Ishult. Museet är inrett i ett hus från 1864 med välbevarade inventarier från början av 1900-talet. Museet visar en äkta antik skolmiljö där mycket finns bevarat från den tid då skolan i Fridhem var aktiv. Här finns en orgel, kateder, skolbänkar, svarta tavlan, kulramar, hyvelbänk och en unik samling snickarverktyg. Dessutom finns här en stor mängd av gamla skolplanscher, kartor och skolkort.

Vägbeskrivning: Kör mot Ishult och sväng vänster mot Hjorted. Kör genom Ishult och följ skyltar.  
GPS-koordinater: 57°28'58.5"N 16°16'13.0"E  
Kontaktuppgifter: Eva Tingström, 0491-44 00 04

**OSKARS  
HAMN**  
#Oskarshamn #VisitOskarshamn

Boka, upplev och inspireras på  
**oskarshamn.com**

Vi håller koll på  
det som händer.  
Följ oss för  
färsk tips!



**NILZÉNS ÅKERI AB**  
— Kristdala —

*"Vi är specialiserade på  
skogstransporter"*

Nilzéns Åkeri AB | Tel: 0491-704 00 | Fax: 0491-707 78 | E-post: anders@nilzenakeri.se





# INSJÖBAD

## Bråhultesjön

2

Bråhultesjön är en naturskön badplats belägen mellan Kristdala och Bråbygden. Till sjön går det att åka bil, cykla eller gå. Beskåda en vacker vy över sjön och naturen med dess rika djurliv. Ta med fikakorgen och sitt under pergolan med bord och bänkar eller tänd en brasa och grilla vid sjöns grillplats. Här finns bryggor och omklädningshytter för den som är badsugen.

**Vägbeskrivning:** Saxtorp ca 5 km från Bråbo på vägen mot Kristdala.  
**GPS-koordinater:** 57°21'11.6"N 16°10'31.1"E

## Råsvik

6

Vid sjön Hummeln ligger badplatsen Råsvik som är ett utmärkt ställe att vistas vid en fin sommardag. Ta med picknickkorgen och njut av solens strålar på en stor gräsbeklädd mark eller nere vid sjöns sandstrand. Ta ett dopp från badplatsens brygga med hopptorn eller tänd en brasa och grilla vid sjöns fina grillplats. Här finns det två stora omklädningsrum för dam och herr samt utedass.

**Vägbeskrivning:** Ca 5 km från Kristdala på Oskarshamnsvägen, följ skyltning.  
**GPS-koordinater:** 57°22'22.4"N 16°14'07.4"E

## Issjön

15

En fin sommardag är det perfekt att besöka sjön vid Ishult. Här finns det både en grässtrand och en fin sandstrand. Ta med fikakorgen och solstolen och njut av den härliga omgivningen. Glöm inte att ta med något gott att grilla och tänd en brasa vid sjöns grillplats. För den som vill ta ett dopp i sjön så finns det en brygga att hoppa ifrån. Det finns även omklädningsrum och utedass.

**Vägbeskrivning:** Badplatsen ligger mitt i Ishult.  
**GPS-koordinater:** 57°28'36.1"N 16°16'31.6"E

## VISSTE DU ATT...

Sjön Hummeln är 61 m djup och skapades av ett meteoritnedslag?



## KVARNAR & KULTURBYGGNADER

### Bjälebo vattensåg

27

Bjälebo vattensåg har anor tillbaka till 1600-talets slut. Sågning av timmer med kraft från vattenhjulet utfördes årligen från 1920 till mitten av 1950-talet. Vattensågen har renoverats och huset har fått ett nytt sticktak, en ny vattenränna samt ett nytt vattenhjul. År 2007 var upprustningen färdig och det blev en högtidlig invigning. Landshövdingen var på plats för att bevittna när timmer provsågades på den restaurerade stocksågen.

**Vägbeskrivning:** Kör mot Korsvägen genom Bjälebo så ligger vattensågen på höger sida precis vid vägen.  
**GPS-koordinater:** 57°19'51.2"N 16°08'38.0"E

### Brånäs kvarn

26

Brånäs kvarn fanns i byn från sekelskiftet 1900 till 1950. Den betjänade hela Bråbygden. Bönderna fick betala en malningsavgift eller ge tull i form av säd. Den siste mjölnaren hette Alvar Sandström.

**Vägbeskrivning:** Kör till Bråbo och sväng av mot Brånäs. När du nått Brånäs svänger du höger. Efter ca 150 meter ser du kvarnen.  
**GPS-koordinater:** 57°19'54.5"N 16°11'06.7"E

### Bäckfall kvarn

31

Bäckfall kvarn ligger vid en bäck som går från Inners göl till Mösjön. Förutom kvarnen finns här även en svarv, en spånhyvel och ett ålhus. Bäckfalls kvarn var en gårdskvarn vid Prästgårdsbäcken och den var verksam fram till 1920. Kvarnstenar och inredning finns kvar. Möbler tillverkades här.

**Vägbeskrivning:** Bäckfall kvarn ligger belägen väster om Mörlundavägen, ca 2 km från Kristdala.  
**GPS-koordinater:** 57°23'47.1"N 16°09'44.3"E

### Dörtorpets spånhyvel

46

Dörtorpets spånhyvel ligger belägen ca 7 km utanför Kristdala och har under de senaste åren restaurerats av Kristdala Hembygdsförening och fått både ett nytt hjul och nytt tak.

**Vägbeskrivning:** Dörtorpets spånhyvel ligger belägen ca 5 km utanför Kristdala på norra sidan om vägen till Oskarshamn  
**GPS-koordinater:** Parkering 57°21'11.4"N 16°14'25.2"E

### Fallebo kvarn

22

Fallebo kvarn var en bykvarn som blev skattebelagd i slutet av 1800-talet. Kvarnstenarna var ca en meter i diameter och rester av dem finns kvar men träbyggnaden är helt borta. Dambyggnaden var stensatt. Här fanns även en stickhyvel. Mjölnaren var bosatt i Kvarntorpet. Genom sänkningar av Fallebosjön sjönk vattennivån och kvarnepoken tog slut.

**Vägbeskrivning:** Kör till Fallebo och sväng av mot Bokara och ta sedan första till vänster. När du nått ängen där du kan parkera så måste du gå ca 250 meter.  
**GPS-koordinater:** 57°20'59.1"N 16°06'57.8"E

### Humlefors kvarn

34

Humlefors kvarn och såg ligger belägen vid Färgsjöstrand i utloppet från Hummeln i Malghult skog. Kvarnen var i bruk till 1958. Sågen var i bruk till 1947. Humlefors kvarn är den äldsta kvarnen. Stensättning, hus och fruktträd finns fortfarande att beskåda. Den nya kvarnen byggdes 1903.

**Vägbeskrivning:** Kör mot Oskarshamn och sväng vänster mot Humlenäs. Fortsätt genom Malghult skog till Humlefors kvarn.  
**GPS-koordinater:** 57°22'42.8"N 16°16'52.2"E

### Hägerums kvarn

9

Hägerums kvarn ligger mellan Kristdala och Ishult i Virån. Den uppfördes 1855 men har anor sedan 1500-talet. Det gamla kvarnmaskineriet finns fortfarande kvar inne i byggnaden. Tillfödet kom från tre större sjöar, så det var gott om vatten. Strax nedanför kvarnen ligger en kraftstation som uppfördes år 2006. Det finns möjlighet att boka tid för att se både kvarnen och kraftstationen.

**Vägbeskrivning:** Hägerum ligger ca 5 km från Kristdala på Västerviksvägen  
**GPS-koordinater:** 57°25'00.8"N 16°13'30.4"E  
**Kontaktuppgifter:** Rolf 070-177 40 57 eller Gunder 070-395 88 18

### Lönhults kvarn

29

Lönhults kvarn uppfördes på 1800-talet och var i bruk in på 1950-talet. Kvarnen användes till att mala säd och var gemensam för byarna Lönhult, Fagerhult, Höckhult och Östrahult. Kvarnen ligger intill Illån ca 2 km från Lönhult och har liksom många andra kvarnar bara fundamentet dvs. stensättningen kvar. I närheten finns en källa som man kan dricka vatten ur.

**Vägbeskrivning:** Från parkeringen följer du Ostkustledens skyltar till Illån.  
**GPS-koordinater:** Parkering 57°26'09.5"N 16°08'16.7"E

### Möllekulla kvarn

40

Möllekulla kvarn ligger norr om Kristdala, i Möllekulla by. Möllekulla kvarn restaurerades i början av 1980-talet av Kristdala Hembygdsförening som värdar den än idag. Det finns möjlighet att besöka kvarnen och se hur en bykvarn såg ut på mitten av 1800-talet.

**Vägbeskrivning:** Kvarnen ligger mitt i Möllekulla by ca 1,2 km från stora vägen.  
**GPS-koordinater:** 57°27'04.8"N 16°14'34.3"E

### Karlsfors bruk

38

Endast några få känner till att det funnits ett lumpappersbruk nära Ishult nordost om Kristdala. Bruket anlades år 1816 i ån som rinner från sjön Tvingen till Storytern. Om man besöker platsen idag kan man se rester av en mjölkvarn som byggdes upp efter att pappersbruket brunnit ner i slutet av 1860-talet. Flera av arbetarna vid Karlsfors bruk bodde en liten by vid namn Ytteryd. Idag kan man endast se husgrunderna där byn var belägen. Den mängd papper som tillverkades vid Karlsfors bruk under ett år skulle med dagens teknik bara ta några minuter.

**Vägbeskrivning:** Kör mot Baggetorp och sväng vänster mot Ytterån. Ruinen efter Karlsfors bruk ligger mitt emellan sjöarna Tvingen och Storytern.  
**GPS-koordinater:** 57°25'00.8"N 16°13'30.4"E

### Kraftverket Porjus

9

Kraftverket låg utmed Hägerumsån cirka tre kilometer utanför Kristdala samhälle. Namnet Porjus härstammar från det stora kraftverket i Norrland, vilket byggdes vid samma tid. Platsen heter egentligen Kvarngårdsmåla, och företaget som ägde kraftstationen kallades Kristdala Småhem. År 1912 kom produktionen i gång. Energin överfördes via en ledning till samhällets fabriker och verkstäder. Idag är det själva dammen och stämborden det enda som minner om den gamla kraftstationen.

**Vägbeskrivning:** Hägerum ligger ca 5 km från Kristdala på Västerviksvägen  
**GPS-koordinater:** Parkering vid Hägerums kvarn 57°25'00.8"N 16°13'30.4"E

### Åsjögla kvarn

28

Åsjögla kvarn blev skattebelagd år 1699. Hemmanet Åsjögla överfördes till Kristdala år 1885. Det fanns mjölnare från 1790 enligt husförhörlängden. Mjölnarna stannade inte länge, oftast några år men det fanns undantag. Den siste mjölnaren hette Martin Karlsson. Det fanns också ett färgeri i närheten.

**Vägbeskrivning:** Åsjögla kvarn ligger ca 5 km nordväst om Krokshult  
**GPS-koordinater:** 57°24'51.3"N 16°02'46.8"E

### Ängslador

1

Ängsladorna hörde till slätterängarna och det fanns flera på varje gård. De var timrade av rundtimmer, men virket var inte så noga utvalt som gårdshusens. Fönster saknades och ladorna var luftiga för höets skull. Vägen var inte åkbar på sommaren, därför kördes höet hem vintertid på kälkar. När slätterängarnas tid var förbi hände det ofta att de ladorna föll. Somliga har dock plåttak och finns fortfarande kvar. De flesta ängslador har blivit avställningsplats för diverse äldre maskiner och redskap. Många lador såldes för att bli bränsle under och efter kriget. I byn Krokshult finns ett flertal bevarade och en ängslada finns även i Kristdala Hembygdsgård.

**Vägbeskrivning:** Kristdala samhälle mellan Oskarshamnsvägen och Krithemsgatan  
**GPS-koordinater:** 57°23'49.6"N 16°12'15.4"E

Välkommen till

## Nytt & Begagnat - Café



Ta en paus & fynda i vår loppis eller beställ tryck på dina personliga servetter. Här finns det goda smörgåsar, vafflor & glass från SIA (även 6 sorter laktosfri). Öppet alla dagar 12-18

Storgatan 6 Kristdala | 0491-740 47



### Kristdala Hembygdsförening

**Hembygdsdag 15 juni kl. 13**  
Sång & musik Vega och Lennart Andersson, Oskarshamn - de gamla kyrksocknarna av Thomas Gren samt musik av Kriband.

**Sommaröppet i Hembygdsgården**  
Måndagar & torsdagar i juli kl. 18-21. Kaffeservering & guide.  
Våra skolminnen, urklippsböcker, fotoalbum, lantbruk & hushåll.

## FORNMINNEN & STENRÖSEN

### Bronsåldersrösen i Höckhult 20

På en höjd i Höckhult finns ett röse och sex runda stensättningar som alla är gravar. Dessa byggdes under bronsåldern för cirka 2500 år sedan. Avståndet mellan de två yttersta gravarna är ca 150 meter. Man utnyttjade rösena till efterbegravningar och rösena växte därför efter hand. De största rösena har därför flera efterbegravningar.

**Vägbeskrivning:** Rösena ligger på vänster sida av vägen mellan Höckhult och Träthult, se skylt.  
**GPS-koordinater:** 57°23'11.0"N 16°06'45.6"E

### Hembygdsparken 1

I Hembygdsparken finns ett gravfält som består av 10-tals fornlämningar, ett röse och runda stensättningar. Röset i hembygdsparken kan sannolikt dateras till bronsåldern. De runda stensättningarna i Hembygdsparken är exempel på en gravtyp som var vanlig på järnåldern. Gravfältet i hembygdsparken hör till den 15 mil långa och kustbundna bebyggelsestråk, från bronsåldern till järnåldern, som har konstaterats från trakten av Oskarshamn i söder till Slätbaken i norr. Vid Hembygdsparken finns också en fin lekplats med gungor, rutschkana och sandlåda. Här finns även en grillplats och fikabord för den som är sugen på att grilla.

**Vägbeskrivning:** Belägen i Kristdala samhälle vid Krithemsgatan.  
**GPS-koordinater:** 57°23'51.9"N 16°12'19.2"E

### Hungerrösen 8

Hungerrösen ligger belägna norr om Kristdala på vägen mot Hägerum. Rösena är fyrkantiga och plockades ihop av arbetslösa som fick bröd eller mjöl som ersättning. Under 1860-talet var det svåra år och kvinnorna plockade ihop rösena samtidigt som männen grävde diken.

**Vägbeskrivning:** Ca 2,5 km från Kristdala på Västerviksvägen  
**GPS-koordinater:** 57°24'32.6"N 16°13'33.9"E

### Kolugnarna i Hägerum 8

Kolugnarna ligger belägna öster om Hägerum. De var en stor tillgång under 1940-talets världskrig då länders gränser var stängda och det var rationering av bensin till armen. Kolugnarna producerade träkol till gengasaggregat i bilar och lastbilar. De gjorde så att folket kunde färdas med bil oberoende av bensin. Vid Hägerum är ugnarna tre gånger fem meter breda och två meter höga.

**Vägbeskrivning:** Ca 2,5 km från Kristdala på Västerviksvägen  
**GPS-koordinater:** 57°24'42.9"N 16°13'29.6"E

### Muren i Smisserum – "Kinesiska muren" 21

Kinesiska muren ligger belägen längs Ostkustleden ca 500 m från Smisserum mot Lilla Höckhult. Stenmuren byggdes upp under flera år av bonden Sven August Larsson och hans äldre söner som flyttade hit år 1903. Storleken skiljer sig markant från andra murar i trakten och murens längd är över hundra meter. Tyvärr har en del av muren tagits bort.

**Vägbeskrivning:** Kör på Mörlundavägen och sväng av mot Smisserum.  
**GPS-koordinater:** 57°22'50.2"N 16°08'33.7"E

## VISSTE DU ATT...

Hembygdsparkens fornlämningar är ca 3 000 år gamla?



## GÅRDAR

### Bjålebo Gård 24

I byn Bjålebo driver Jan och Charlotta Karlsson lantgård. Paret arbetar med landskapet och skogen samt tillverkning av kol. På gården hyrs Viyholmstugan ut till gäster som är intresserade av att bo på lantgård. Hit kan du komma för att uppleva landskapet samt för att fiska och bada. Gården säljer även egentillverkad och lokalt producerad grillkol. Kolen säljs i butiker men även i gårdens egen minibutik som är öppen 24 timmar varje dag från tidig vår till sen höst.

**Vägbeskrivning:** Bjålebo ligger i Bråbygden, följ skyltar.  
**GPS-koordinater:** 57°19'58.7"N 16°09'20.5"E  
**Kontaktuppgifter:** Jan 0491-710 94, 070-537 10 94. www.bjalebo.se

### Boarums Gård 12

På Boarums Gård bor Elin Freudenthal och Johan Trollemark med hästar hundar, katter, höns och ankor. Här kan du rida på shettis eller på en amerikansk paint horse. Elin lär ut horsemanship och anordnar clinic tillfällen både för dig som har egen häst och för dig som vill hyra en av gårdens hästar. Gården erbjuder även fiske i Boarumegöl. Vid flerdagarsaktiviteter finns möjlighet att övernatta i gäststugan.

**Vägbeskrivning:** Kör till Krokshult och sväng höger mot Åskögle. Kör några hundra meter in på vägen och sedan ligger gården på höger sida.  
**GPS-koordinater:** 57°25'20.2"N 16°15'22.8"E  
**Kontaktuppgifter:** Elin Freudenthal 070-497 18 01

### Skålshults Gård 43

Utanför Ishult ligger Skålshults gård som drivs av Mariana Hugosson och Martin Enestedt. Det är en liten KRAV-certifierad gård djupt in i den småländska skogen. Här odlas kryddörter, chili och grönsaker småskaligt och ekologiskt. Här finns även försäljning av planter, både till kryddor, grönsaker, perenner och sommarblommor. Gårdsförsäljningen är öppen onsdagar och söndagar under sommartid.

**Vägbeskrivning:** Kör mot Ishult, sväng vänster mot Västervik och kör ca 6,5 km innan du svänger höger. Kör ytterligare ca 1 km och sedan är du framme.  
**GPS-koordinater:** 57°30'38.2"N 16°21'50.7"E  
**Kontaktuppgifter:** www.skalsult.se

### Stackvallen 19

Stackvallen ligger norr om Krokshults by. Här finns bostadshus från 1882 medan ladugård, lillstugan och magasinet sannolikt är äldre. Stackvallen arbetar enligt CSA, Community Supported Agriculture, vilket innebär att konsumenterna delar de ekonomiska riskerna med producenterna på gården. Det skapar miljöriktig och närproducerad mat. I gårdens sortiment finns över 40 olika sorters grönsaker.

**Vägbeskrivning:** Kör till Krokshult och sväng höger mot Åskögle. Kör några hundra meter in på vägen och sedan ligger gården på höger sida.  
**GPS-koordinater:** 57°24'55.7"N 16°21'37.5"E  
**Kontaktuppgifter:** www.stackvallen.se

### Sulegång 13

Byn Sulegång har anor från 1500-talet och består ursprungligen av tre gårdar med varsitt hus, ladugårdar, sädmagasin och logar. Till byn hör också ett litet torp och en smedja byggda på 1700-talet. Byn har femhundra meter sjöstrand längs Hemsjön som leder dig ända ut till Östersjön. Sulegångs Kultur och Naturcenter håller olika kurser i traditionell ekologisk kunskap. I Sulegång finns det möjlighet att få en guidad tur i gårdsmiljön där historien och miljön kring gården beskrivs blandat med skrock och skrönor från förr.

**Vägbeskrivning:** Sulegång ligger mittemellan Baggetorp och Krokstorp.  
**GPS-koordinater:** 57°24'55.7"N 16°21'37.5"E  
**Kontaktuppgifter:** www.sulegang.se

### Sågkvarns Gård 4


Sågkvarns Gård är ett småskaligt lantbruk som ligger ca 8 km från Kristdala, på vägen till Oskarshamn. Gården drivs av Fredrik Karlsson som erbjuder olika naturupplevelser och brukskörning. Besök gården under en dag och få chans att umgås med djuren samtidigt som ni får lära er mer om hur ett småskaligt lantbruksliv fungerar. Här erbjuds också körning med häst och vagn/slåde för de som vill göra en fin entré vid bröllop eller andra fester.

**Vägbeskrivning:** Kör mot Oskarshamn. Gården ligger ca 1 km från Sanden på vänster sida.  
**GPS-koordinater:** 57°20'40.4"N 16°14'48.6"E  
**Kontaktuppgifter:** Fredrik 0491-601 04 & allmogeliv.wordpress.com



## VISSTE DU ATT...

*I Kristdala kyrka finns två unika 1300-talssköldar från släkten Svinakula?*



## KYRKOR & KAPELL

### Fridhems kapell

16

En prost i Tuna förstod att det var lång väg till kyrkan för dem som bodde i den södra delen av socknen och därför uppfördes ett kapell. 1863 kunde Fridhems kapell invigas till glädje för många. Det har skänkts många gåvor till kapellet under årens lopp, bland annat en liten klocka som skänktes av en sjökapten. Det är inga gudstjänster i Fridhems kapell numera, men varje sommar är det "Musik i sommarkväll" som är uppskattat och välbesökt. 2013 firades 150-årsjubileum av kapellet och lagom till jubileet blev kapellet ommålat och står där nu i sin enkelhet och lyser. Öppettider: Vid gudstjänster och enligt överenskommelse

Vägbeskrivning: Fridhem, Ishult  
GPS-koordinater: 57°23'49.6"N 16°12'15.4"E  
Kontaktuppgifter: Eva Tingström, 0491-44 00 04

### Kristdala Kyrka

1

Kristdalas gamla kyrka finns omnämnd år 1358. Det var en träkyrka som låg på den nuvarande södra kyrkogården. Den nutida kyrkan togs i bruk 1792 och invigdes 1799 av biskop Jakob Lindblom. Från den gamla träkyrkan kommer de två vapensköldarna med avbildade svinhuvud. Sköldarna är från 1300-talet och de tillhörde Lyder och Henrik Svinakula, far och son. Vid auktionen av inventarierna från den gamla träkyrkan såldes den medeltida dopfunten i sten till Pehr Meurling. Dopskålen lades som botten i prästgårdens brunn och sockeln på vilken den stod fick tjänstgöra som ställning för en solvisare. Dopfunten återfördes till kyrkan år 1851 av prosten Carl Meurling. 1962 tillverkade Bertil Berggren en tillhörande dopskål i silver. En av kyrkans dyrbaraste skatter är den mässhake som skänktes till kyrkan av makarna Tranheim på Hägerums gård år 1700. Öppettider: måndag-fredag 07:00-16:00 samt vid gudstjänster och enligt överenskommelse.

Vägbeskrivning: Kristdala centrum  
GPS-koordinater: 57°24'00.3"N 16°12'04.0"E  
Kontaktuppgifter: Döderhults församling  
0491-701 65 eller 0491-701 68

### Stensö kapell

1

På den södra kyrkogården i Kristdala ligger Stensö kapell. Kapellet uppfördes 1957 efter ritningar av Evert Milles. Det är ett tidstypiskt begravningskapell med vitmålad slätputsade väggar. Kapellet används under perioder på sommaren som lokal för huvudgudstjänst i Kristdala. Öppettider: Vid gudstjänster och enligt överenskommelse

Vägbeskrivning: Kristdala, söder om kyrkan  
GPS-koordinater: 57°23'51.4"N 16°11'57.3"E  
Kontaktuppgifter: Döderhults församling  
0491-701 65 eller 0491-701 68

## VINTER-UPPLEVELSER

### Skridskoåkning

1

På Dämmen spolas varje år en isbana upp vid ihållande kall väderlek. Här finns två ishockeymål uppställda och åkning med klubba är tillåten. Tänk på att respektera andra som inte vill spela utan bara vill åka skidskor. All åkning sker på egen risk. När det blir mörkt kan du själv tända belysningen med hjälp av en knapp som finns vid ett elskåp. Här finns det även en grillplats där du kan grilla korv. Eldning får endast ske av vuxen och egen ved tas med.

Vägbeskrivning: Vid korsningen Storgatan/Dämsvågen finns en stor grusplan kallad Dämmen  
GPS-koordinater: 57°24'01.2"N 16°12'20.6"E

### Skidåkning

1

3

Kristdalas motionsspår är en 2 km långt spår som slingrar sig genom den vackra skogen. Spårets början och slut ligger vid Dalkrokens vändplan. Här finns även en grusad parkering. Vintertid och vid bra underlag av snö ansvarar Oskarshamns kommuns fritidskontor för att slingan får ett skidspår. På kommunens hemsida hittar du information om vilket datum man senast körde upp skidspåret på slingan. Det körs även upp ett skidspår i Bråbo om du vill ta en tur på skidorna i den vackra Bråbygden.

Vägbeskrivning: Parkering finns vid slutet av Dalkroken  
GPS-koordinater: Parkering 57°24'14.9"N 16°11'45.3"E

### Pulkabacke

1

Intill Dämmen finns en stor och lång pulkabacke. Då det är gott om snö fylls backen med barn som vill åka pulka, snowracer och stjärtlapp. Här finns en grillplats där du kan grilla korv. Eldning får endast ske av vuxen och egen ved ska tas med. Tänk på att vara försiktig i backen och åka en och en för att undvika olyckor. All åkning sker på egen risk. Parkering finns på Dämmen.

Vägbeskrivning: Några hundra meter in på Malghultsvägen från Kristdala  
GPS-koordinater: 57°24'03.4"N 16°12'31.5"E



## AB POD - Kristdala

— Etabl. 1946 —

I nära 70 år har kunskapen inom verktygskonstruktion och plåtformning byggts upp och utvecklats till att generera många fina affärsrelationer med kunder både nationellt och internationellt. POD har 30-talet medarbetare och omsätter ca 75 miljoner.

Platsen där vi befinner oss ligger mitt i natursköna Kristdala och vi har funnits här sedan starten 1946. Verksamheten är inriktad på automatpressade komponenter i olika metaller med kompletterande eftermoment och ytbehandlings.

"Vi är leverantör till ett flertal världsledande företag"

Kontakta: Mikael Svensson, VD | Tel: +46 491 76 30 54 | Mobil: +46 70 67 70 470 | E-post: mikael.svensson@abpod.se

# SERVICE I KRISTDALA



## Apoteksombud

Coop Konsum, Nyhemsgatan 14, 0491-700 13  
Öppettider: måndag-söndag kl. 09:00-20:00

## Bensin & Blommor

Macken/Qstar, Vallgatan 1, 0491-702 35  
Öppettider: måndag-fredag kl. 08:30-18:00,  
lördag kl. 09:00-14:00, söndag kl. 10:00-14:00

## Bibliotek

Kristdala bibliotek, Vallgatan 2, 0491-76 43 52  
Öppettider: mån 15:00-19:00, tis 10:00-14:00,  
tors 15:00-19:00, fre 8:00-12:00. Vecka 25-33:  
mån 15:00-19:00 & tis 10:00-14:00

## Bilservice

Autoexperten, Dämsvägen 29, 0491-700 10  
Georges Verkstad, Venavägen 39,  
070-298 17 60

## Buss

KLt, 010-21 21 000, [www.klt.se](http://www.klt.se).  
Köp reskassa på Coop Konsum.

## Bygghandel & båtuthyrning

Kristdala Bygg & Måleri AB, Västerviksvägen  
35, 0491-701 20. Öppettider: mån-fre  
07:00-18:00, lördag 09:00-13:00

## Cykelled

Cykla i Astrid Lindgrens Hembygd, ladda ner  
appen "Se Småland" till Android och iPhone  
Sverigeleden, Svenska Cykelsällskapet,  
08-751 62 04

## Elektriker

Kristdala Elektriska AB, 070-668 35 77  
El & Larminstallationer, 070-399 72 97.  
Jour 24/7.

## Fiskekort

Hummeln fiskevårdsområde finns hos Bygg &  
Måleri, Coop Konsum, Kaffehuset och Macken.  
Boarumegöl & Hägern, 0491-730 36,  
070-517 30 36

## Frisör

Sofies klipphörna, Mörlundavägen 16,  
0491-700 17. Öppettider: Enligt tidsbokning

## Grillkol lokalproduktion

Bjålebo grillkol, Bråbo, 0491-710 94. Finns att  
köpa i gårdens minibutik och på Macken,  
Vallgatan 1

## Grillplatser

Allmänna grillplatser finns vid badplatserna,  
i Hembygdsparken och Kalkviken vid  
Hummeln. Vid Dämmen vintertid.

## Fotbollsplan

Ekskogsvallen i Kristdala, Ljungvallen i  
Ishult och Bråbo IP. Vid Kristdalaskolan och  
i Hembygdsparken finns lekplaner.

## Hälsokost

Reformhälsa, Storgatan 46, 073-811 15 35  
Öppettider: tisdag-fredag kl. 11:00-17:00

## Lekplatser

Krithemsparken vid Hembygdsparken,  
Kulldalsparken på Kulldalsgatan/Venavägen  
och skolgården

## Livsmedel

Coop Konsum, Nyhemsgatan 14, 0491-700 13  
Öppettider: måndag-söndag kl. 09:00-20:00

## Lokalproducerat

Bråbygden Ekonomisk förening, Bråbo,  
073-077 10 01 Öppettider: måndag- tisdag &  
torsdag-fredag kl. 12:00-17:00,  
söndag kl. 14:00-17:00

## Loppis

Nytt & Begagnat, Storgatan 6, 0491-740 47  
Öppettider: måndag-söndag kl. 12:00-18:00

Vingsätters loppis, Venavägen 3, 0491-707 60  
Öppettider: När "Trödel"-skylten är uppe!

## Motionsslinga

Motionsslingan är ca 2 km och grusparkering  
finns i slutet av Dalkroken, Kristdala.  
Öppettider: Dygnet runt. Ej elljus.

## Postombud

Coop Konsum, Nyhemsgatan 14, 0491-700 13  
Tömning sker måndag-fredag 17:00 &  
söndag 12:00

## RUT-tjänst & Stugservice

Alltjänst, BEF, 073-077 10 01

Hustrollet, Carina Kozlik, 070-616 46 58

## Taxi

Brodins Taxi, Vallgatan 3, 0491-700 52

Erikssons Taxi, Vallgatan 1, 0491-702 35

## Tennisbana

Tennisbanan på Ekskogsvallen är öppen  
sommartid. Nyckel finns att hyra på Macken,  
Vallgatan 1, 0491-702 35

## Turistbyrå Oskarshamn

Hantverksgatan 3, Oskarshamn, 0491-770 72  
[www.oskarshamn.com](http://www.oskarshamn.com)

## Servicepunkt

Kristdala bibliotek, Vallgatan 2, 0491-76 43 52  
Turistinformation, Internet, gratis WiFi,  
fika mm. Öppettider: Se Bibliotek

## Sjukvårdsrådgivning

Vid akuta fall ring 112, annars ring 1177.

## Snickare

Kristdala Bygg & Måleri,  
Västerviksvägen 35, 0491-701 20

NHN Bygg AB, Systertorp, 070-687 69 78

Magnus Eskilssons Bygg, 070-212 88 14

## Spelombud för ATG, Svenska spel & Bingolotto

Coop Konsum, Nyhemsgatan 14, 0491-700 13  
Öppettider: måndag-söndag kl. 09:00-20:00

## Systembolagsombud

Coop Konsum, Nyhemsgatan 14.  
För beställning, se [www.systembolaget.se](http://www.systembolaget.se) eller  
ring 0491-700 13. Öppettider: måndag-fredag  
10:00-18:00, lördag 10:00-13:00

## Veterinär

Gabriele Meurer, 0491-730 03, alla dagar  
kl. 08:00-09:00

Ingrid Elter, 0491-730 05, ring för tidsbokning

## VVS

Kristdala Rör, Storgatan 2, 070-864 78 31

Ishults Rör, Ishult, Inge Nilsson 070-231 09 62

## Återvinning

Återvinningsstation, Industrivägen,  
0200-88 03 11. Alltid öppet!

## Återvinningscentral

0491-882 64. Öppettider: måndag & torsdag  
kl. 15:00-18:00 april-okt. Torsdag kl. 15:00-  
18:00 nov-mars.



## HJÄRTSTARTARE/AED

Coop Konsums kontor, Nyhemsgatan 14  
Telefon: 0491-700 13  
Öppettider: måndag-söndag kl. 09:00-20:00



Hämta en större version med service i Kristdala på biblioteket!

Get a larger version with service in Kristdala at the library!

Laden Sie eine größere Version mit Service in Kristdala in der Bibliothek!

Mer information hittar du på

[WWW.KRISTDALA.SE](http://WWW.KRISTDALA.SE)

EN DEL AV

**OSKARS  
HAMN**