Transformativ forandring
- eksempel Gudenåen fra et kommunalt perspekiv

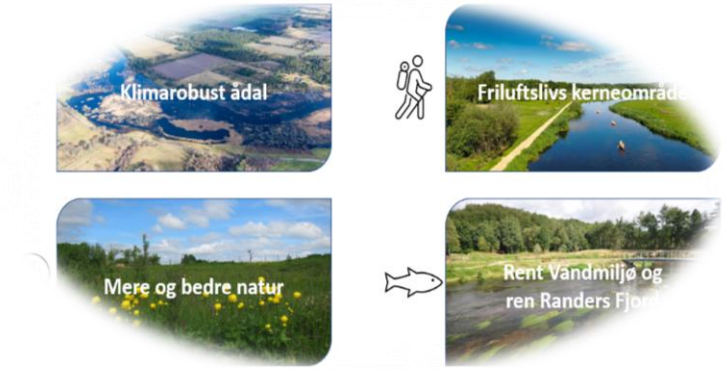

Mathias Utoft Jørgensen Henneberg
Leder af Vand & Natur, Silkeborg kommune

Udgangspunktet

Fælles om at håndtere klimaforandringerne

Mossø (Skanderborg kommune), februar 2020

Svostrup Kro (Silkeborg kommune), februar 2020

Uldum kær (Hedensted kommune), februar 2020

Ulstrup (Favrskov kommune), februar 2020

Forsinkelse/parkering af vandet

Bortlede vandet hurtigere

Sikre interesser lokalt

Tilpasse og lade vandet stå (acceptere vandet)

Forandringsprocessen

Gudenåkomitéen

- Samarbejde mellem 8 kommuner
- Norddjurs nyt medlem fra 2024
- VandOplandsStyregruppe til Randers Fjord (VOS) for 13 kommuner

Formål

- at koordinere indsatserne for et bedre vandmiljø og rekreative interesser på tværs af kommunegrænserne.

- at rådgive alle kommuner i oplandet til Gudenåen og Randers Fjord om natur- og miljøbeskyttelse, klimatilpasning og rekreativ anvendelse af Gudenåens vandsystem.

Den politiske rejse med klimatilpasning

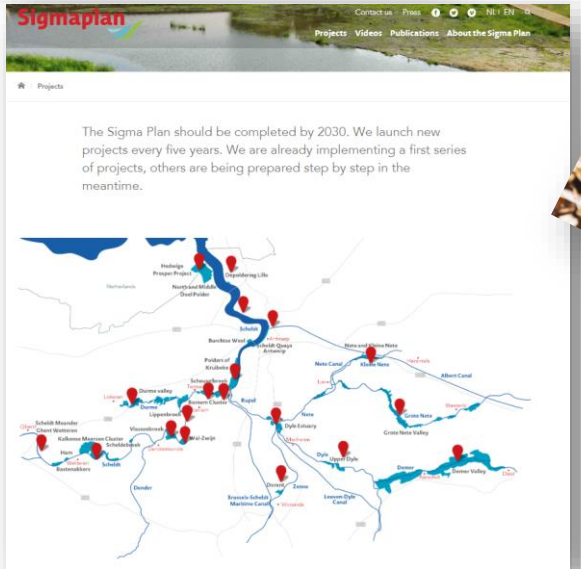

Brussels - Komissionen

Miljøministeriet – Magnus Heunicke

Dialog med landbrugsorganisationer om Gudenåplanen

EU kontor – CDEU – EU fonde

Gudenådalen

Rummer noget af Danmarks smukkeste natur

Er levested for mange vandplanter og dyr

Danner ramme for mange fritidsaktiviteter

Er et sted hvor mange bor og driver forretning

Snor sig igennem en lang række kommuner

Gudenåen kender ikke kommunegrænser

Gudenåen hænger sammen

Derfor skal vi samarbejde og tænke på tværs

Politisk vision

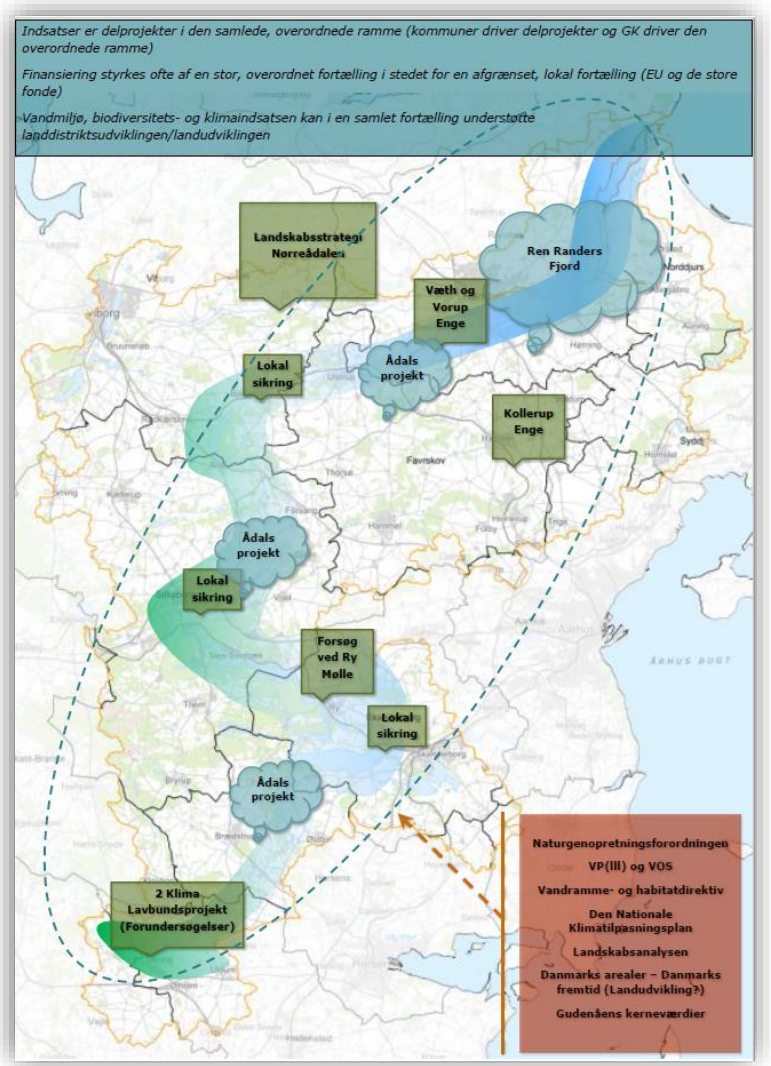

Politisk ambition - Med fokus på alle virkemidler

Konference om Gudenåplanen

Grøn trepart

KØBENHAVNS UNIVERSITET
GLOBE INSTITUTE
CENTER FOR MAKROØKOLOGI, EVOLUTION OG KLIMA
Mere, bedre og større natur i Danmark
Hvor, hvordan og hvor meget?
Anders Højgård Petersen,
Berit Hasler,
Thomas Laage-Thomsen,
Mette Termansen og
Carsten Rahbek
Støttet af Aage V. Jensen Naturfond og 15. Juni Fonden
2024

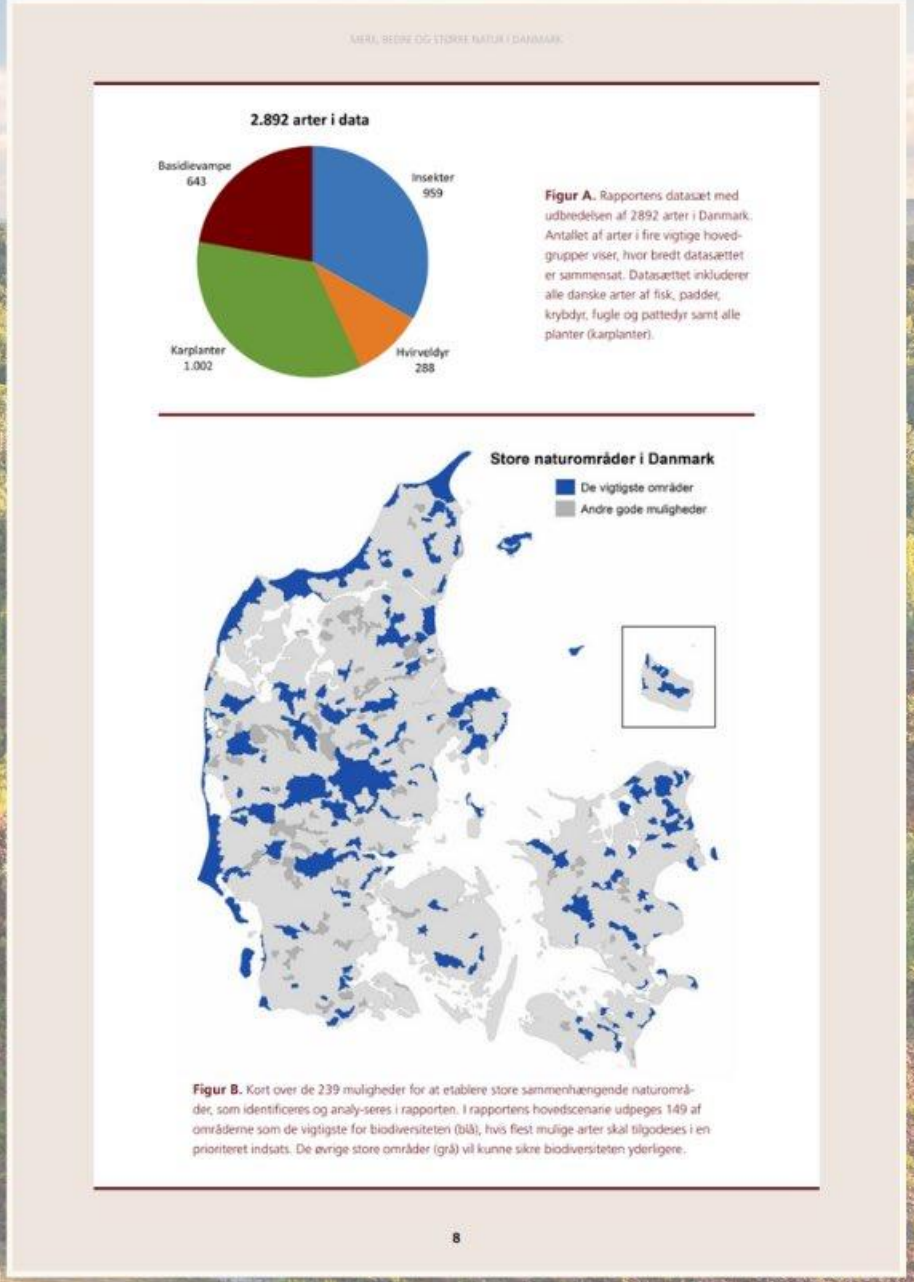
2.892 arter i data
Basidievampe 643
Insekter 959
Karplanter 1.002
HvirvelDyr 288
Figur A. Rapportens datasæt med udbredelsen af 2892 arter i Danmark. Antallet af arter i fire vigtige hovedgrupper viser, hvor bredt datasættet er sammensat. Datasættet inkluderer alle danske arter af fisk, padder, krybdyr, fugle og pattedyr samt alle planter (karplanter).
Store naturområder i Danmark
De vigtigste områder
Andre gode muligheder
Figur B. Kort over de 239 muligheder for at etablere store sammenhængende naturområder, som identificeres og analyseres i rapporten. I rapportens hovedscenarie udpeges 149 af områderne som de vigtigste for biodiversiteten (blå), hvis flest mulige arter skal tilgodeses i en prioriteret indsats. De øvrige store områder (grå) vil kunne sikre biodiversiteten yderligere.
8

Her er vi i dag

Gudenåplanen

Naturplan for Gudenåen og Randers Fjord

En fremtid med klimatilpasning, bedre natur, rent vandmiljø og friluftslivsmuligheder

Vision for Gudenåplanen

- Naturplan for Gudenåen og Randers Fjord

Gudenåen og Randers fjord er en levende åre hvor vandhåndtering, naturbevaring, biodiversitet, rent vandmiljø og friluftsliv er kernefunktioner.

Gudenåplanen skal være eksemplet på fremtidens blå-grønne korridor set i et langsigtet og bæredygtigt perspektiv hvor vi arbejder med, og ikke mod vandet & hvor der skabes plads til natur og biodiversitet.

Med Gudenåplanen er der skabt en ambitiøs plan som gør Gudenådalen og Randers fjord til en robust model for, hvordan vi kan tilpasse os og tackle nutidens udfordringer og fremtidens forandringerne på en helhedsorienteret og langsigtet måde.

Med Gudenåplanen sættes fokus på at rammevilkår skal kunne understøtte og muliggøre en transformation af ådalene så natur- og miljømål kan nås, hvor friluftslivet styrkes og hvor arealanvendelsen transformeres til nye former og muligheder.

4 strategiske indsatsområder

Perspektivområdet

Delområdeinddeling

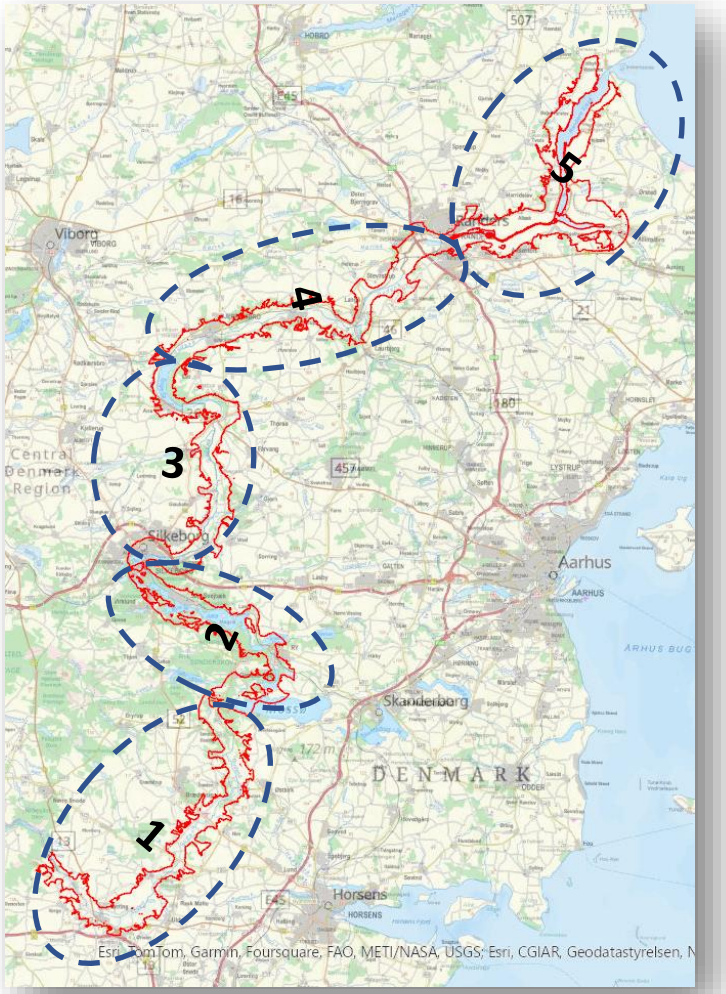

Skitsetegning af en ådal

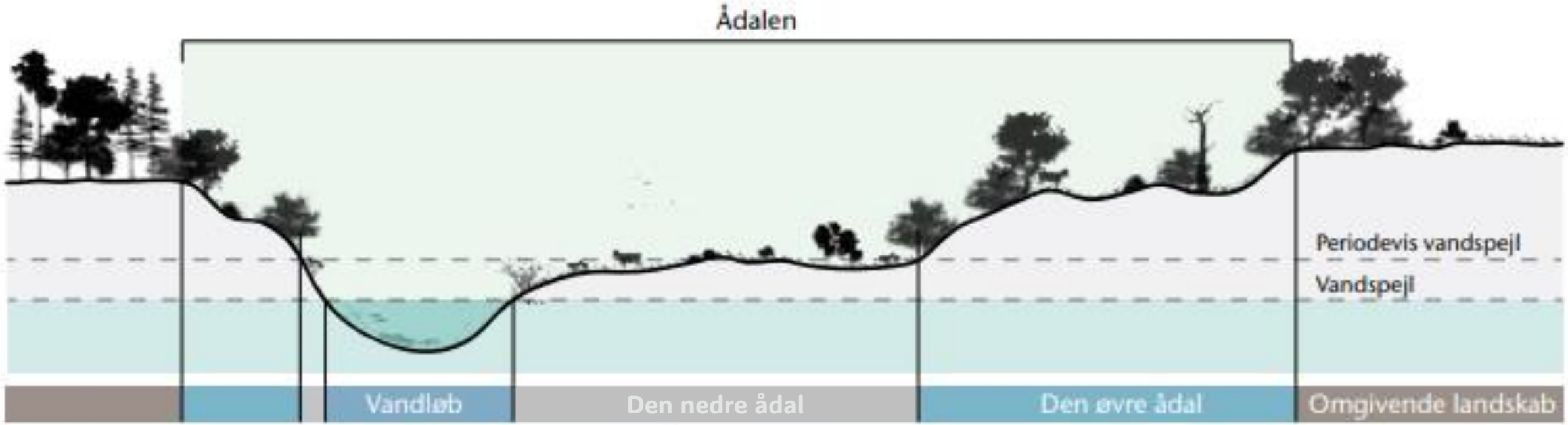

Opbygning af en ådal, (Biodiversitetsrådet. 2023. Mod robuste økosystemer – anbefalinger til en dansk lov om biodiversitet.

Eksempel på potentialer Randers Fjord

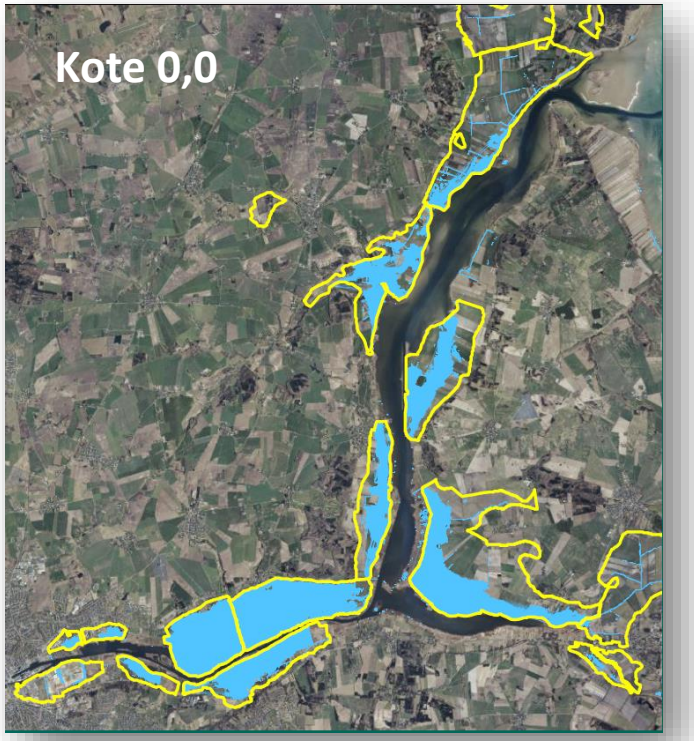

Et ådalsprojekt langs Gudenåen