

Hiihtosuunnistuksen SM-keskimatka (WRE) ja SM-viesti

17.–18.2.2024

KILPAILUOHJEET, päivitetty 15.2.2024, päivitykset merkitty *

Säännöt

Kilpailuissa noudatetaan IOF:n ja SSL:n lajisääntöjä, hiihtosuunnistuksen SM-kilpailujen erillisohjeita 2024 sekä kilpailujen järjestäjien antamia ohjeita.

Kilpailun johto

Kilpailunjohtaja	Kai Korhonen, kai.t.korhonen(at)gmail.com, +358 400970174
Varajohtaja	Raimo Väisänen, ramivaisanen1(at)gmail.com, +358 400920050
Ratamestari, keskimatka	Hannu Myllärinen
Ratamestari, viesti	Mikko Rautio
Kartta ja urat	Markku Pietikäinen
Tuloslaskenta	Timo Kokko ja Mika Korhonen
TA	Kristian Liljeström (Olavin Rasti)
Ratavalvoja	Heikki Ovaska (Luumäen Rasti)
IOF:n valvoja	Anni Toiviainen (SK Vuoksi)
Tiedottaja	Mikko Rautio, rautiomikko0(at)gmail.com, +358 505432327

Tuomarineuvosto

puheenjohtaja	Teemu Kantelinen, Hyvinkään Rasti
jäsen	Vesa Tielinen, Luumäen Rasti
jäsen	Pauliina Lankinen, Helsingin Suunnistajat

*lisätty tuomarineuvoston jäsenet

Kilpailun siirtäminen tai peruuttaminen sääolosuhteiden johdosta

Tuomarineuvoston päätöksellä voidaan kilpailun alkamista siirtää tai kilpailu peruuttaa, jos lämpötila on alle -20 C astetta. Tämä lämpötila tarkoittaa lämpötilaa, joka vallitsee pääosassa kilpailualueella (lajisääntökohta 14.72). Mahdollista kylmän sään vaikutusta arvioidessa noudatetaan myös lajisääntöjen kohtaa 14.73.

Opastus kilpailupaikalle

Opastus kilpailukeskukseen ja pysäköintipaikoille alkaa Joutsenonkadun ja Lammassaarentien risteyskiertoliittymästä. Matkaa kilpailukeskukseen on 1 km. Opasteet ovat paikoillaan 17.2.2024 klo 7:00.

Pysäköinti

Pysäköintialueilta on matkaa kilpailukeskukseen noin 200 metriä. Pysäköinti on sallittu ainoastaan järjestäjien osoittamaan paikkaan.

Kilpailukeskus

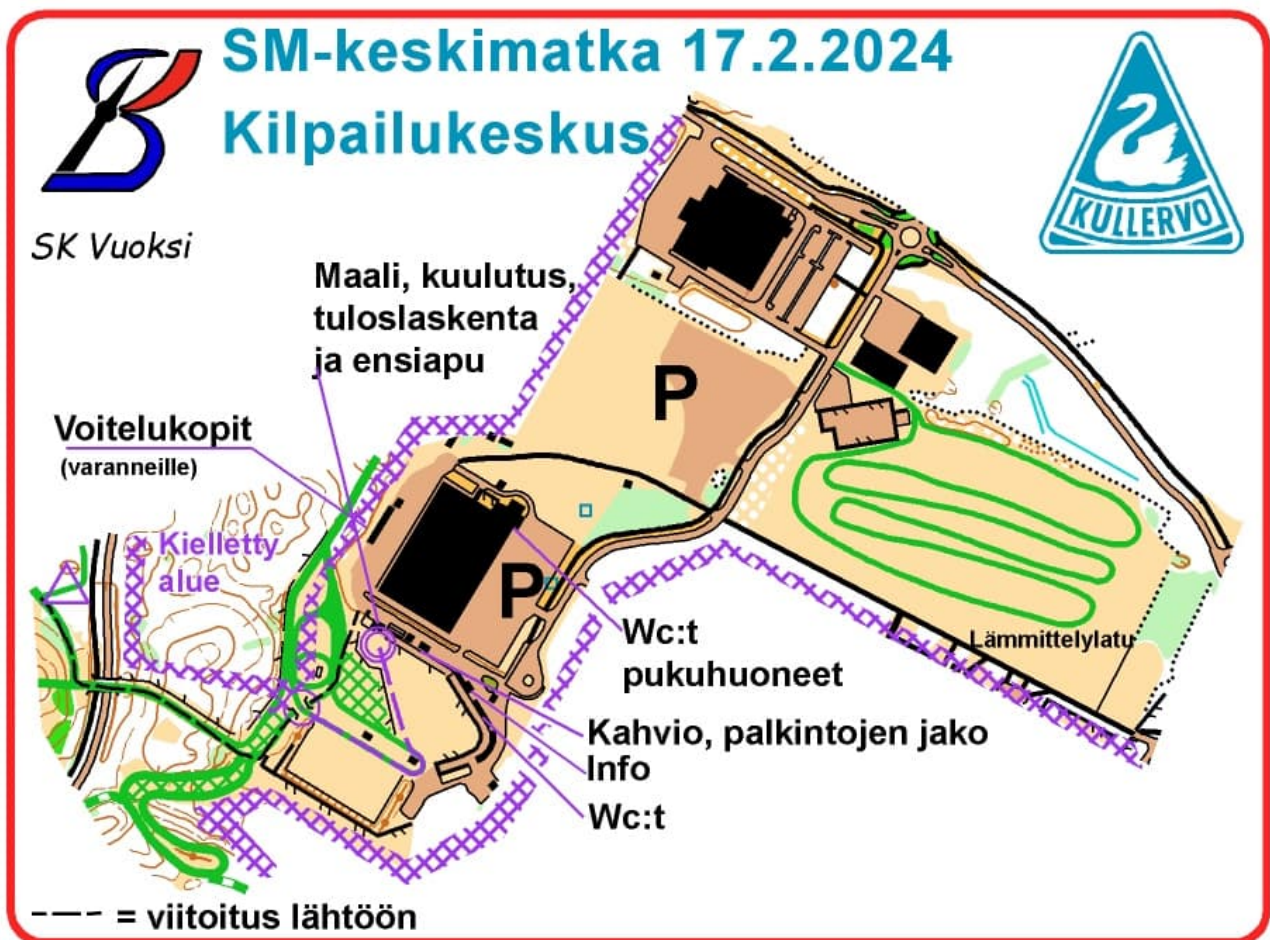
Kilpailukeskus sijaitsee Ukonniemen pesäpallostadiolla. Kilpailukeskuksen osoite on Ottelukatu 11 55420 Imatra.

Info ja ensiapu sijaitsevat stadionilla. WC-tilat sijaitsevat stadionilla ja Ukonniemi-areenalla. Pukuhuoneet sijaitsevat Ukonniemi-areenalla. Lauantaina käytettävissä on 4 pukuhuonetta ja sunnuntaina 2 pukuhuonetta. Palloiluhallin puolelle voi mennä ja jättää tavaroita hallin laidoille, mutta ei nurmikentälle.

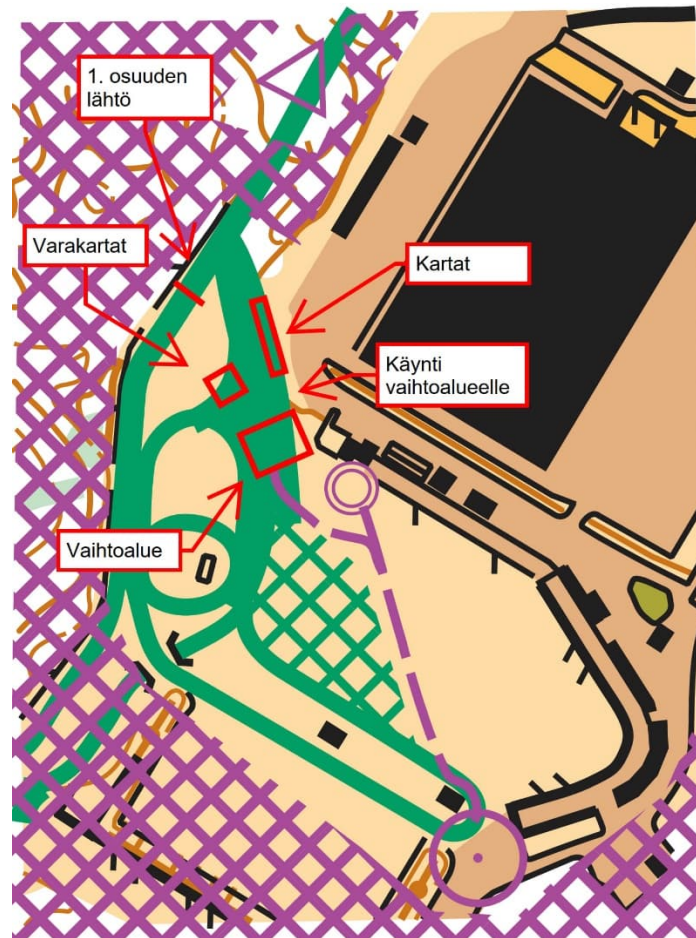
Infon lähettävillä olevalla elektronisen kilpailukortin tarkistuslaitteella kilpailija voi testata EmiTaginsa toiminnan. Infossa on mahdollista mittauttaa EmiTagin toimintavaraus.

Lähdön opastus alkaa lauantaina kuuluttamon vierestä.

Kilpailukeskuksen kartta lauantaina



Kartta viestin lähtö- ja vaihtojärjestelyistä



Kilpailumaasto

Kilpailumaasto on pääosin havupuuvältaista kangasmaastoa, jossa on vaihtelevasti eri syvyisiä suppia. Korkeimman ja matalimman maastopisteen korkeusero on 30 metriä. Saimaan ranta-alueella korkeusvaihtelut ovat jyrkkiä.

Kilpailumaastossa pidettiin vuonna 2017 hiihtosuunnistuksen EM-kisat ja Veteraanien MM-kilpailut.

Teiden ylitykset ovat sallittu ainoastaan kilpailukarttoihin merkityistä kohdista. Kielletyiksi reiteiksi merkityjä teitä ja niiden viereisiä pyöräteitä ei saa käyttää reitteinä. Niiden mahdollinen käyttö johtaa automaattisesti kilpailusuorituksen hylkäykseen. Pyörätiet ovat hiekoitettuja.

Järven jälle meneminen kilpailusuorituksen aikana on kielletty. Jälle meneminen johtaa automaattisesti kilpailusuorituksen hylkäykseen.

Uraverkosto

Hiihtokelpoinen "musta tie" – 0,9 km (mustatie)

Luistelukelpoinen "tamppariura" (leveys yli 3 m) – 13,7 km (leveä vihreä viiva)

Kapea luistelu-ura (leveys 1,5–3 m) – 6,1 km (kapea vihreä viiva)

Kelkkaura (leveys 0,8–1,2 m) – 28,1 km (vihreä katkoviiva)

Heikko ura (hiihdetty tai huono, leveys 0,8–1,0 m) – 0,0 km (vihreä pisteiviiva)

Maastossa olevien ylimääräisten urien risteykset on merkitty maastoon oranssilla värillä. Tällaisia uria ovat mm. maastossa olevat polkupyöräurat. Kartan itäreunassa on leveiden luistelu-urien vieressä polkupyöräreittejä aivan hiihtourien vieressä (etäisyys 1-20 m). Näitä latujen vieressä olevia polkupyöräuria ei ole voitu merkitä karttaan sen luettavuuden heikkenemisen johdosta. Alla kuva polkupyöräurasta.



Väistämissäntö: urilla väistetään aina oikealle vastaan tullessa ja kun sinut ohitetaan.

Info

Info sijaitsee pesäpallostadionilla oranssin värisen Imatra-ilmakaaren vieressä. Info on avoinna kilpailupäivinä klo 8.00–16.00. Sunnuntain viestin hiihtojärjestykset on ilmoitettava IRMA:an viimeistään lauantaina 17.2. klo 16.00 mennessä. Mikäli järjestäjät joutuvat kirjaamaan joukkueen hiihtojärjestyksen, korvaus siitä on 5 €/joukkue.

Kilpailunumerot

SM-keskimatkan (lauantain) numerot löytyvät infon läheisyydestä kansioista numerojärjestyksessä. SM- viestin (sunnuntain) numerot jaetaan joukkueittain infosta. Kilpailunumero kiinnitetään näkyvästi oikeaan reiteen, numeroa ei saa taittaa. Numeroiden kiinnitystä varten kilpailijoilla on oltava omat hakaneulat.

Sunnuntain viestissä on käytössä osuuskohdaiset kilpailunumerot: 1. ja 2. osuus käyttävät valkopohjaisia numeroita, joissa on osuustunnus. 3. osuus käyttää keltapohjaista numeroa.

Kartta

Tulostekartta 2/2024 (K-Map). Sarjakohtaiset mittakaavat ovat kilpailumatkatalukossa.

Kilpailujen mallikartat ovat nähtävillä lähtöpaikoilla. Kilpailukartat kerätään pois maalissa. Kilpailija laittaa kartan leimantarkastuksen jälkeen karttalaatikkoon. Molempien päivien kartat palautetaan sunnuntaina viestin jälkeen infon läheisyydessä sarjoittain.

Kaikkien sarjojen kartat laitetaan kilpailun internet-sivulle kilpailun jälkeen.

Jos haluat kartan jälkikäteen postitse, voit käydä täyttämässä osoitteesi kirjekuoreen kilpailukeskuksen infossa. Kuoren taakse merkitään tieto siitä, minkä sarjan tai viestinumeron/osuuden kartta postitetaan. Palvelumaksu on 5 €/kuori (enintään 4 karttaa/ kuori).

EmiTag -kilpailukortit

Kilpailuissa käytetään EmiTag-leimausjärjestelmää. Kilpailija on vastuussa EmiTaginsa toimivuudesta. Kilpailija vastaa siitä, että hänen käyttämänsä EmiTagin numero vastaa IRMA:an syötettyä numeroa.

Sunnuntaina käytävän SM-viestin EmiTag-numerot tulee syöttää Irmaan joukkuetta ilmoitettaessa. Kilpailija on itse vastuussa myös vuokrakortin numeron syöttämisestä IRMA:an.

Viestissä kilpailija siirtyy lähtö- / vaihtoalueelle nollauspisteen kautta ja kilpailija huolehtii mennessään itse EmiTagin nollauksesta.

Vuokrattavat EmiTagit (5 €/päivä) saa lauantaina klo 8 alkaen kilpailukeskuksen infosta. Jos osallistut myös sunnuntaina viestiin, niin käytät samaa vuokra EmiTagia molempina päivinä. Vuokratut EmiTagit on palautettava infoon. Palauttamatta jääneestä EmiTagista veloitetään 100 €.

Jos tulee tarve käyttää vuokra EmiTagia ilmoittautumisen jälkeen, niin ennen kilpailua tämä tarve tulee ilmoittaa tulospalveluun Timo Kokolle (timo.kokko(at)kokkens.fi). Kilpailupäivinä (lauantai ja sunnuntai) vuokrakortin tarve ilmoitetaan infoon.

Infon vieressä sijaitsevalla elektronisen kilpailukortin tarkistuslaitteella (O-leimasin) kilpailija voi testata EmiTaginsa toiminnan. EmiTagin toimintavaruksen voi käydä tarkistamassa infossa olevalla MTR – laitteella. Jos akun jännite on alle 2,95 V, EmiTag on vaihdettava ennen kilpailua. Suositellaan, **että EmiTagit, joiden numero on pienempi kuin 4053005 tulee vaihtaa uuteen ennen talvikautta 2021/2022. HUOM!** Ennen testaamista tagia tulee pitää ulkoilmassa vähintään 15min.

Kilpailun järjestäjät eivät tarkista EmiTagin oikeellisuutta ennen lähtöä. Jos kilpailija käyttää muuta kuin järjestäjille ilmoitettua tai järjestäjien antamaa EmiTagia, niin suoritus hylätään. Muista tarkistaa lähtöluettelosta, että kilpailut oikealla EmiTagilla (myös vuokraajat). Lauantaina eikä sunnuntaina useampi kilpailija ei saa käyttää samaa EmiTagia. Mikäli kilpailija haluaa muuttaa ilmoittamaansa EmiTag numeroa, muutoksesta veloitetään 5 €.

Kilpailijalla saa olla mukanaan kaksi EmiTagia, joista toinen on ilmoitettu tulospalveluun. Lähtölistaan ilmoittamaton EmiTag tulee irrottaa ennen leimantarkistusta ja pitää riittävän kaukana lukulaitteesta.

Maalin lähistölle ei saa mennä seuraamaan kilpailua EmiTagin kanssa. Vaarana on, että tulospalveluun tulee häiriöitä.

Rastit ja leimaaminen

Rasteja on maastossa lähekkäin, joten tarkastathan, että käyt oikealla rastilla. Rastit ovat tolpassa uran vieressä. Rastikoodi on kiinni tolpan yläosassa ja näkyy molempiin suuntiin uralta. EmiTag on kiinnitetty tolppaan rastilipun yläpuolelle. EmiTag rekisteröi rastilla käynnin noin puolen metrin etäisyydeltä, jonka jälkeen EmiTag vilkkuu 10 sekunnin ajan onnistuneen leimauksen merkiksi. Leimaukseen riittää EmiTagin vieni rastilipun vierestä, rastileimasinta/-tolppaa ei saa lyödä eikä tönä. Ole huolellinen leimauksissa ja varmista joka rastilla rannekkeen vilkkuvasta valosta, että leimaus on onnistunut. Leiman puuttuminen johtaa hylkäykseen.

Verryttelyalueet

Lämmittelylatu löytyy Padel-hallin viereiseltä kentältä. (kts kilpailukeskuskartta). Lauantaina lähtöpaikalle vievä ura on myös verryttelyaluetta. Sunnuntaina vaihtoalueen läheisyydessä on verryttelymahdollisuus.

Lähdöt 17.2.2024, SM-keskimatka

Lähtöön on matkaa 500 m. Lähtöön on yhtenäinen hiihdettävä leveä latu. Opastus alkaa kuuluttajakopilta. Reitti on merkitty opastein. Lähtöön saa siirtyä ainoastaan opastettua reittiä pitkin. Lähdöstä ei ole varustekuljetusta kilpailukeskukseen.

Lähtötoiminnot ovat seuraavat:

- 3 minuuttia ennen lähtöä kilpailija kutsutaan lähtökarsinaan. EmiTag nollataan.
- 2 minuuttia ennen lähtöä on mallikartat nähtävillä.
- 1 minuutti ennen lähtöä kilpailija siirtyy karttaämpäriin viereen. Kilpailija saa ottaa oman sarjansa kartan toimitsijan komennolla KARTAT 15 sekuntia ennen lähtöä. Kartan ottamisen jälkeen kilpailija voi siirtyä lähtöviivalle. Lähtökellon äänimerkin jälkeen kilpailija saa lähteä.

K-pisteelle on matkaa lähdöstä 70 m.

Kansallisten H/D 11 ja H/D 13 –sarjojen kilpailijat saavat karttansa 1 minuutti ennen lähtöä.

Lähdöt 18.2.2024, SM-viesti

Viestin lähdöt ovat stadionilta seuraavasti:

- klo 10.00 lähtevät sarjat H21 ja D21
- klo 10.10 lähtevät sarjat H110-, H130-, H20, H17, D110-, D130- ja D20
- Klo 11.30 lähtevät sarjat H150-, H170-, D150-, D170- ja D17
- Klo 11.40 lähtevät sarjat H225-, H210- H190-, H15, D190-, D210- ja D15.
* lisätty sarjojen H225-, H210- ja H190- lähtöaika

Kello 10.00 lähtevät 1. osuuden kilpailijat saavat siirtyä lähtöalueelle klo 9.50 alkaen.

Kello 10.10 lähtevät 1. osuuden kilpailijat saavat siirtyä lähtöalueelle klo 10.01 alkaen.

Kello 11.30 lähtevät 1. osuuden kilpailijat saavat siirtyä lähtöalueelle klo 11.20 alkaen

Kello 11.40 lähtevät 1. osuuden kilpailijat saavat siirtyä lähtöalueelle klo 11.31 alkaen

Lähdön toiminnot:

- 3 minuuttia ennen lähtöä 1. osuuden kilpailijat kutsutaan lähtöpaikalle
- 1 minuutti ennen lähtöä 1.osuuden kilpailijoille jaetaan kartat nurinpäin karttatelineelle.
- 30 sekuntia ennen lähtöä toimitsijan komennolla KARTAT, 1. osuuden kilpailijat saavat laittaa kartan karttatelineeseensä.

Lähtö tapahtuu lähtömerkistä.

Lähdöstä on matkaa K-pisteelle 100 m.

Vaihtoalue sijaitsee stadionilla ja sinne siirrytään opasteiden ja toimitsijoiden ohjeiden mukaisesti nollauspisteen kautta. Viestissä EmiTag –nollauspiste on sisäänkäyntikujassa. Jokaisen kilpailijan on käytävä nollaamassa EmiTag. Kilpailija vastaa itse EmiTag –laitteensa nollauksesta.

Vaihtoon tuleva kilpailija tulee ”vaihtoalueelle” maalisuoran alussa olevien opasteiden mukaista vasenta kaistaa pitkin. ”Vaihtoalue” on merkitty lumeen kartioilla, havuilla ja oranssilla maalilla. Vaihto tapahtuu kädellä koskettamalla.

Vaihdon tapahduttua lähtevä kilpailija siirtyy ottamaan itse kilpailukartan karttatelineestä. Kilpailija on itse vastuussa siitä, että ottaa oikean kartan. Väärän kartan ottanut kilpailija ja joukkue hylätään. Kartoilta on matkaa K-pisteelle 130 m.

Varakarttapiste sijaitsee lähtöalueella karttatelineen vieressä.

Ankkuriosuuden kilpailijat tulevat maaliin maalisuoran päässä olevien opasteiden mukaisesti oikean laitimaista kaistaa (kaksi hiihtouraa) pitkin.

Vaihtoon ja maaliin tulleet kilpailijat poistuvat vaihto-/ maalialueelta leimantarkastuspisteen kautta.

Juoma-, ensiapurasti ja varustepiste

Kilpailuissa ei ole juoma- tai ensiapurastia. Ensiapuhenkilöstö siirtyy tarvittaessa maastoon moottorikelkalla ja ahkiolla. Lauantaina ei ole varustepistettä. Sunnuntaina varasauvat ja -sukset on mahdollista viedä lähtösuoran varrelle varakarttakopin taakse hiihtoladun oikeaan laitaan.

Maali

Maali sijaitsee stadionilla. Maaliviiva on merkitty maalipylväinen kohdalle lumeen ja viestissä maalituomarina toimii Jorma Ojalainen. Maalialue on aidattu omaksi alueekseen, jonka sisälle saa tulla vain maaliin/ vaihtoon saapuva kilpailija. Kun kilpailija on poistunut maalialueelta ja leimantarkastuspisteestä, hän ei saa palata sinne EmiTag-kilpailukortin kanssa.

Maali suljetaan lauantaina klo 15.00 ja sunnuntaina klo 15.00.

Keskeyttäneet

Keskeyttäneiden on tultava maalin kautta, tai jos se ei ole mahdollista, niin keskeyttäjiä on ilmoitettava leimantarkastuksessa sekä samalla on luovutettava kilpailukarttansa.

Välinehuolto

Stadionilta löytyvät suksien voitelutilat niille, jotka ovat tilat itselleen varanneet. Varausohjeet ovat kilpailukutsussa.

Fluorivoiteiden käyttö

WRE-kilpailussa (H/D21) fluorivoiteiden käyttö on kielletty. WRE-sarjoihin osallistuvilla kilpailijoilla tulee olla allekirjoitettuna IOF:n sivuilta ladattavissa oleva ”Fluor Ban Declaration 2023-2024” sitoumus. Tiedot löytyvät IOF:n sivuilta: <https://orientering.sport/skio/faq-ban-of-fluorinated-waxes-in-skio/>

Muissa sarjoissa suositellaan fluorittomien voiteiden käyttöä

Pukeutuminen, peseytyminen ja WC:t

Kilpailukeskuksessa Ukonniemi-areenalla on erilliset pukeutumis- ja peseytymistilat

WC:t sijaitsevat stadionilla ja Ukonniemi-areenalla.

Ensiapu

Ensiapu sijaitsee maalialueella kuuluttamorakennuksen alakerrassa. Tarvittaessa ensiavun henkilöstöllä on valmius lähteä maastoon moottorikelkalla ja ahkiolla.

Tulokset

Kilpailun aikana on käytössä myös online –tulospalvelu, jonne on linkki kilpailun internetsivulla. Kilpailukeskuksessa sijaitsee tulostaulu kahvion vieressä.

Kahvio

Kilpailijoita palvelee stadionilla kahvio, jossa voi maksaa käteisellä, kortilla tai mobilpayllä.

Palkinnot

Palkintojen jakoa tapahtuu stadionilla kahvion ja infon välisellä alueella tulosten valmistuttua. Palkinnot jaetaan SSL:n sääntöjen mukaisesti.

Sarjoissa H/D11 ja H/D13 palkitaan kolme parasta.

Ohjeajat

Sarjojen ohjeajat ovat SSL:n ja IOF:n lajisääntöjen mukaiset.

Sarjat, matkat ja mittakaavat

Keskimatka 17.2.2024

Sarja	Matka suoraan (km)	Matka uria pitkin (km)	Kartan mittakaava
H21	9,4	12,7	1:10 000
H35	6,6	8,9	1:10 000
H40	6,6	8,9	1:10 000
H45	6,2	8,4	1:10 000
H50	6,2	8,4	1:10 000
H55	6	8,1	1:10 000
H60	5,9	8,0	1:7500
H65	5,9	8,0	1:7500
H70	5,1	6,9	1:7500
H75	4,8	6,5	1:7500
H80	4,3	5,8	1:7500
H85	2,7	3,6	1:7500
H20	7,7	10,4	1:10 000
H17	6	8,1	1:10 000
H15	5,1	6,9	1:10 000
H13	2,7	3,6	1:7500
H11	2,3	3,1	1:7500

Sarja	Matka suoraan (km)	Matka uria pitkin (km)	Kartan mittakaava
D21	7,7	10,4	1:10 000
D35	5,4	7,3	1:10 000
D40	5,4	7,3	1:10 000
D45	5,1	6,9	1:7500
D50	4,8	6,5	1:7500
D55	4,3	5,8	1:7500
D60	3,8	5,1	1:7500
D65	3,8	5,1	1:7500
D70	2,7	3,6	1:7500
D75	2,7	3,6	1:7500
D80	2,3	3,1	1:7500
D85	2,3	3,1	1:7500
D20	6	8,1	1:10 000
D17	5,1	6,9	1:10 000
D15	4,3	5,8	1:10 000
D13	2,7	3,6	1:7500
D11	2,3	3,1	1:7500

Viesti 18.2.2024

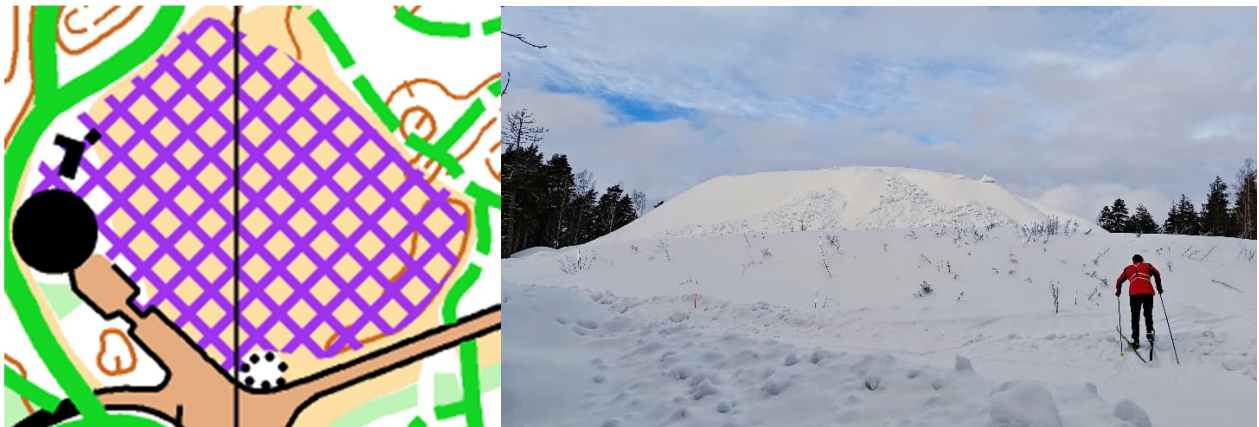
Sarja	Matka suoraan (km)	Matka uria pitkin (km)	Kartan mittakaava
H21	6,9-7,1	9,3-9,5	1:7500
H110-	5,7-5,9	7,8-8,0	1:7500
H130-	5,7-5,9	7,8-8,0	1:7500
H150-	4,7-4,9	6,3-6,5	1:7500
H170-	4,3-4,4	5,8-5,9	1:7500
H190-	3,7-3,8	5,0-5,1	1:7500
H210-	3,7-3,8	5,0-5,1	1:7500
H225-	3,2-3,3	4,3-4,4	1:7500
H20	4,7-4,9	6,3-6,5	1:7500
H17	4,3-4,4	5,8-5,9	1:7500
H15	3,7-3,8	5,0-5,1	1:7500

Sarja	Matka suoraan (km)	Matka uria pitkin (km)	Kartan mittakaava
D21	5,7-5,9	7,8-8,0	1:7500
D110-	4,7-4,9	6,3-6,5	1:7500
D130-	4,7-4,9	6,3-6,5	1:7500
D150-	4,3-4,4	5,8-5,9	1:7500
D170-	3,7-3,8	5,0-5,1	1:7500
D190-	3,2-3,3	4,3-4,4	1:7500
D210-	3,2-3,3	4,3-4,4	1:7500
D20	4,3-4,4	5,8-5,9	1:7500
D17	3,7-3,8	5,0-5,1	1:7500
D15	3,2-3,3	4,3-4,4	1:7500

Erityisohjeet

Tekolumikasa

Kilpailualueella on tekolumikasa (kuva alla). Kasan alue on merkitty karttaan kielletyksi alueeksi.



Tiealueilla kulkeminen ja niiden ylittäminen

Osa radoista ylittää / kulkee teitä pitkin, joilla voi liikkua kilpailun aikana myös ajoneuvoja. Ajoneuvoja varoitetaan suunnistajista sekä kyltein, että liikenteenohjaajien toimesta. Olkaa varovaisia tiealueilla.

Kuntosuunnistus

Sunnuntaina on mahdollisuus viestiin osallistumattomilla osallistua kuntosuunnistukseen. Ratoina 4 ja 7 km. Ennakoilmoittautuminen sähköpostilla info(at)joutsenonkullervo.fi lauantaina 17.2. kello 18.00 mennessä. Maastoon pääsee klo 12 jälkeen. Karttamaksu on 10 €. Kartta maksetaan infoon ja kartta annetaan varakarttapisteestä lähtöviitoituksen varrelta. Kuntosuunnistaja ilmoittautuu infossa tultuaan maastosta pois.

**Tervetuloa Ukonniemen urheilukeskukseen kilpailemaan
hiihtosuunnistuksen mestaruuksista.**

**Yhteistyössä on voimaa ja seuraava iso haaste järjestävillä seuroilla on
31.8-1.9.2024 pitkän matkan SM-kilpailut Ruokolahden Lökkiössä.**

Joutsenon Kullervo ja SK Vuoksi