

## Anejo 7. Apeo de cantones



**CANTON:** 3      **CUARTEL:** A      **MONTE:** Dehesa del Oso

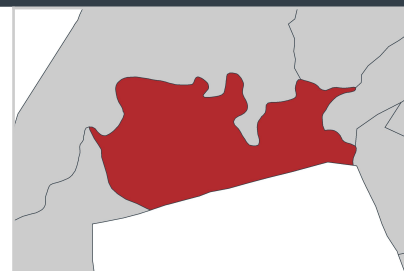
### Cabidas

<b>Total</b>	32,39 ha
<b>Inforestal</b>	-
<b>Arbolado</b>	32,39 ha
<b>Desarbolado</b>	-
<b>Improductivo</b>	-

### Fisiografía

<b>Altitud</b>		<b>Pte. Media</b>	41 %
Máxima	1249 m	Llano	2 %
Media	1150 m	P. baja	10 %
Mínima	1073 m	P. media	17 %
		Inclinado	33 %

<b>Orientación</b>	
Umbría	18 %
Solana	81 %
Indiferente	1 %



### Parámetros de Inventario

<b>T. Inventario</b>	LIDAR	CLASICO	PERICIAL
<b>N. Parcelas</b>	-	2 Parcelas	-
<b>Sup. Inventariada</b>	-	32,39 ha	-

### Error de muestreo Clásico/Lidar

N Pies	15 %	VCC	20 %
Ab	17 %	BAT12	34 %

### Caracterización de rodales

Rodal	Sup.	Estrato	Tratamientos	Carácter
3a	13,25	3	Claras	Periódico
3b	19,15	4	Claras	Periódico

### Distribución diamétrica de las especies principales

SP	Especie	CD1	CD2	CD3	CD4	CD5	CD6	CD7	CD8	CD9	CD10	Total
45	Encina	11,8	-	11,8	47,9	23,6	23,6	47,9	23,6	-	-	-
26	Pino pinaster	43,2	39,0	51,2	58,6	58,9	50,5	69,0	54,2	35,5	28,4	-
25	Pino laricio	-	-	-	-	-	-	-	-	11,8	-	-
-	Todos	55,0	39,0	63,0	106,5	82,5	74,1	116,9	77,9	47,3	28,4	-

### Existencias Monte Alto

SP	Especie	N Pies	AB	VCC	VLE	IAVC	BAT	NPies T	VCC T	VLE T	IAVC T	BAT T
45	Encina	190,3	17,1	47,8	6,8	0,7	93,9	6166	1.550	219	24	3.041
26	Pino pinaster	488,5	45,8	133,3	17,3	1,9	50,0	15825	4.319	562	63	1.618
25	Pino laricio	11,8	2,2	6,5	0,7	0,1	4,0	383	210	23	2	129
-	Todos	690,7	65,0	187,7	24,8	2,7	147,8	22374	6.079	804	89	4.788

## Anejo 7. Apeo de cantones



**CANTON:** 4      **CUARTEL:** A      **MONTE:** Dehesa del Oso

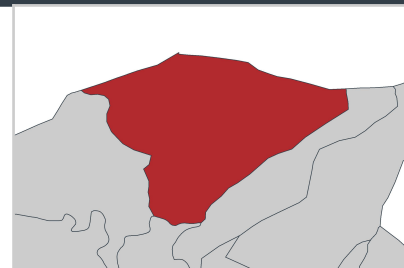
### Cabidas

<b>Total</b>	49,00 ha
<b>Inforestal</b>	-
<b>Arbolado</b>	49,00 ha
<b>Desarbolado</b>	-
<b>Improductivo</b>	-

### Fisiografía

<b>Altitud</b>		<b>Pte. Media</b>	47 %
Máxima	1392 m	Llano	1 %
Media	1282 m	P. baja	5 %
Mínima	1107 m	P. media	13 %
		Inclinado	30 %

<b>Orientación</b>	
Umbría	4 %
Solana	95 %
Indiferente	1 %



### Parámetros de Inventario

<b>T. Inventario</b>	LIDAR	CLASICO	PERICIAL
<b>N. Parcelas</b>	-	4 Parcelas	-
<b>Sup. Inventariada</b>	-	49,00 ha	-

<b>Error de muestreo Clásico/Lidar</b>			
N Pies	40 %	VCC	49 %
Ab	43 %	BAT12	90 %

### Caracterización de rodales

Rodal	Sup.	Estrato	Tratamientos	Carácter
4b	15,21	5		-
4a	33,79	4		-

### Distribución diamétrica de las especies principales

SP	Especie	CD1	CD2	CD3	CD4	CD5	CD6	CD7	CD8	CD9	CD10	Total
45	Encina	13,8	-	13,8	55,8	27,6	27,6	55,8	27,6	-	-	-
26	Pino pinaster	24,7	26,3	39,3	38,3	50,8	57,5	69,3	38,3	22,2	13,8	-
25	Pino laricio	-	-	-	-	-	-	-	-	13,8	-	-
-	Todos	38,5	26,3	53,1	94,2	78,4	85,1	125,1	65,8	36,0	13,8	-

### Existencias Monte Alto

SP	Especie	N Pies	AB	VCC	VLE	IAVC	BAT	NPies T	VCC T	VLE T	IAVC T	BAT T
45	Encina	222,0	19,9	55,8	7,9	0,9	109,5	10879	2.734	386	42	5.365
26	Pino pinaster	380,5	35,8	103,2	13,7	1,5	38,6	18644	5.057	671	74	1.893
25	Pino laricio	13,8	2,5	7,6	0,8	0,1	4,6	676	371	41	4	227
-	Todos	616,3	58,3	166,6	22,4	2,5	152,8	30199	8.161	1.098	121	7.485

## Anejo 7. Apeo de cantones



**CANTON:** 2      **CUARTEL:** A      **MONTE:** Dehesa del Oso

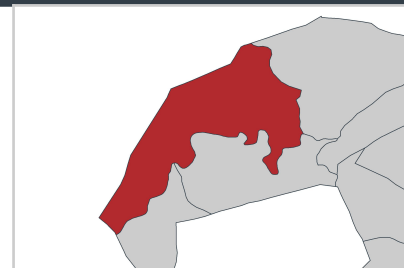
### Cabidas

<b>Total</b>	55,59 ha
<b>Inforestal</b>	-
<b>Arbolado</b>	55,59 ha
<b>Desarbolado</b>	-
<b>Improductivo</b>	-

### Fisiografía

<b>Altitud</b>		<b>Pte. Media</b>	41 %
Máxima	1364 m	Llano	1 %
Media	1273 m	P. baja	6 %
Mínima	1127 m	P. media	18 %
		Inclinado	39 %

<b>Orientación</b>	
Umbría	19 %
Solana	80 %
Indiferente	2 %



### Parámetros de Inventario

<b>T. Inventario</b>	LIDAR	CLASICO	PERICIAL
<b>N. Parcelas</b>	-	5 Parcelas	-
<b>Sup. Inventariada</b>	-	55,59 ha	-

<b>Error de muestreo Clásico/Lidar</b>			
N Pies	29 %	VCC	41 %
Ab	35 %	BAT12	65 %

### Caracterización de rodales

Rodal	Sup.	Estrato	Tratamientos	Carácter
2a	55,59	4		-

### Distribución diamétrica de las especies principales

SP	Especie	CD1	CD2	CD3	CD4	CD5	CD6	CD7	CD8	CD9	CD10	Total
45	Encina	20,0	-	20,0	81,0	40,0	40,0	81,0	40,0	-	-	-
26	Pino pinaster	35,8	38,2	57,0	55,6	64,7	55,9	64,0	55,5	32,2	20,0	-
25	Pino laricio	-	-	-	-	-	-	-	-	20,0	-	-
-	Todos	55,8	38,2	77,0	136,6	104,7	95,9	145,0	95,5	52,2	20,0	-

### Existencias Monte Alto

SP	Especie	N Pies	AB	VCC	VLE	IAVC	BAT	NPies T	VCC T	VLE T	IAVC T	BAT T
45	Encina	322,0	28,9	80,9	11,4	1,2	158,8	17900	4.498	635	69	8.827
26	Pino pinaster	478,9	43,8	127,2	16,8	1,9	47,6	26621	7.070	932	104	2.649
25	Pino laricio	20,0	3,7	11,0	1,2	0,1	6,7	1112	610	68	7	373
-	Todos	820,9	76,4	219,1	29,4	3,2	213,2	45633	12.178	1.635	180	11.849

## Anejo 7. Apeo de cantones



**CANTON:** 1      **CUARTEL:** A      **MONTE:** Dehesa del Oso

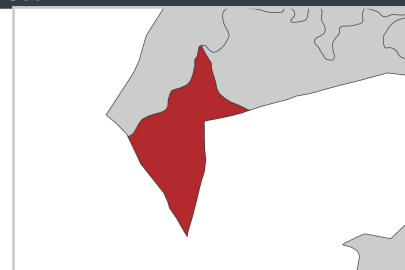
### Cabidas

<b>Total</b>	19,71 ha
<b>Inforestal</b>	-
<b>Arbolado</b>	19,71 ha
<b>Desarbolado</b>	-
<b>Improductivo</b>	-

### Fisiografía

<b>Altitud</b>		<b>Pte. Media</b>	51 %
Máxima	1278 m	Llano	0 %
Media	1185 m	P. baja	1 %
Mínima	1045 m	P. media	6 %
		Inclinado	34 %

<b>Orientación</b>	
Umbría	15 %
Solana	80 %
Indiferente	5 %



### Parámetros de Inventario

<b>T. Inventario</b>	LIDAR	CLASICO	PERICIAL
<b>N. Parcelas</b>	-	2 Parcelas	-
<b>Sup. Inventariada</b>	-	19,71 ha	-

<b>Error de muestreo Clásico/Lidar</b>			
N Pies	17 %	VCC	18 %
Ab	16 %	BAT12	43 %

### Caracterización de rodales

Rodal	Sup.	Estrato	Tratamientos	Carácter
1b	1,59	3		-
1a	18,12	4		-

### Distribución diamétrica de las especies principales

SP	Especie	CD1	CD2	CD3	CD4	CD5	CD6	CD7	CD8	CD9	CD10	Total
45	Encina	18,4	-	18,4	74,5	36,8	36,8	74,5	36,8	-	-	-
26	Pino pinaster	37,2	38,4	55,9	56,2	63,6	54,8	65,0	55,3	32,9	21,7	-
25	Pino laricio	-	-	-	-	-	-	-	-	18,4	-	-
-	Todos	55,6	38,4	74,2	130,6	100,3	91,6	139,5	92,0	51,2	21,7	-

### Existencias Monte Alto

SP	Especie	N Pies	AB	VCC	VLE	IAVC	BAT	NPies T	VCC T	VLE T	IAVC T	BAT T
45	Encina	296,0	26,6	74,4	10,5	1,1	146,0	5835	1.466	207	23	2.877
26	Pino pinaster	480,8	44,2	128,4	16,9	1,9	48,1	9476	2.531	333	37	948
25	Pino laricio	18,4	3,4	10,1	1,1	0,1	6,2	362	199	22	2	122
-	Todos	795,2	74,1	212,9	28,5	3,1	200,3	15674	4.196	562	62	3.947

## Anejo 7. Apeo de cantones



**CANTON:** 7      **CUARTEL:** A      **MONTE:** Dehesa del Oso

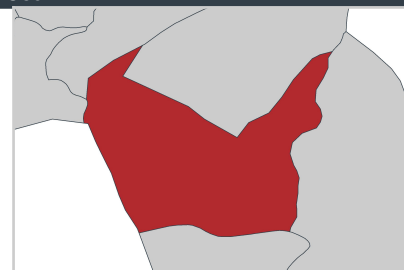
### Cabidas

<b>Total</b>	13,74 ha
<b>Inforestal</b>	-
<b>Arbolado</b>	13,74 ha
<b>Desarbolado</b>	-
<b>Improductivo</b>	-

### Fisiografía

<b>Altitud</b>		<b>Pte. Media</b>	50 %
Máxima	1318 m	Llano	1 %
Media	1177 m	P. baja	8 %
Mínima	1089 m	P. media	17 %
		Inclinado	47 %

<b>Orientación</b>	
Umbría	16 %
Solana	170 %
Indiferente	2 %



### Parámetros de Inventario

<b>T. Inventario</b>	LIDAR	CLASICO	PERICIAL
<b>N. Parcelas</b>	-	1 Parcelas	-
<b>Sup. Inventariada</b>	-	13,74 ha	-

<b>Error de muestreo Clásico/Lidar</b>			
N Pies	8 %	VCC	9 %
Ab	8 %	BAT12	22 %

### Caracterización de rodales

Rodal	Sup.	Estrato	Tratamientos	Carácter
7b	13,74	4		-

### Distribución diamétrica de las especies principales

SP	Especie	CD1	CD2	CD3	CD4	CD5	CD6	CD7	CD8	CD9	CD10	Total
45	Encina	10,6	-	10,6	43,0	21,2	21,2	43,0	21,2	-	-	-
26	Pino pinaster	19,0	20,3	30,2	29,5	34,3	29,7	33,9	29,4	17,1	10,6	-
25	Pino laricio	-	-	-	-	-	-	-	-	10,6	-	-
-	Todos	29,6	20,3	40,8	72,4	55,5	50,9	76,9	50,7	27,7	10,6	-

### Existencias Monte Alto

SP	Especie	N Pies	AB	VCC	VLE	IAVC	BAT	NPies T	VCC T	VLE T	IAVC T	BAT T
45	Encina	90,6	8,1	22,8	3,2	0,4	44,7	2347	590	83	9	1.158
26	Pino pinaster	134,7	12,3	35,8	4,7	0,5	13,4	3491	927	122	14	347
25	Pino laricio	5,6	1,0	3,1	0,3	0,0	1,9	146	80	9	1	49
-	Todos	231,0	21,5	61,6	8,3	0,9	60,0	5984	1.597	214	24	1.554

## Anejo 7. Apeo de cantones



**CANTON:** 1      **CUARTEL:** A      **MONTE:** Dehesa del Oso

### Cabidas

<b>Total</b>	30,69 ha
<b>Inf forestal</b>	-
<b>Arbolado</b>	30,69 ha
<b>Desarbolado</b>	-
<b>Improductivo</b>	-

### Fisiografía

<b>Altitud</b>		<b>Pte. Media</b>	43 %
Máxima	1315 m	Llano	0 %
Media	1209 m	P. baja	3 %
Mínima	1128 m	P. media	17 %
		Inclinado	39 %

<b>Orientación</b>	
Umbría	11 %
Solana	88 %
Indiferente	1 %



### Parámetros de Inventario

<b>T. Inventario</b>	LIDAR	CLASICO	PERICIAL
<b>N. Parcelas</b>	-	2 Parcelas	-
<b>Sup. Inventariada</b>	-	30,69 ha	-

<b>Error de muestreo Clásico/Lidar</b>			
N Pies	55 %	VCC	79 %
Ab	73 %	BAT12	79 %

### Caracterización de rodales

Rodal	Sup.	Estrato	Tratamientos	Carácter
11a	30,69	2		-

### Distribución diamétrica de las especies principales

SP	Especie	CD1	CD2	CD3	CD4	CD5	CD6	CD7	CD8	CD9	CD10	Total
26	Pino pinaster	50,2	26,7	30,0	20,0	40,4	36,2	74,2	53,7	40,3	20,0	-
-	Todos	50,2	26,7	30,0	20,0	40,4	36,2	74,2	53,7	40,3	20,0	-

### Existencias Monte Alto

SP	Especie	N Pies	AB	VCC	VLE	IAVC	BAT	NPies T	VCC T	VLE T	IAVC T	BAT T
26	Pino pinaster	391,7	40,3	116,2	14,8	1,7	43,5	12022	3.567	455	51	1.336
-	Todos	391,7	40,3	116,2	14,8	1,7	43,5	12022	3.567	455	51	1.336

## Anejo 7. Apeo de cantones



**CANTON:** 13      **CUARTEL:** A      **MONTE:** Dehesa del Oso

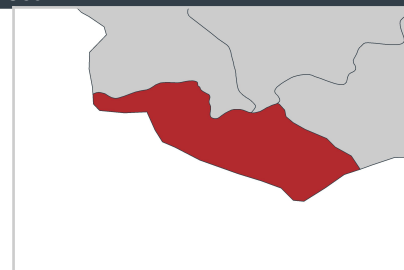
### Cabidas

<b>Total</b>	16,01 ha
<b>Inforestal</b>	-
<b>Arbolado</b>	16,01 ha
<b>Desarbolado</b>	-
<b>Improductivo</b>	-

### Fisiografía

<b>Altitud</b>		<b>Pte. Media</b>	49 %
Máxima	1199 m	Llano	0 %
Media	1109 m	P. baja	10 %
Mínima	1049 m	P. media	9 %
		Inclinado	30 %

<b>Orientación</b>	
Umbría	97 %
Solana	39 %
Indiferente	5 %



### Parámetros de Inventario

<b>T. Inventario</b>	LIDAR	CLASICO	PERICIAL
<b>N. Parcelas</b>	-	1 Parcelas	-
<b>Sup. Inventariada</b>	-	16,01 ha	-

<b>Error de muestreo Clásico/Lidar</b>			
N Pies	11 %	VCC	12 %
Ab	10 %	BAT12	29 %

### Caracterización de rodales

Rodal	Sup.	Estrato	Tratamientos	Carácter
13b	16,01	4	Claras	-

### Distribución diamétrica de las especies principales

SP	Especie	CD1	CD2	CD3	CD4	CD5	CD6	CD7	CD8	CD9	CD10	Total
45	Encina	14,2	-	14,2	57,4	28,4	28,4	57,4	28,4	-	-	-
26	Pino pinaster	25,4	27,1	40,4	39,4	45,9	39,6	45,4	39,3	22,8	14,2	-
25	Pino laricio	-	-	-	-	-	-	-	-	14,2	-	-
-	Todos	39,5	27,1	54,6	96,8	74,2	68,0	102,8	67,7	37,0	14,2	-

### Existencias Monte Alto

SP	Especie	N Pies	AB	VCC	VLE	IAVC	BAT	NPies T	VCC T	VLE T	IAVC T	BAT T
45	Encina	161,8	14,5	40,7	5,7	0,6	79,8	3653	918	130	14	1.802
26	Pino pinaster	240,6	22,0	63,9	8,4	0,9	23,9	5433	1.443	190	21	541
25	Pino laricio	10,0	1,9	5,5	0,6	0,1	3,4	227	124	14	1	76
-	Todos	412,4	38,4	110,1	14,8	1,6	107,1	9313	2.485	334	37	2.418

## Anejo 7. Apeo de cantones



**CANTON:** 15      **CUARTEL:** A      **MONTE:** Dehesa del Oso

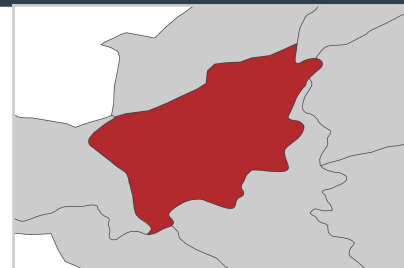
### Cabidas

<b>Total</b>	43,08 ha
<b>Inforestal</b>	-
<b>Arbolado</b>	43,08 ha
<b>Desarbolado</b>	-
<b>Improductivo</b>	-

### Fisiografía

<b>Altitud</b>		<b>Pte. Media</b>	36 %
Máxima	1128 m	Llano	4 %
Media	1056 m	P. baja	17 %
Mínima	975 m	P. media	19 %
		Inclinado	31 %

<b>Orientación</b>	
Umbría	25 %
Solana	75 %
Indiferente	0 %



### Parámetros de Inventario

<b>T. Inventario</b>	LIDAR	CLASICO	PERICIAL
<b>N. Parcelas</b>	-	4 Parcelas	-
<b>Sup. Inventariada</b>	-	43,08 ha	-

<b>Error de muestreo Clásico/Lidar</b>			
N Pies	23 %	VCC	35 %
Ab	30 %	BAT12	46 %

### Caracterización de rodales

Rodal	Sup.	Estrato	Tratamientos	Carácter
15b	9,58	4	Claras	-
15a	33,50	3	Claras	-

### Distribución diamétrica de las especies principales

SP	Especie	CD1	CD2	CD3	CD4	CD5	CD6	CD7	CD8	CD9	CD10	Total
45	Encina	4,4	-	4,4	18,0	8,9	8,9	18,0	8,9	-	-	-
26	Pino pinaster	49,8	39,7	46,0	61,3	53,7	45,5	73,6	53,1	38,5	35,9	-
25	Pino laricio	-	-	-	-	-	-	-	-	4,4	-	-
-	Todos	54,3	39,7	50,5	79,3	62,5	54,4	91,6	62,0	43,0	35,9	-

### Existencias Monte Alto

SP	Especie	N Pies	AB	VCC	VLE	IAVC	BAT	NPies T	VCC T	VLE T	IAVC T	BAT T
45	Encina	71,6	6,4	18,0	2,5	0,3	35,3	3083	775	109	12	1.521
26	Pino pinaster	497,2	47,6	138,9	17,9	2,0	52,0	21418	5.984	769	86	2.242
25	Pino laricio	4,4	0,8	2,4	0,3	0,0	1,5	192	105	12	1	64
-	Todos	573,2	54,8	159,3	20,7	2,3	88,8	24693	6.863	891	99	3.827



Anejo 7. Apeo de cantones



CANTON: 9 CUARTEL: A MONTE: Dehesa del Oso

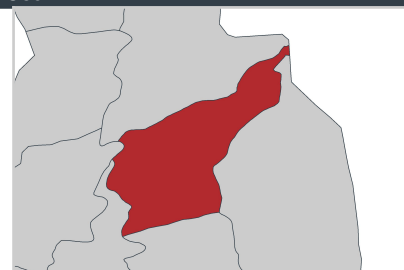
Cabidas

Total	34,99 ha
Inforestal	-
Arbolado	34,99 ha
Desarbolado	-
Improductivo	-

Fisiografía

<b>Altitud</b>	<b>Pte. Media</b>	37 %
Máxima 1274 m	Llano	1 %
Media 1184 m	P. baja	7 %
Mínima 1118 m	P. media	21 %
	Inclinado	46 %

<b>Orientación</b>	Umbría	18 %
	Solana	82 %
	Indiferente	0 %



Parámetros de Inventario

T. Inventario	LIDAR	CLASICO	PERICIAL
N. Parcelas	-	3 Parcelas	-
Sup. Inventariada	-	34,99 ha	-

Error de muestreo Clásico/Lidar			
N Pies	28 %	VCC	39 %
Ab	36 %	BAT12	39 %

Caracterización de rodales

Rodal	Sup.	Estrato	Tratamientos	Carácter
9a	34,99	2		-

Distribución diamétrica de las especies principales

SP	Especie	CD1	CD2	CD3	CD4	CD5	CD6	CD7	CD8	CD9	CD10	Total
26	Pino pinaster	50,3	26,7	30,0	20,0	40,4	36,2	74,2	53,7	40,3	20,0	-
-	Todos	50,3	26,7	30,0	20,0	40,4	36,2	74,2	53,7	40,3	20,0	-

Existencias Monte Alto

SP	Especie	N Pies	AB	VCC	VLE	IAVC	BAT	NPies T	VCC T	VLE T	IAVC T	BAT T
26	Pino pinaster	391,7	40,3	116,2	14,8	1,7	43,5	13704	4.066	519	58	1.523
-	Todos	391,7	40,3	116,2	14,8	1,7	43,5	13704	4.066	519	58	1.523

## Anejo 7. Apeo de cantones



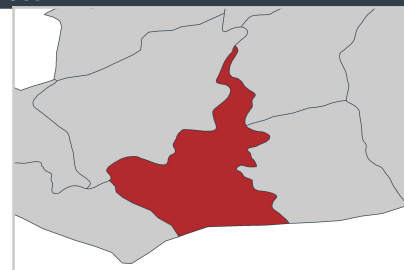
**CANTON:** 12      **CUARTEL:** A      **MONTE:** Dehesa del Oso

### Cabidas

<b>Total</b>	31,27 ha
<b>Inf forestal</b>	-
<b>Arbolado</b>	31,27 ha
<b>Desarbolado</b>	-
<b>Improductivo</b>	-

### Fisiografía

<b>Altitud</b>		<b>Pte. Media</b>	40 %	<b>Orientación</b>	
Máxima	1199 m	Llano	0 %	Umbría	38 %
Media	1117 m	P. baja	10 %	Solana	62 %
Mínima	1052 m	P. media	18 %	Indiferente	1 %
		Inclinado	33 %		



### Parámetros de Inventario

<b>T. Inventario</b>	LIDAR	CLASICO	PERICIAL
<b>N. Parcelas</b>	-	2 Parcelas	-
<b>Sup. Inventariada</b>	-	31,27 ha	-

<b>Error de muestreo Clásico/Lidar</b>			
N Pies	42 %	VCC	54 %
Ab	49 %	BAT12	79 %

### Caracterización de rodales

Rodal	Sup.	Estrato	Tratamientos	Carácter
12a	27,68	2		-
12b	3,58	4		-

### Distribución diamétrica de las especies principales

SP	Especie	CD1	CD2	CD3	CD4	CD5	CD6	CD7	CD8	CD9	CD10	Total
45	Encina	2,3	-	2,3	9,3	4,6	4,6	9,3	4,6	-	-	-
26	Pino pinaster	48,6	28,0	33,1	24,1	43,2	38,5	73,0	53,9	39,4	20,0	-
25	Pino laricio	-	-	-	-	-	-	-	-	2,3	-	-
-	Todos	50,9	28,0	35,4	33,4	47,8	43,0	82,3	58,5	41,7	20,0	-

### Existencias Monte Alto

SP	Especie	N Pies	AB	VCC	VLE	IAVC	BAT	NPies T	VCC T	VLE T	IAVC T	BAT T
45	Encina	36,9	3,3	9,3	1,3	0,1	18,2	1154	290	41	4	569
26	Pino pinaster	401,7	40,7	117,5	15,1	1,7	44,0	12560	3.673	471	52	1.376
25	Pino laricio	2,3	0,4	1,3	0,1	0,0	0,8	72	39	4	0	24
-	Todos	440,9	44,4	128,0	16,5	1,8	63,0	13786	4.003	516	57	1.969

## Anejo 7. Apeo de cantones



**CANTON:** 5      **CUARTEL:** A      **MONTE:** Dehesa del Oso

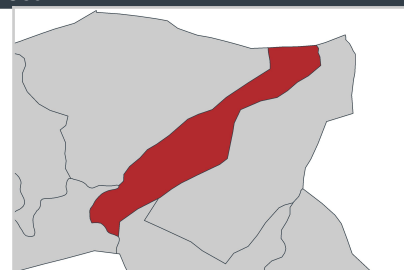
### Cabidas

<b>Total</b>	19,55 ha
<b>Inf forestal</b>	-
<b>Arbolado</b>	19,55 ha
<b>Desarbolado</b>	-
<b>Improductivo</b>	-

### Fisiografía

<b>Altitud</b>		<b>Pte. Media</b>	57 %
Máxima	1379 m	Llano	1 %
Media	1227 m	P. baja	3 %
Mínima	1082 m	P. media	6 %
		Inclinado	18 %

<b>Orientación</b>	
Umbría	8 %
Solana	92 %
Indiferente	0 %



### Parámetros de Inventario

<b>T. Inventario</b>	LIDAR	CLASICO	PERICIAL
<b>N. Parcelas</b>	-	1 Parcelas	-
<b>Sup. Inventariada</b>	-	19,55 ha	-

### Error de muestreo Clásico/Lidar

N Pies	16 %	VCC	16 %
Ab	15 %	BAT12	41 %

### Caracterización de rodales

Rodal	Sup.	Estrato	Tratamientos	Carácter
5a	19,55	4		-

### Distribución diamétrica de las especies principales

SP	Especie	CD1	CD2	CD3	CD4	CD5	CD6	CD7	CD8	CD9	CD10	Total
45	Encina	20,0	-	20,0	81,0	40,0	40,0	81,0	40,0	-	-	-
26	Pino pinaster	35,8	38,2	57,0	55,6	64,7	55,9	64,0	55,5	32,2	20,0	-
25	Pino laricio	-	-	-	-	-	-	-	-	20,0	-	-
-	Todos	55,8	38,2	77,0	136,6	104,7	95,9	145,0	95,5	52,2	20,0	-

### Existencias Monte Alto

SP	Especie	N Pies	AB	VCC	VLE	IAVC	BAT	NPies T	VCC T	VLE T	IAVC T	BAT T
45	Encina	322,0	28,9	80,9	11,4	1,2	158,8	6294	1.582	223	24	3.104
26	Pino pinaster	478,8	43,8	127,2	16,8	1,9	47,6	9360	2.486	328	36	931
25	Pino laricio	20,0	3,7	11,0	1,2	0,1	6,7	391	214	24	3	131
-	Todos	820,8	76,4	219,1	29,4	3,2	213,1	16045	4.282	575	63	4.166

## Anejo 7. Apeo de cantones



**CANTON:** 6      **CUARTEL:** A      **MONTE:** Dehesa del Oso

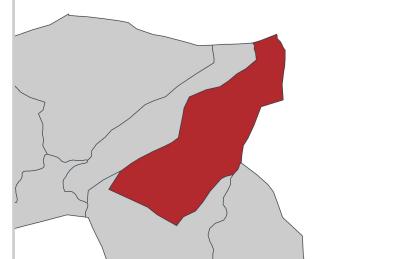
### Cabidas

<b>Total</b>	35,13 ha
<b>Inf forestal</b>	-
<b>Arbolado</b>	35,13 ha
<b>Desarbolado</b>	-
<b>Improductivo</b>	-

### Fisiografía

<b>Altitud</b>		<b>Pte. Media</b>	50 %
Máxima	1411 m	Llano	0 %
Media	1276 m	P. baja	3 %
Mínima	1109 m	P. media	12 %
		Inclinado	27 %

<b>Orientación</b>	
Umbría	15 %
Solana	84 %
Indiferente	2 %



### Parámetros de Inventario

<b>T. Inventario</b>	LIDAR	CLASICO	PERICIAL
<b>N. Parcelas</b>	-	2 Parcelas	-
<b>Sup. Inventariada</b>	-	35,13 ha	-

### Error de muestreo Clásico/Lidar

N Pies	14 %	VCC	21 %
Ab	17 %	BAT12	33 %

### Caracterización de rodales

Rodal	Sup.	Estrato	Tratamientos	Carácter
6a	17,93	3	Claras	-
6b	17,19	4	Claras	-

### Distribución diamétrica de las especies principales

SP	Especie	CD1	CD2	CD3	CD4	CD5	CD6	CD7	CD8	CD9	CD10	Total
45	Encina	9,8	-	9,8	39,6	19,6	19,6	39,6	19,6	-	-	-
26	Pino pinaster	45,0	39,2	49,8	59,3	57,4	49,1	70,3	53,9	36,4	30,5	-
25	Pino laricio	-	-	-	-	-	-	-	-	9,8	-	-
-	Todos	54,8	39,2	59,6	99,0	77,0	68,7	109,9	73,5	46,1	30,5	-

### Existencias Monte Alto

SP	Especie	N Pies	AB	VCC	VLE	IAVC	BAT	NPies T	VCC T	VLE T	IAVC T	BAT T
45	Encina	157,6	14,1	39,6	5,6	0,6	77,7	5535	1.391	196	21	2.730
26	Pino pinaster	490,9	46,3	134,9	17,5	1,9	50,5	17242	4.737	614	68	1.775
25	Pino laricio	9,8	1,8	5,4	0,6	0,1	3,3	344	189	21	2	115
-	Todos	658,3	62,2	179,8	23,7	2,6	131,5	23122	6.317	832	92	4.620

## Anejo 7. Apeo de cantones



**CANTON:** 16      **CUARTEL:** A      **MONTE:** Dehesa del Oso

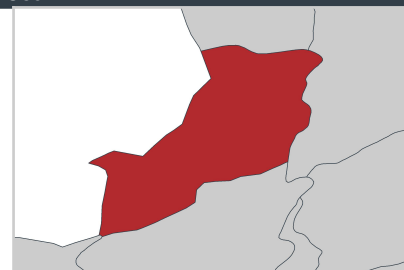
### Cabidas

<b>Total</b>	39,90 ha
<b>Inforestal</b>	-
<b>Arbolado</b>	39,90 ha
<b>Desarbolado</b>	-
<b>Improductivo</b>	-

### Fisiografía

<b>Altitud</b>		<b>Pte. Media</b>	39 %
Máxima	1136 m	Llano	2 %
Media	1087 m	P. baja	9 %
Mínima	977 m	P. media	17 %
		Inclinado	37 %

<b>Orientación</b>	
Umbría	12 %
Solana	86 %
Indiferente	2 %



### Parámetros de Inventario

<b>T. Inventario</b>	LIDAR	CLASICO	PERICIAL
<b>N. Parcelas</b>	-	1 Parcelas	-
<b>Sup. Inventariada</b>	-	39,90 ha	-

<b>Error de muestreo Clásico/Lidar</b>			
N Pies	28 %	VCC	39 %
Ab	33 %	BAT12	63 %

### Caracterización de rodales

Rodal	Sup.	Estrato	Tratamientos	Carácter
16a	39,90	4		-

### Distribución diamétrica de las especies principales

SP	Especie	CD1	CD2	CD3	CD4	CD5	CD6	CD7	CD8	CD9	CD10	Total
45	Encina	20,0	-	20,0	81,0	40,0	40,0	81,0	40,0	-	-	-
26	Pino pinaster	35,8	38,2	57,0	55,6	64,7	55,9	64,0	55,5	32,2	20,0	-
25	Pino laricio	-	-	-	-	-	-	-	-	20,0	-	-
-	Todos	55,8	38,2	77,0	136,6	104,7	95,9	145,0	95,5	52,2	20,0	-

### Existencias Monte Alto

SP	Especie	N Pies	AB	VCC	VLE	IAVC	BAT	NPies T	VCC T	VLE T	IAVC T	BAT T
45	Encina	322,0	28,9	80,9	11,4	1,2	158,8	12849	3.229	456	50	6.337
26	Pino pinaster	478,9	43,8	127,2	16,8	1,9	47,6	19110	5.075	669	74	1.901
25	Pino laricio	20,0	3,7	11,0	1,2	0,1	6,7	798	438	49	5	268
-	Todos	820,9	76,4	219,1	29,4	3,2	213,2	32757	8.742	1.174	129	8.506

Anejo 7. Apeo de cantones



CANTON: 8 CUARTEL: A MONTE: Dehesa del Oso

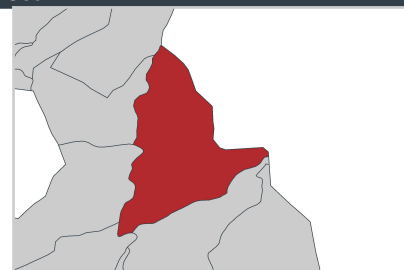
Cabidas

Total	50,46 ha
Inf forestal	-
Arbolado	50,46 ha
Desarbolado	-
Improductivo	-

Fisiografía

<b>Altitud</b>		<b>Pte. Media</b>	44 %
Máxima	1354 m	Llano	1 %
Media	1203 m	P. baja	7 %
Mínima	1122 m	P. media	14 %
		Inclinado	27 %

<b>Orientación</b>	
Umbría	7 %
Solana	92 %
Indiferente	1 %



Parámetros de Inventario

T. Inventario	LIDAR	CLASICO	PERICIAL
N. Parcelas	-	3 Parcelas	-
Sup. Inventariada	-	50,46 ha	-

Error de muestreo Clásico/Lidar			
N Pies	14 %	VCC	21 %
Ab	18 %	BAT12	32 %

Caracterización de rodales

Rodal	Sup.	Estrato	Tratamientos	Carácter
8c	1,09	3		-
8b	26,30	3		-
8a	23,06	4		-

Distribución diamétrica de las especies principales

SP	Especie	CD1	CD2	CD3	CD4	CD5	CD6	CD7	CD8	CD9	CD10	Total
45	Encina	9,1	-	9,1	37,0	18,3	18,3	37,0	18,3	-	-	-
26	Pino pinaster	45,6	39,3	49,3	59,5	57,0	48,7	70,7	53,8	36,6	31,1	-
25	Pino laricio	-	-	-	-	-	-	-	-	9,1	-	-
-	Todos	54,7	39,3	58,5	96,6	75,3	66,9	107,7	72,1	45,8	31,1	-

Existencias Monte Alto

SP	Especie	N Pies	AB	VCC	VLE	IAVC	BAT	NPies T	VCC T	VLE T	IAVC T	BAT T
45	Encina	147,2	13,2	37,0	5,2	0,6	72,6	7426	1.866	264	29	3.662
26	Pino pinaster	491,6	46,4	135,4	17,5	2,0	50,7	24809	6.830	885	98	2.559
25	Pino laricio	9,1	1,7	5,0	0,6	0,1	3,1	461	253	28	3	155
-	Todos	648,0	61,3	177,4	23,3	2,6	126,4	32696	8.950	1.176	130	6.376

## Anejo 7. Apeo de cantones



**CANTON:** 10      **CUARTEL:** A      **MONTE:** Dehesa del Oso

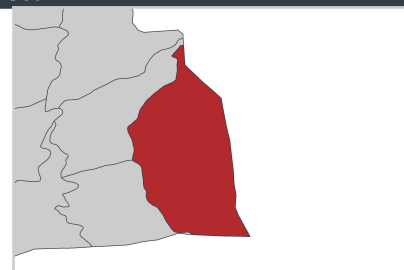
### Cabidas

<b>Total</b>	62,98 ha
<b>Inforestal</b>	-
<b>Arbolado</b>	62,98 ha
<b>Desarbolado</b>	-
<b>Improductivo</b>	-

### Fisiografía

<b>Altitud</b>		<b>Pte. Media</b>	60 %
Máxima	1548 m	Llano	5 %
Media	1385 m	P. baja	8 %
Mínima	1218 m	P. media	6 %
		Inclinado	13 %

<b>Orientación</b>	
Umbría	27 %
Solana	71 %
Indiferente	2 %



### Parámetros de Inventario

<b>T. Inventario</b>	LIDAR	CLASICO	PERICIAL
<b>N. Parcelas</b>	-	2 Parcelas	-
<b>Sup. Inventariada</b>	-	62,98 ha	-

<b>Error de muestreo Clásico/Lidar</b>			
N Pies	0 %	VCC	0 %
Ab	0 %	BAT12	0 %

### Caracterización de rodales

Rodal	Sup.	Estrato	Tratamientos	Carácter
10a	33,47	1		-
10b	29,51	6		-

### Distribución diamétrica de las especies principales

SP	Especie	CD1	CD2	CD3	CD4	CD5	CD6	CD7	CD8	CD9	CD10	Total
26	Pino pinaster	-	10,6	21,3	10,6	21,3	15,9	26,8	21,3	-	-	-
25	Pino laricio	-	-	-	32,4	97,2	-	-	-	-	-	-
-	Todos	-	10,6	21,3	43,0	118,5	15,9	26,8	21,3	-	-	-

### Existencias Monte Alto

SP	Especie	N Pies	AB	VCC	VLE	IAVC	BAT	NPies T	VCC T	VLE T	IAVC T	BAT T
26	Pino pinaster	127,8	11,1	28,7	4,4	0,5	10,7	8048	1.807	278	31	676
25	Pino laricio	129,7	8,8	23,3	3,9	0,4	12,9	8166	1.467	243	26	815
-	Todos	257,5	19,8	52,0	8,3	0,9	23,7	16214	3.274	520	57	1.491

Anejo 7. Apeo de cantones



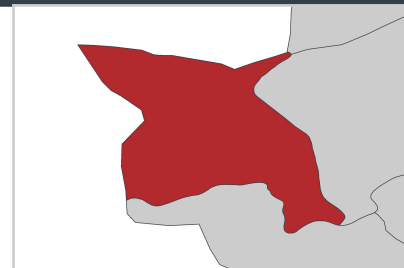
CANTON: 14 CUARTEL: A MONTE: Dehesa del Oso

Cabidas

Total	23,56 ha
Inforestal	-
Arbolado	23,56 ha
Desarbolado	-
Improductivo	-

Fisiografía

<b>Altitud</b>	<b>Pte. Media</b> 40 %	<b>Orientación</b>
Máxima 1112 m	Llano 3 %	Umbría 79 %
Media 1023 m	P. baja 13 %	Solana 19 %
Mínima 914 m	P. media 14 %	Indiferente 3 %
	Inclinado 30 %	



Parámetros de Inventario

<b>T. Inventario</b>	LIDAR	CLASICO	PERICIAL	<b>Error de muestreo Clásico/Lidar</b>			
<b>N. Parcelas</b>	-	2 Parcelas	-	N Pies	12 %	VCC	22 %
<b>Sup. Inventariada</b>	-	23,56 ha	-	Ab	18 %	BAT12	22 %

Caracterización de rodales

Rodal	Sup.	Estrato	Tratamientos	Carácter
14b	2,20	6	Claras	-
14a	21,37	3	Claras	-

Distribución diamétrica de las especies principales

SP	Especie	CD1	CD2	CD3	CD4	CD5	CD6	CD7	CD8	CD9	CD10	Total
26	Pino pinaster	48,8	36,4	38,9	57,0	45,8	38,6	69,2	47,5	36,6	36,7	-
-	Todos	48,8	36,4	38,9	57,0	45,8	38,6	69,2	47,5	36,6	36,7	-

Existencias Monte Alto

SP	Especie	N Pies	AB	VCC	VLE	IAVC	BAT	NPies T	VCC T	VLE T	IAVC T	BAT T
26	Pino pinaster	455,6	44,1	129,0	16,5	1,8	48,3	10734	3.039	388	43	1.139
-	Todos	455,6	44,1	129,0	16,5	1,8	48,3	10734	3.039	388	43	1.139