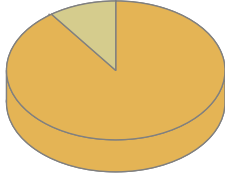


Anejo 1. Parcelas de inventario



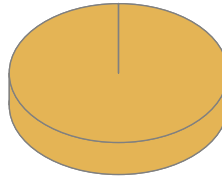
Parcela		1 (Latizal alto de Pino negral)			Radio	12,50	Inventario	Clásico	Fisiografía		
X	535178	FCC Arbolado			FCC Matorral	FCC Pasto					
Y	4257954	80			100	0					
					Elevación	1225 m					
					Orientación	127°					
					Pendiente	50 %					

Valoración de la ocupación



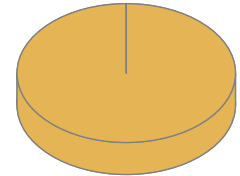
● Pino pinaster ● Encina

VCC por especie



● Pino pinaster

Pies por especie

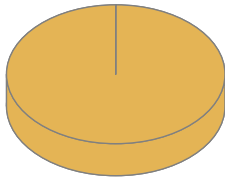


● Pino pinaster

Especie	Masa	Densidad	DG	H0	AB	VCC	VSC	VLE	BAT	IAVC
Pino pinaster	MA	448	37,2	19,3	48,7	144,8	196,0	18,4	54,1	2,0
Todos	MA	448	37,2	19,3	48,7	144,8	196,0	18,4	54,1	2,0
Encina	MM/MB	0	10,0	4,0	0,0	0,0	0,0	0,0	0,0	0,0
Todos	MM/MB	0	10,0	4,0	0,0	0,0	0,0	0,0	0,0	0,0

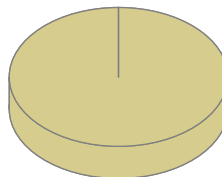
Parcela		2 (Latizal alto de Pino negral)			Radio	12,50	Inventario	Clásico	Fisiografía		
X	535154	FCC Arbolado			FCC Matorral	FCC Pasto					
Y	4258310	75			100	0					
					Elevación	1279 m					
					Orientación	57°					
					Pendiente	34 %					

Valoración de la ocupación



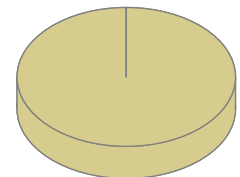
● Pino pinaster

VCC por especie



● Encina

Pies por especie

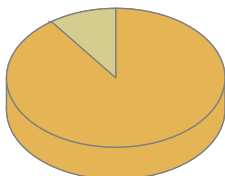


● Encina

Especie	Masa	Densidad	DG	H0	AB	VCC	VSC	VLE	BAT	IAVC
Encina	MA	325	33,6	18,0	28,9	80,9	99,0	11,4	158,8	1,2
Todos	MA	325	33,6	18,0	28,9	80,9	99,0	11,4	158,8	1,2

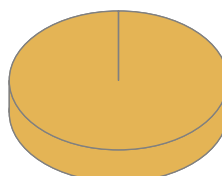
Parcela		3 (Fustal de Pino negral)			Radio	12,50	Inventario	Clásico	Fisiografía		
X	535340	FCC Arbolado			FCC Matorral	FCC Pasto					
Y	4258201	80			100	0					
					Elevación	1219 m					
					Orientación	77°					
					Pendiente	62 %					

Valoración de la ocupación



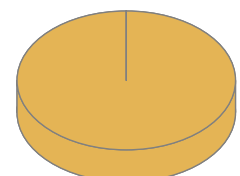
● Pino pinaster ● Encina

VCC por especie



● Pino pinaster

Pies por especie



● Pino pinaster

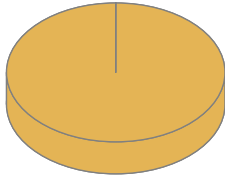
Especie	Masa	Densidad	DG	H0	AB	VCC	VSC	VLE	BAT	IAVC
Pino pinaster	MA	264	38,2	19,4	30,4	89,7	139,9	11,0	33,6	1,2
Todos	MA	264	38,2	19,4	30,4	89,7	139,9	11,0	33,6	1,2

Anejo 1. Parcelas de inventario



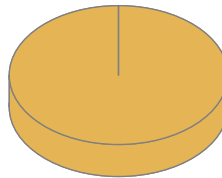
Parcela		4 (Latizal alto de Pino negral)			Radio	12,50	Inventario	Clásico	Fisiografía		
X	535330	FCC Arbolado			FCC Matorral	FCC Pasto	Elevación			1253 m	
Y	4258609	80			100	0	Orientación			178°	
							Pendiente			48 %	

Valoración de la ocupación



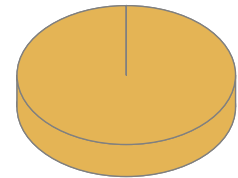
● Pino pinaster

VCC por especie



● Pino pinaster

Pies por especie

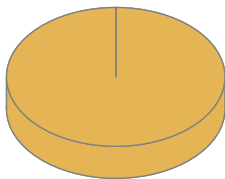


● Pino pinaster

Especie	Masa	Densidad	DG	H0	AB	VCC	VSC	VLE	BAT	IAVC
Pino pinaster	MA	285	30,1	18,0	20,3	57,7	61,8	8,6	21,6	0,9
Todos	MA	285	30,1	18,0	20,3	57,7	61,8	8,6	21,6	0,9

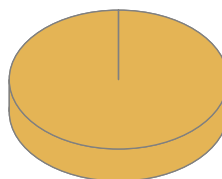
Parcela		5 (Fustal de Pino negral)			Radio	12,50	Inventario	Clásico	Fisiografía		
X	535465	FCC Arbolado			FCC Matorral	FCC Pasto	Elevación			1281 m	
Y	4258908	80			100	0	Orientación			183°	
							Pendiente			50 %	

Valoración de la ocupación



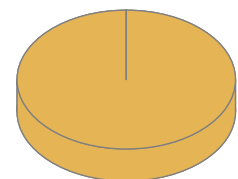
● Pino pinaster

VCC por especie



● Pino pinaster

Pies por especie

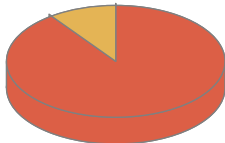


● Pino pinaster

Especie	Masa	Densidad	DG	H0	AB	VCC	VSC	VLE	BAT	IAVC
Pino pinaster	MA	264	37,3	17,9	28,9	83,4	120,9	10,6	31,2	1,2
Todos	MA	264	37,3	17,9	28,9	83,4	120,9	10,6	31,2	1,2

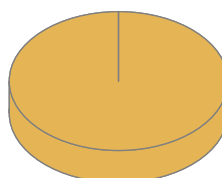
Parcela		6 (Latizal bajo de Pino salgareño)			Radio	12,50	Inventario	Clásico	Fisiografía		
X	535573	FCC Arbolado			FCC Matorral	FCC Pasto	Elevación			1229 m	
Y	4258752	80			100	15	Orientación			153°	
							Pendiente			12 %	

Valoración de la ocupación



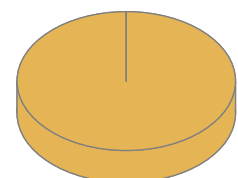
● Pino laricio
● Pino pinaster

VCC por especie



● Pino pinaster

Pies por especie



● Pino pinaster

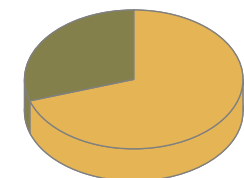
Especie	Masa	Densidad	DG	H0	AB	VCC	VSC	VLE	BAT	IAVC
Pino pinaster	MA	672	25,0	19,0	33,0	94,7	90,0	15,4	35,6	1,8
Todos	MA	672	25,0	19,0	33,0	94,7	90,0	15,4	35,6	1,8

Anejo 1. Parcelas de inventario



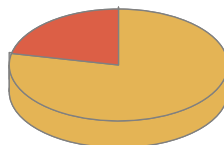
Parcela		7 (Fustal de Pino negral)	Radio	12,50	Inventario	Clásico	Fisiografía				
X	535864	FCC Arbolado			FCC Matorral		FCC Pasto		Elevación	1200 m	
Y	4258915	70			130		0		Orientación	196°	
									Pendiente	40 %	

Valoración de la ocupación



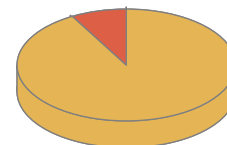
● Pino pinaster ● Quejigo

VCC por especie



● Pino pinaster
● Pino laricio

Pies por especie

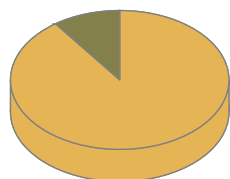


● Pino pinaster
● Pino laricio

Especie	Masa	Densidad	DG	H0	AB	VCC	VSC	VLE	BAT	IAVC
Pino pinaster	MA	224	29,4	15,0	15,2	39,6	58,0	6,0	14,9	0,7
Pino laricio	MA	20	48,0	18,0	3,7	11,0	19,0	1,2	6,7	0,1
Todos	MA	244	31,3	18,0	18,9	50,6	77,0	7,2	21,6	0,8
Quejigo	MM/MB	0	16,0	8,0	0,0	0,0	0,0	0,0	0,0	0,0
Todos	MM/MB	0	16,0	8,0	0,0	0,0	0,0	0,0	0,0	0,0

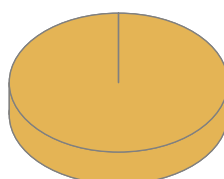
Parcela		8 (Latizal de Pino negral)	Radio	12,50	Inventario	Clásico	Fisiografía				
X	535906	FCC Arbolado			FCC Matorral		FCC Pasto		Elevación	1243 m	
Y	4259066	70			120		5		Orientación	158°	
									Pendiente	25 %	

Valoración de la ocupación



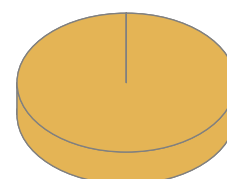
● Pino pinaster ● Quejigo

VCC por especie



● Pino pinaster

Pies por especie



● Pino pinaster

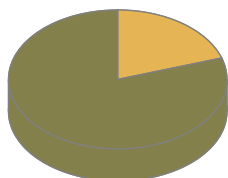
Especie	Masa	Densidad	DG	H0	AB	VCC	VSC	VLE	BAT	IAVC
Pino pinaster	MA	407	26,1	21,0	21,7	66,4	66,9	10,0	24,9	1,1
Todos	MA	407	26,1	21,0	21,7	66,4	66,9	10,0	24,9	1,1
Quejigo	MM/MB	0	11,0	8,0	0,0	0,0	0,0	0,0	0,0	0,0
Todos	MM/MB	0	11,0	8,0	0,0	0,0	0,0	0,0	0,0	0,0

Anejo 1. Parcelas de inventario



Parcela		9 (Monte bajo Quejigo)		Radio	-	Inventario	Pericial	Fisiografía		
X	536035	FCC Arbolado		FCC Matorral	FCC Pasto	Elevación			1291 m	
Y	4259255	80		0	10	Orientación			214°	
						Pendiente			25 %	

Valoración de la ocupación



● Pino pinaster ● Quejigo

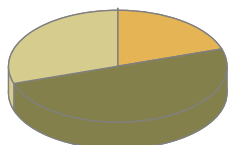
VCC por especie

Especie	Masa	Densidad	DG	H0	AB	VCC	VSC	VLE	BAT	IAVC
Pino pinaster	MA	0	45,0	18,0	0,0	0,0	0,0	0,0	0,0	0,0
Todos	MA	0	45,0	18,0	0,0	0,0	0,0	0,0	0,0	0,0
Quejigo	MM/MB	0	18,0	8,0	0,0	0,0	0,0	0,0	0,0	0,0
Todos	MM/MB	0	18,0	8,0	0,0	0,0	0,0	0,0	0,0	0,0

Pies por especie

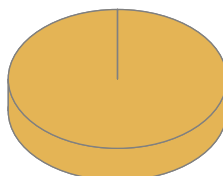
Parcela		10 (Mezcla fustal pino negral con		Radio	12,50	Inventario	Clásico	Fisiografía		
X	536244	FCC Arbolado		FCC Matorral	FCC Pasto	Elevación			1325 m	
Y	4259388	90		0	5	Orientación			184°	
						Pendiente			21 %	

Valoración de la ocupación



● Pino pinaster ● Quejigo
● Encina

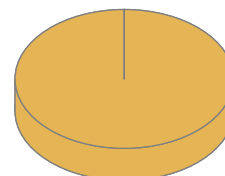
VCC por especie



● Pino pinaster

Especie	Masa	Densidad	DG	H0	AB	VCC	VSC	VLE	BAT	IAVC
Pino pinaster	MA	162	37,5	15,8	18,0	49,9	61,8	6,9	18,6	0,7
Todos	MA	162	37,5	15,8	18,0	49,9	61,8	6,9	18,6	0,7
Encina	MM/MB	0	10,0	5,0	0,0	0,0	0,0	0,0	0,0	0,0
Quejigo	MM/MB	0	20,0	8,0	0,0	0,0	0,0	0,0	0,0	0,0
Todos	MM/MB	0	15,0	8,0	0,0	0,0	0,0	0,0	0,0	0,0

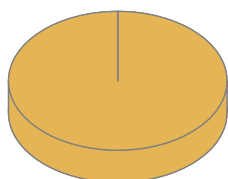
Pies por especie



● Pino pinaster

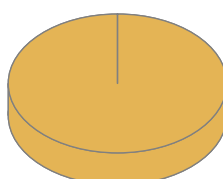
Parcela		11 (Fustal de Pino negral)		Radio	12,50	Inventario	Clásico	Fisiografía		
X	536498	FCC Arbolado		FCC Matorral	FCC Pasto	Elevación			1293 m	
Y	4259402	75		0	0	Orientación			168°	
						Pendiente			39 %	

Valoración de la ocupación



● Pino pinaster

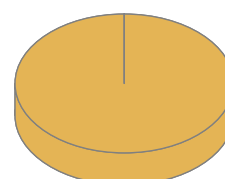
VCC por especie



● Pino pinaster

Especie	Masa	Densidad	DG	H0	AB	VCC	VSC	VLE	BAT	IAVC
Pino pinaster	MA	427	35,8	20,9	43,1	129,6	168,4	16,7	48,4	1,8
Todos	MA	427	35,8	20,9	43,1	129,6	168,4	16,7	48,4	1,8

Pies por especie



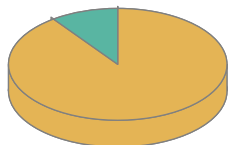
● Pino pinaster

Anejo 1. Parcelas de inventario



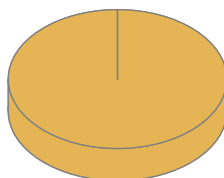
Parcela	12 (Fustal de Pino negral)	Radio	12,50	Inventario	Clásico	Fisiografía				
X	536646	FCC Arbolado			FCC Matorral		FCC Pasto	Elevación	1271 m	
Y	4259183	70	0			10	Orientación	330°		
							Pendiente	55 %		

Valoración de la ocupación



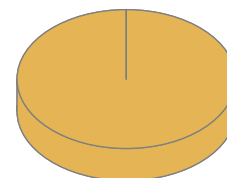
- Pino pinaster
- Arce de Montpellier

VCC por especie



- Pino pinaster

Pies por especie

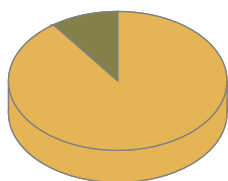


- Pino pinaster

Especie	Masa	Densidad	DG	H0	AB	VCC	VSC	VLE	BAT	IAVC
Pino pinaster	MA	325	35,5	21,0	32,3	98,4	151,2	12,0	36,8	1,3
Todos	MA	325	35,5	21,0	32,3	98,4	151,2	12,0	36,8	1,3

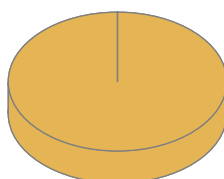
Parcela	13 (Fustal de Pino negral)	Radio	12,50	Inventario	Clásico	Fisiografía				
X	536642	FCC Arbolado			FCC Matorral		FCC Pasto	Elevación	1238 m	
Y	4258905	70	120			10	Orientación	264°		
							Pendiente	28 %		

Valoración de la ocupación



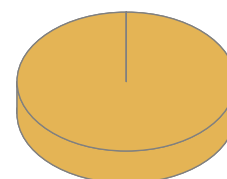
- Pino pinaster
- Quejigo

VCC por especie



- Pino pinaster

Pies por especie

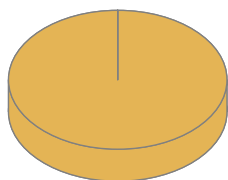


- Pino pinaster

Especie	Masa	Densidad	DG	H0	AB	VCC	VSC	VLE	BAT	IAVC
Pino pinaster	MA	244	34,5	18,5	22,9	67,8	87,0	8,9	25,4	1,0
Todos	MA	244	34,5	18,5	22,9	67,8	87,0	8,9	25,4	1,0
Quejigo	MM/MB	0	20,0	9,0	0,0	0,0	0,0	0,0	0,0	0,0
Todos	MM/MB	0	20,0	9,0	0,0	0,0	0,0	0,0	0,0	0,0

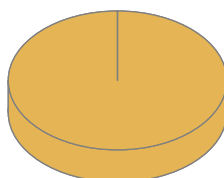
Parcela	14 (Latizal bajo de Pino negral)	Radio	12,50	Inventario	Clásico	Fisiografía				
X	536414	FCC Arbolado			FCC Matorral		FCC Pasto	Elevación	1158 m	
Y	4258693	80	120			0	Orientación	285°		
							Pendiente	48 %		

Valoración de la ocupación



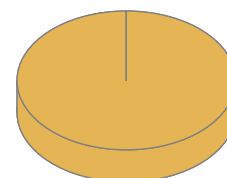
- Pino pinaster

VCC por especie



- Pino pinaster

Pies por especie



- Pino pinaster

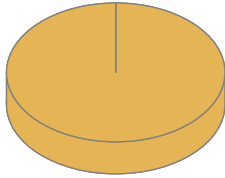
Especie	Masa	Densidad	DG	H0	AB	VCC	VSC	VLE	BAT	IAVC
Pino pinaster	MA	346	24,1	15,0	15,8	41,8	42,1	7,2	15,7	0,9
Todos	MA	346	24,1	15,0	15,8	41,8	42,1	7,2	15,7	0,9

Anejo 1. Parcelas de inventario



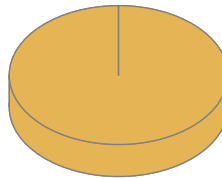
Parcela		15 (Fustal de Pino negral)		Radio	12,50	Inventario	Clásico	Fisiografía			
X	536202	FCC Arbolado		FCC Matorral		FCC Pasto		Elevación	1150 m		
Y	4258909							70	120	0	Orientación
								Pendiente	49 %		

Valoración de la ocupación



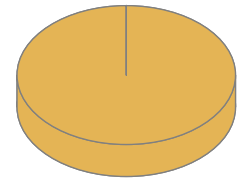
● Pino pinaster

VCC por especie



● Pino pinaster

Pies por especie

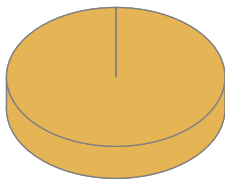


● Pino pinaster

Especie	Masa	Densidad	DG	H0	AB	VCC	VSC	VLE	BAT	IAVC
Pino pinaster	MA	244	39,2	21,0	29,5	90,5	133,8	10,8	33,8	1,2
Todos	MA	244	39,2	21,0	29,5	90,5	133,8	10,8	33,8	1,2

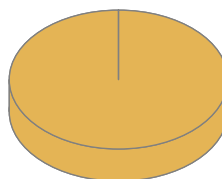
Parcela		16 (Fustal de Pino negral)		Radio	12,50	Inventario	Clásico	Fisiografía			
X	535923	FCC Arbolado		FCC Matorral		FCC Pasto		Elevación	1125 m		
Y	4258441							90	150	0	Orientación
								Pendiente	34 %		

Valoración de la ocupación



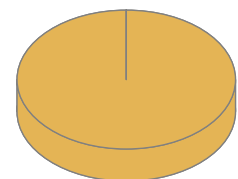
● Pino pinaster

VCC por especie



● Pino pinaster

Pies por especie

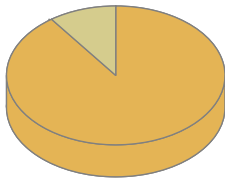


● Pino pinaster

Especie	Masa	Densidad	DG	H0	AB	VCC	VSC	VLE	BAT	IAVC
Pino pinaster	MA	346	36,2	22,0	35,7	106,7	164,3	13,4	40,0	1,4
Todos	MA	346	36,2	22,0	35,7	106,7	164,3	13,4	40,0	1,4

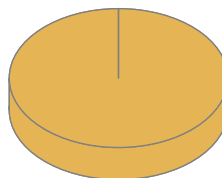
Parcela		17 (Latizal bajo de Pino negral)		Radio	12,50	Inventario	Clásico	Fisiografía			
X	536345	FCC Arbolado		FCC Matorral		FCC Pasto		Elevación	1149 m		
Y	4258188							80	100	0	Orientación
								Pendiente	65 %		

Valoración de la ocupación



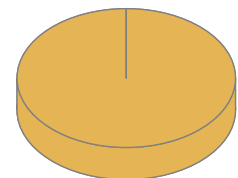
● Pino pinaster ● Encina

VCC por especie



● Pino pinaster

Pies por especie



● Pino pinaster

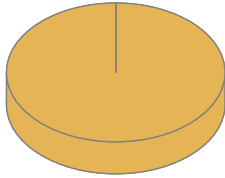
Especie	Masa	Densidad	DG	H0	AB	VCC	VSC	VLE	BAT	IAVC
Pino pinaster	MA	407	24,0	13,9	18,4	46,6	45,0	8,5	17,5	1,1
Todos	MA	407	24,0	13,9	18,4	46,6	45,0	8,5	17,5	1,1
Encina	MM/MB	0	10,0	4,0	0,0	0,0	0,0	0,0	0,0	0,0
Todos	MM/MB	0	10,0	4,0	0,0	0,0	0,0	0,0	0,0	0,0

Anejo 1. Parcelas de inventario



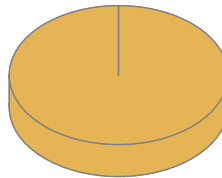
Parcela	18 (Latizal alto de Pino negral)	Radio	12,50	Inventario	Clásico	Fisiografía	
X	536639	FCC Arbolado		FCC Matorral		FCC Pasto	
Y	4258145	75	100			0	
						Elevación	1179 m
						Orientación	140°
						Pendiente	54 %

Valoración de la ocupación



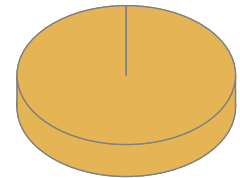
● Pino pinaster

VCC por especie



● Pino pinaster

Pies por especie

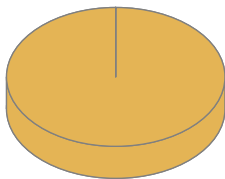


● Pino pinaster

Especie	Masa	Densidad	DG	H0	AB	VCC	VSC	VLE	BAT	IAVC
Pino pinaster	MA	448	26,6	13,9	25,0	65,1	66,2	11,1	24,4	1,3
Todos	MA	448	26,6	13,9	25,0	65,1	66,2	11,1	24,4	1,3

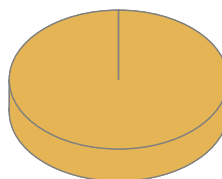
Parcela	19 (Latizal bajo de Pino negral)	Radio	12,50	Inventario	Clásico	Fisiografía	
X	536863	FCC Arbolado		FCC Matorral		FCC Pasto	
Y	4258170	70	100			0	
						Elevación	1198 m
						Orientación	204°
						Pendiente	50 %

Valoración de la ocupación



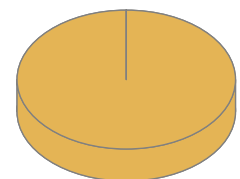
● Pino pinaster

VCC por especie



● Pino pinaster

Pies por especie

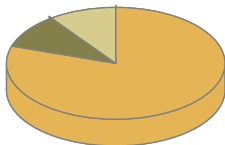


● Pino pinaster

Especie	Masa	Densidad	DG	H0	AB	VCC	VSC	VLE	BAT	IAVC
Pino pinaster	MA	305	26,7	11,0	17,1	41,0	37,8	7,7	15,4	0,9
Todos	MA	305	26,7	11,0	17,1	41,0	37,8	7,7	15,4	0,9

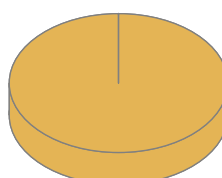
Parcela	20 (Latizal alto de Pino negral)	Radio	12,50	Inventario	Clásico	Fisiografía	
X	536995	FCC Arbolado		FCC Matorral		FCC Pasto	
Y	4257933	70	120			10	
						Elevación	1207 m
						Orientación	283°
						Pendiente	50 %

Valoración de la ocupación



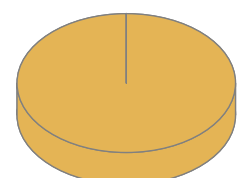
● Pino pinaster ● Quejigo
● Encina

VCC por especie



● Pino pinaster

Pies por especie



● Pino pinaster

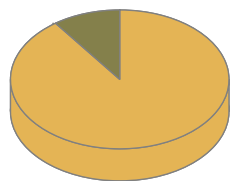
Especie	Masa	Densidad	DG	H0	AB	VCC	VSC	VLE	BAT	IAVC
Pino pinaster	MA	305	30,5	14,5	22,3	58,1	67,9	9,1	21,7	1,0
Todos	MA	305	30,5	14,5	22,3	58,1	67,9	9,1	21,7	1,0
Encina	MM/MB	0	10,0	4,0	0,0	0,0	0,0	0,0	0,0	0,0
Quejigo	MM/MB	0	12,0	6,0	0,0	0,0	0,0	0,0	0,0	0,0
Todos	MM/MB	0	11,0	6,0	0,0	0,0	0,0	0,0	0,0	0,0

Anejo 1. Parcelas de inventario



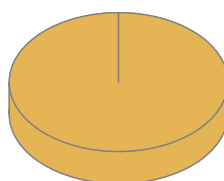
Parcela		21 (Latizal alto de Pino negral)		Radio	12,50	Inventario	Clásico	Fisiografía			
X	536577			FCC Arbolado		FCC Matorral		FCC Pasto		Elevación	1097 m
Y	4257754			70	140	0	Orientación	284°	Pendiente	24 %	

Valoración de la ocupación



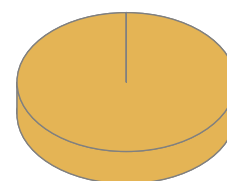
● Pino pinaster ● Quejigo

VCC por especie



● Pino pinaster

Pies por especie



● Pino pinaster

Especie	Masa	Densidad	DG	H0	AB	VCC	VSC	VLE	BAT	IAVC
Pino pinaster	MA	305	27,3	14,0	17,9	47,1	52,6	7,6	17,6	0,9
Todos	MA	305	27,3	14,0	17,9	47,1	52,6	7,6	17,6	0,9
Quejigo	MM/MB	0	10,0	4,0	0,0	0,0	0,0	0,0	0,0	0,0
Todos	MM/MB	0	10,0	4,0	0,0	0,0	0,0	0,0	0,0	0,0

Parcela		22 ()		Radio	-	Inventario	Pericial	Fisiografía			
X	536575			FCC Arbolado		FCC Matorral		FCC Pasto		Elevación	1121 m
Y	4257225			0	0	0	Orientación	254°	Pendiente	26 %	

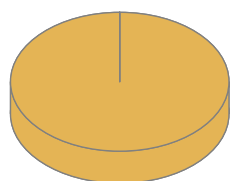
Valoración de la ocupación

VCC por especie

Pies por especie

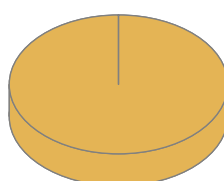
Parcela		23 (Latizal alto de Pino negral)		Radio	12,50	Inventario	Clásico	Fisiografía			
X	536516			FCC Arbolado		FCC Matorral		FCC Pasto		Elevación	1097 m
Y	4257150			80	140	0	Orientación	279°	Pendiente	62 %	

Valoración de la ocupación



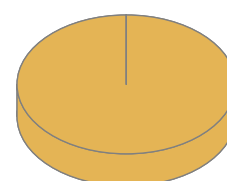
● Pino pinaster

VCC por especie



● Pino pinaster

Pies por especie



● Pino pinaster

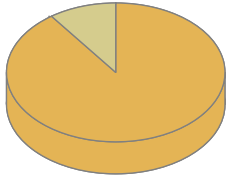
Especie	Masa	Densidad	DG	H0	AB	VCC	VSC	VLE	BAT	IAVC
Pino pinaster	MA	325	35,0	14,0	31,4	79,1	89,7	12,3	29,6	1,3
Todos	MA	325	35,0	14,0	31,4	79,1	89,7	12,3	29,6	1,3

Anejo 1. Parcelas de inventario



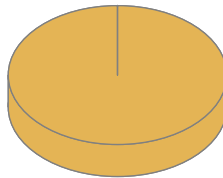
Parcela		24 (Fustal de Pino negral)	Radio	12,50	Inventario	Clásico	Fisiografía				
X	536861	FCC Arbolado			FCC Matorral	FCC Pasto	Elevación	1176 m			
Y	4257542	70	120	0							
							Orientación	187°			
							Pendiente	21 %			

Valoración de la ocupación



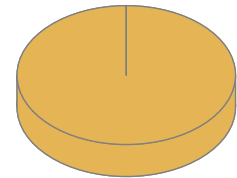
● Pino pinaster ● Encina

VCC por especie



● Pino pinaster

Pies por especie

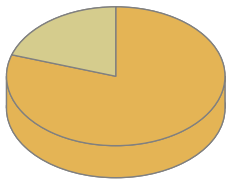


● Pino pinaster

Especie	Masa	Densidad	DG	H0	AB	VCC	VSC	VLE	BAT	IAVC
Pino pinaster	MA	244	43,3	20,5	36,0	110,7	173,3	12,6	41,4	1,3
Todos	MA	244	43,3	20,5	36,0	110,7	173,3	12,6	41,4	1,3
Encina	MM/MB	0	10,0	4,0	0,0	0,0	0,0	0,0	0,0	0,0
Todos	MM/MB	0	10,0	4,0	0,0	0,0	0,0	0,0	0,0	0,0

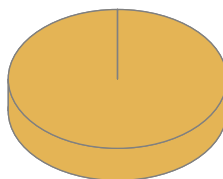
Parcela		25 (Fustal de Pino negral)	Radio	12,50	Inventario	Clásico	Fisiografía				
X	537174	FCC Arbolado			FCC Matorral	FCC Pasto	Elevación	1210 m			
Y	4257430	70	120	10							
							Orientación	300°			
							Pendiente	38 %			

Valoración de la ocupación



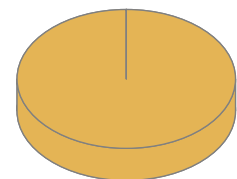
● Pino pinaster ● Encina

VCC por especie



● Pino pinaster

Pies por especie



● Pino pinaster

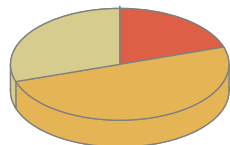
Especie	Masa	Densidad	DG	H0	AB	VCC	VSC	VLE	BAT	IAVC
Pino pinaster	MA	203	34,5	13,4	19,0	47,8	65,9	7,1	17,9	0,8
Todos	MA	203	34,5	13,4	19,0	47,8	65,9	7,1	17,9	0,8
Encina	MM/MB	0	10,0	4,0	0,0	0,0	0,0	0,0	0,0	0,0
Todos	MM/MB	0	10,0	4,0	0,0	0,0	0,0	0,0	0,0	0,0

Anejo 1. Parcelas de inventario



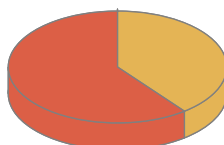
Parcela		26 (Latizal alto de Pino negral con latizal Radio			12,50		Inventario Clásico		Fisiografía		
X	537265	FCC Arbolado	FCC Matorral	FCC Pasto				Elevación	1263 m		
Y	4257344	100	0	0				Orientación	315°		
								Pendiente	42 %		

Valoración de la ocupación



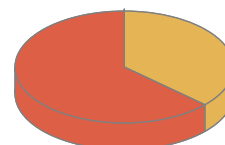
- Pino laricio
- Pino pinaster
- Encina

VCC por especie



- Pino pinaster
- Pino laricio

Pies por especie

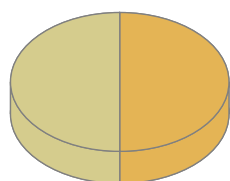


- Pino pinaster
- Pino laricio

Especie	Masa	Densidad	DG	H0	AB	VCC	VSC	VLE	BAT	IAVC
Pino pinaster	MA	142	30,7	15,0	10,5	28,6	30,2	4,4	10,7	0,5
Pino laricio	MA	244	29,3	12,5	16,5	43,8	41,0	7,3	24,4	0,8
Todos	MA	387	29,8	15,0	27,0	72,5	71,2	11,7	35,1	1,3
Encina	MM/MB	0	12,0	5,0	0,0	0,0	0,0	0,0	0,0	0,0
Todos	MM/MB	0	12,0	5,0	0,0	0,0	0,0	0,0	0,0	0,0

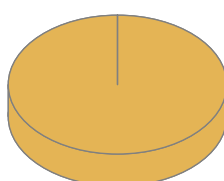
Parcela		27 (Fustal de Pino negral con monte Radio			12,50		Inventario Clásico		Fisiografía		
X	537252	FCC Arbolado	FCC Matorral	FCC Pasto				Elevación	1306 m		
Y	4256651	90	0	0				Orientación	263°		
								Pendiente	51 %		

Valoración de la ocupación



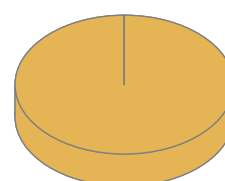
- Pino pinaster
- Encina

VCC por especie



- Pino pinaster

Pies por especie



- Pino pinaster

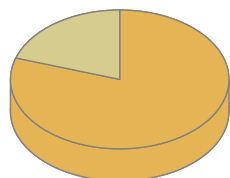
Especie	Masa	Densidad	DG	H0	AB	VCC	VSC	VLE	BAT	IAVC
Pino pinaster	MA	264	33,7	14,0	23,7	60,7	71,5	9,3	22,7	1,0
Todos	MA	264	33,7	14,0	23,7	60,7	71,5	9,3	22,7	1,0
Encina	MM/MB	0	20,0	5,0	0,0	0,0	0,0	0,0	0,0	0,0
Todos	MM/MB	0	20,0	5,0	0,0	0,0	0,0	0,0	0,0	0,0

Anejo 1. Parcelas de inventario



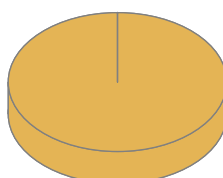
Parcela		28 (Fustal de Pino negral con monte)		Radio	12,50	Inventario	Clásico	Fisiografía												
X	537265			<table border="1" style="width: 100%; text-align: center;"> <tr> <th style="background-color: #95a5a6;">FCC Arbolado</th> <th style="background-color: #95a5a6;">FCC Matorral</th> <th style="background-color: #95a5a6;">FCC Pasto</th> </tr> <tr> <td>80</td> <td>0</td> <td>0</td> </tr> </table>		FCC Arbolado	FCC Matorral	FCC Pasto	80	0	0	<table border="1" style="width: 100%;"> <tr> <td>Elevación</td> <td>1264 m</td> </tr> <tr> <td>Orientación</td> <td>273°</td> </tr> <tr> <td>Pendiente</td> <td>41 %</td> </tr> </table>			Elevación	1264 m	Orientación	273°	Pendiente	41 %
FCC Arbolado	FCC Matorral					FCC Pasto														
80	0	0																		
Elevación	1264 m																			
Orientación	273°																			
Pendiente	41 %																			
Y	4256242																			

Valoración de la ocupación



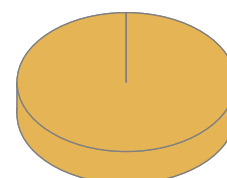
● Pino pinaster ● Encina

VCC por especie



● Pino pinaster

Pies por especie



● Pino pinaster

Especie	Masa	Densidad	DG	H0	AB	VCC	VSC	VLE	BAT	IAVC
Pino pinaster	MA	325	43,2	20,0	47,8	140,3	226,2	16,7	52,5	1,8
Todos	MA	325	43,2	20,0	47,8	140,3	226,2	16,7	52,5	1,8
Encina	MM/MB	0	10,0	3,0	0,0	0,0	0,0	0,0	0,0	0,0
Todos	MM/MB	0	10,0	3,0	0,0	0,0	0,0	0,0	0,0	0,0

Parcela		29 ()		Radio	-	Inventario	Pericial	Fisiografía												
X	537082			<table border="1" style="width: 100%; text-align: center;"> <tr> <th style="background-color: #95a5a6;">FCC Arbolado</th> <th style="background-color: #95a5a6;">FCC Matorral</th> <th style="background-color: #95a5a6;">FCC Pasto</th> </tr> <tr> <td>0</td> <td>0</td> <td>0</td> </tr> </table>		FCC Arbolado	FCC Matorral	FCC Pasto	0	0	0	<table border="1" style="width: 100%;"> <tr> <td>Elevación</td> <td>1252 m</td> </tr> <tr> <td>Orientación</td> <td>242°</td> </tr> <tr> <td>Pendiente</td> <td>35 %</td> </tr> </table>			Elevación	1252 m	Orientación	242°	Pendiente	35 %
FCC Arbolado	FCC Matorral					FCC Pasto														
0	0	0																		
Elevación	1252 m																			
Orientación	242°																			
Pendiente	35 %																			
Y	4257135																			

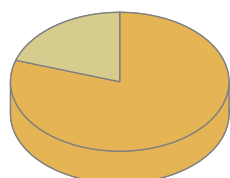
Valoración de la ocupación

VCC por especie

Pies por especie

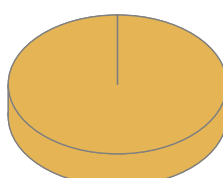
Parcela		30 (Fustal de Pino negral con monte)		Radio	12,50	Inventario	Clásico	Fisiografía												
X	536910			<table border="1" style="width: 100%; text-align: center;"> <tr> <th style="background-color: #95a5a6;">FCC Arbolado</th> <th style="background-color: #95a5a6;">FCC Matorral</th> <th style="background-color: #95a5a6;">FCC Pasto</th> </tr> <tr> <td>80</td> <td>0</td> <td>0</td> </tr> </table>		FCC Arbolado	FCC Matorral	FCC Pasto	80	0	0	<table border="1" style="width: 100%;"> <tr> <td>Elevación</td> <td>1166 m</td> </tr> <tr> <td>Orientación</td> <td>297°</td> </tr> <tr> <td>Pendiente</td> <td>21 %</td> </tr> </table>			Elevación	1166 m	Orientación	297°	Pendiente	21 %
FCC Arbolado	FCC Matorral					FCC Pasto														
80	0	0																		
Elevación	1166 m																			
Orientación	297°																			
Pendiente	21 %																			
Y	4256269																			

Valoración de la ocupación



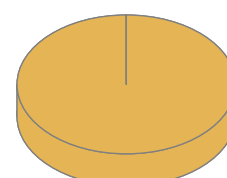
● Pino pinaster ● Encina

VCC por especie



● Pino pinaster

Pies por especie



● Pino pinaster

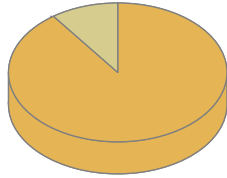
Especie	Masa	Densidad	DG	H0	AB	VCC	VSC	VLE	BAT	IAVC
Pino pinaster	MA	407	38,9	19,9	48,4	145,2	206,4	17,9	54,2	1,9
Todos	MA	407	38,9	19,9	48,4	145,2	206,4	17,9	54,2	1,9
Encina	MM/MB	0	10,0	3,0	0,0	0,0	0,0	0,0	0,0	0,0
Todos	MM/MB	0	10,0	3,0	0,0	0,0	0,0	0,0	0,0	0,0

Anejo 1. Parcelas de inventario



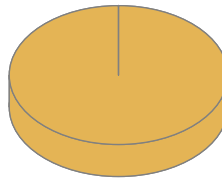
Parcela	31 (Latizal alto de Pino negral)	Radio	12,50	Inventario	Clásico	Fisiografía		
X	536681	FCC Arbolado		FCC Matorral		FCC Pasto		
Y	4256621	75	140			Elevación	1113 m	
							Orientación	44°
							Pendiente	51 %

Valoración de la ocupación



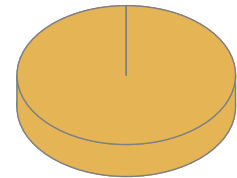
● Pino pinaster ● Encina

VCC por especie



● Pino pinaster

Pies por especie

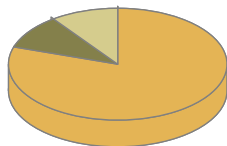


● Pino pinaster

Especie	Masa	Densidad	DG	H0	AB	VCC	VSC	VLE	BAT	IAVC
Pino pinaster	MA	387	30,1	18,5	27,6	80,2	105,2	11,1	30,0	1,3
Todos	MA	387	30,1	18,5	27,6	80,2	105,2	11,1	30,0	1,3
Encina	MM/MB	0	10,0	3,0	0,0	0,0	0,0	0,0	0,0	0,0
Todos	MM/MB	0	10,0	3,0	0,0	0,0	0,0	0,0	0,0	0,0

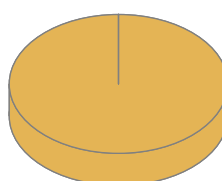
Parcela	32 (Fustal de Pino negral con monte)	Radio	12,50	Inventario	Clásico	Fisiografía		
X	536814	FCC Arbolado		FCC Matorral		FCC Pasto		
Y	4256962	65	130			Elevación	1147 m	
							Orientación	224°
							Pendiente	31 %

Valoración de la ocupación



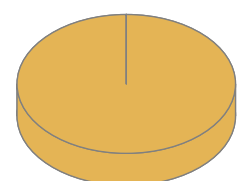
● Pino pinaster ● Quejigo
● Encina

VCC por especie



● Pino pinaster

Pies por especie



● Pino pinaster

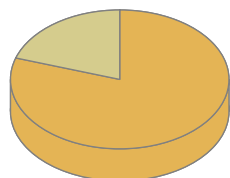
Especie	Masa	Densidad	DG	H0	AB	VCC	VSC	VLE	BAT	IAVC
Pino pinaster	MA	203	37,2	17,0	22,2	63,8	99,5	8,0	23,9	0,9
Todos	MA	203	37,2	17,0	22,2	63,8	99,5	8,0	23,9	0,9
Encina	MM/MB	0	10,0	3,0	0,0	0,0	0,0	0,0	0,0	0,0
Quejigo	MM/MB	0	10,0	3,0	0,0	0,0	0,0	0,0	0,0	0,0
Todos	MM/MB	0	10,0	3,0	0,0	0,0	0,0	0,0	0,0	0,0

Anejo 1. Parcelas de inventario



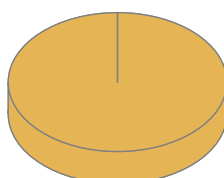
Parcela	33 (Fustal de Pino negral con monte)	Radio	12,50	Inventario	Clásico	Fisiografía		
X	536444	FCC Arbolado		FCC Matorral		FCC Pasto		
Y	4256417	80	180			Elevación	1092 m	
							Orientación	30°
							Pendiente	54 %

Valoración de la ocupación



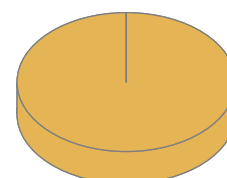
● Pino pinaster ● Encina

VCC por especie



● Pino pinaster

Pies por especie

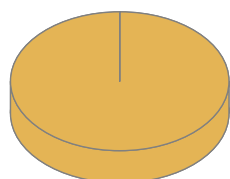


● Pino pinaster

Especie	Masa	Densidad	DG	H0	AB	VCC	VSC	VLE	BAT	IAVC
Pino pinaster	MA	203	35,5	17,5	20,2	58,2	84,9	7,4	21,8	0,8
Todos	MA	203	35,5	17,5	20,2	58,2	84,9	7,4	21,8	0,8
Encina	MM/MB	0	10,0	3,0	0,0	0,0	0,0	0,0	0,0	0,0
Todos	MM/MB	0	10,0	3,0	0,0	0,0	0,0	0,0	0,0	0,0

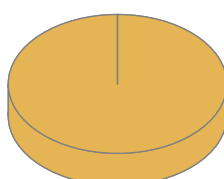
Parcela	34 (Fustal de Pino negral)	Radio	12,50	Inventario	Clásico	Fisiografía		
X	536312	FCC Arbolado		FCC Matorral		FCC Pasto		
Y	4256680	65	0			Elevación	1047 m	
							Orientación	309°
							Pendiente	11 %

Valoración de la ocupación



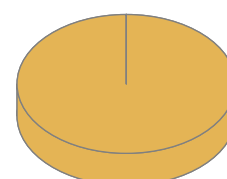
● Pino pinaster

VCC por especie



● Pino pinaster

Pies por especie

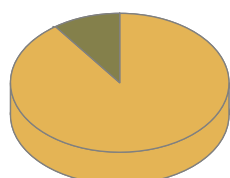


● Pino pinaster

Especie	Masa	Densidad	DG	H0	AB	VCC	VSC	VLE	BAT	IAVC
Pino pinaster	MA	224	47,1	24,0	39,1	126,0	233,9	13,0	47,2	1,4
Todos	MA	224	47,1	24,0	39,1	126,0	233,9	13,0	47,2	1,4

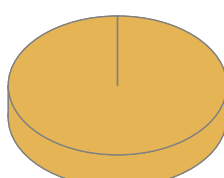
Parcela	35 (Latizal alto de Pino negral)	Radio	12,50	Inventario	Clásico	Fisiografía		
X	536093	FCC Arbolado		FCC Matorral		FCC Pasto		
Y	4256698	75	150			Elevación	1034 m	
							Orientación	286°
							Pendiente	44 %

Valoración de la ocupación



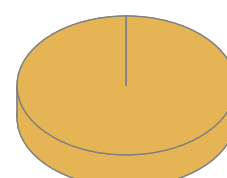
● Pino pinaster ● Quejigo

VCC por especie



● Pino pinaster

Pies por especie



● Pino pinaster

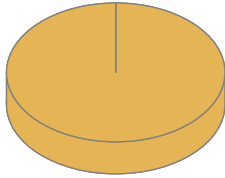
Especie	Masa	Densidad	DG	H0	AB	VCC	VSC	VLE	BAT	IAVC
Pino pinaster	MA	325	21,1	9,0	11,4	25,8	20,2	5,9	9,7	0,7
Todos	MA	325	21,1	9,0	11,4	25,8	20,2	5,9	9,7	0,7
Quejigo	MM/MB	0	10,0	4,0	0,0	0,0	0,0	0,0	0,0	0,0
Todos	MM/MB	0	10,0	4,0	0,0	0,0	0,0	0,0	0,0	0,0

Anejo 1. Parcelas de inventario



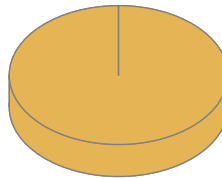
Parcela		36 (Latizal alto de Pino negral)			Radio	12,50	Inventario	Clásico	Fisiografía		
X	535914	FCC Arbolado			FCC Matorral	FCC Pasto	Elevación			1027 m	
Y	4256640	70			200	0	Orientación			42°	
							Pendiente			52 %	

Valoración de la ocupación



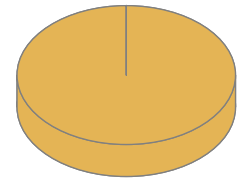
● Pino pinaster

VCC por especie



● Pino pinaster

Pies por especie

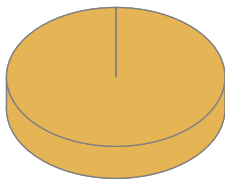


● Pino pinaster

Especie	Masa	Densidad	DG	H0	AB	VCC	VSC	VLE	BAT	IAVC
Pino pinaster	MA	224	31,9	12,4	18,0	43,9	49,1	7,2	16,4	0,8
Todos	MA	224	31,9	12,4	18,0	43,9	49,1	7,2	16,4	0,8

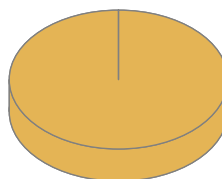
Parcela		37 (Fustal de Pino negral)			Radio	12,50	Inventario	Clásico	Fisiografía		
X	535907	FCC Arbolado			FCC Matorral	FCC Pasto	Elevación			1082 m	
Y	4256320	60			150	0	Orientación			87°	
							Pendiente			51 %	

Valoración de la ocupación



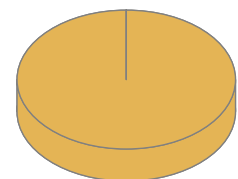
● Pino pinaster

VCC por especie



● Pino pinaster

Pies por especie

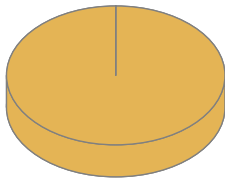


● Pino pinaster

Especie	Masa	Densidad	DG	H0	AB	VCC	VSC	VLE	BAT	IAVC
Pino pinaster	MA	203	38,5	17,1	23,7	68,7	92,0	8,9	25,7	0,9
Todos	MA	203	38,5	17,1	23,7	68,7	92,0	8,9	25,7	0,9

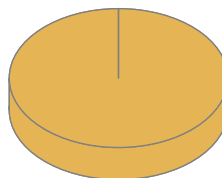
Parcela		38 (Latizal alto de Pino negral)			Radio	12,50	Inventario	Clásico	Fisiografía		
X	535655	FCC Arbolado			FCC Matorral	FCC Pasto	Elevación			1072 m	
Y	4256542	90			150	0	Orientación			72°	
							Pendiente			55 %	

Valoración de la ocupación



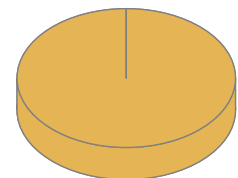
● Pino pinaster

VCC por especie



● Pino pinaster

Pies por especie



● Pino pinaster

Especie	Masa	Densidad	DG	H0	AB	VCC	VSC	VLE	BAT	IAVC
Pino pinaster	MA	448	29,9	15,9	31,4	86,9	96,8	13,1	32,5	1,5
Todos	MA	448	29,9	15,9	31,4	86,9	96,8	13,1	32,5	1,5