

MEMO

Aanvullende memo behorende bij Aerius-berekening Vakantiepark Olde Kottink te Beuningen

Auteur: NOX Advies, Dhr. M.H. van der Wielen
Datum: 6 februari 2025

1. Inleiding

Op 2 november 2023 heeft NOX Advies een contra-expertise opgesteld, waarin beschreven is dat het stikstofonderzoek dat is uitgevoerd voor de locatie 'Olde Kottink' te Beuningen d.d. 21 juni 2023¹ (Hedgehog) op onjuiste uitgangspunten is gebaseerd. Op 13 november 2024 is de Aerius berekening van Hedgehog geactualiseerd n.a.v. o.a. deze contra-expertise. Daarbij is echter geen rekening gehouden met emissies die in Aerius 2024.0.1. van toepassing zijn, zoals de laatste emissiefactoren en koude starts. Het is wettelijk verplicht om bij vergunningverlening uit te gaan van de actuele versie van AERIUS. Vanaf 1 oktober 2024 schrijft de Omgevingsregeling voor om AERIUS Calculator versie 2024 te gebruiken voor toestemmingverlening. Bij lopende procedures betekent dit, dat een nieuwe berekening uitgevoerd moet worden.

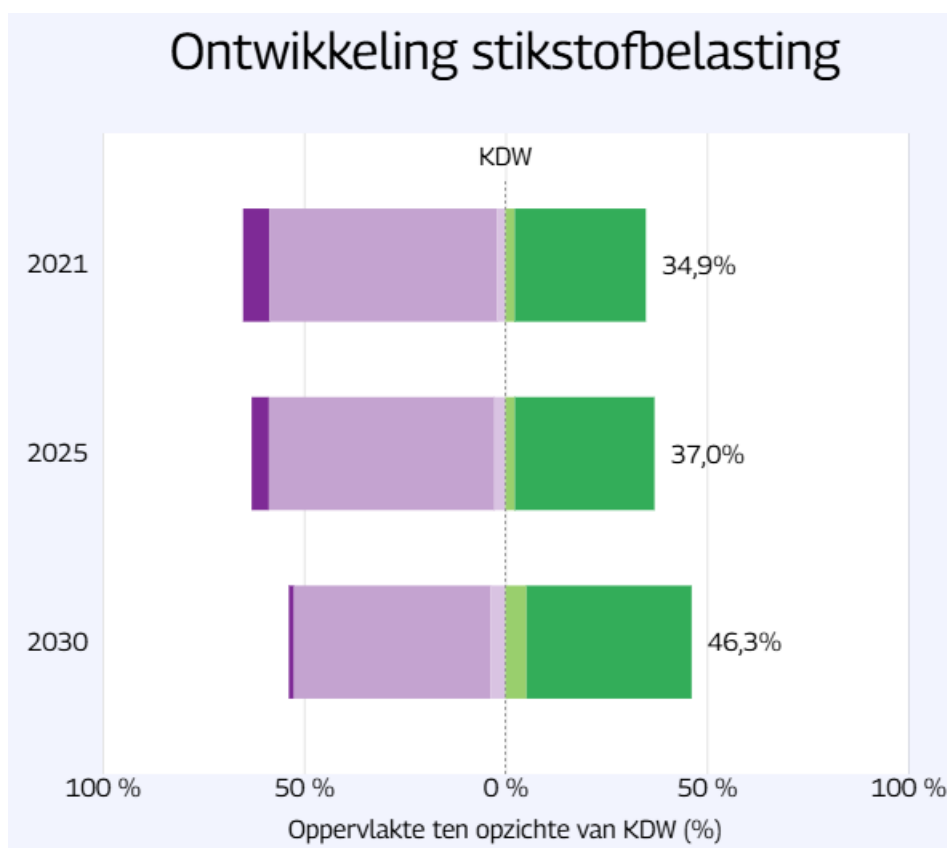
Sinds de uitspraken van de Afdeling bestuursrechtspraak van de Raad van State (voortaan: RvS) d.d. 18 december 2024² mag intern salderen alleen worden toegepast in een passende beoordeling. In het stikstofonderzoek dat ten grondslag ligt aan de omgevingsvergunning voor Natuurcamping Olde Kottink is interne saldering toegepast. Aangezien de uitspraak met terugwerkende kracht geldt voor alle activiteiten die gestart zijn tussen 1 januari 2020 en 1 januari 2025, dient alsnog een passende beoordeling te worden opgesteld en een natuurvergunning te worden verkregen. Bij een passende beoordeling dient het aspect cumulatie te worden betrokken. Conform artikel 6, lid 3 van de Habitatrictlijn dient bepaald te worden of het project in combinatie met andere plannen of projecten significante gevolgen kan hebben voor Natura 2000-gebieden. Voor het verlenen van een natuurvergunning dient aangetoond te worden dat voldaan wordt aan het additionaliteitsvereiste. De emissie waarmee intern gesaldeer wordt, mag namelijk alleen worden ingezet als deze emissie niet al benodigd is voor natuurherstel. Uit de natuurdoelanalyse van Dinkelland blijkt dat de natuur

¹ Hedgehog Company, Aerius berekening Camping 'De Olde Kottink' te Beuningen, 21 juni 2023


² 202201311/1/R2, ECLI:NL:RVS:2024:4923 en 202200383/1/R2, ECLI:NL:RVS:2024:4909

No Advies

in dit Natura 2000-gebied onder druk staat door teveel stikstofneerslag. De huidige depositie, gemiddeld tussen 1280-1820 mol N/ha/jaar, ligt boven de kritische depositiewaarde van veel habitattypen. Kwaliteitsverbetering, zoals opgenomen in de doelen, kan voor dit gebied niet worden verwezenlijkt zonder beperking van de stikstofdepositie, richting het niveau van de kritische depositiewaarde van “Zwak gebufferde vennen” te weten 571 mol N/ha/jr. Dit betekent een reductieopgave van ongeveer 67%. Ook uit Aerius Monitor blijkt dat de emissie uit de referentiesituatie nodig is voor het natuurherstel. In 2025 (waar de omgevingswaarde 40% bedraagt) heeft circa 37% van de stikstofgevoelige habitat in Dinkelland een achtergrondbelasting die lager is dan de kritische depositiewaarde. Voor 2030 bedraagt dit op basis van prognoses 46,3% (waar de omgevingswaarde 50% bedraagt). De landelijke gemiddelde omgevingswaarden worden dus niet gehaald in Dinkelland.



Ontwikkeling stikstofbelasting Dinkelland, Bron: Aerius Monitor



NOX Advies

Provincie Overijssel heeft de verlening van natuurvergunningen tot ten minste 1 januari 2026 opgeschort, omdat de natuurdoelen voor Natura 2000-gebieden na de Raad van State uitspraak onvoldoende zijn geborgd. Mocht vergunningverlening weer op gang komen, dan is in dit stadium onduidelijk welke voorwaarden aan interne salderen worden gesteld (beleidsregels). Het is reëel dat hierbij afroming van emissies toegepast dient te worden. Afroming heeft directe gevolgen voor de stikstofresultaten.

De RvS-uitspraak d.d. 18 december heeft ook gevolgen voor de basis voor wat gebruikt mag worden bij interne saldering. Bij milieuvergunningen is de basis niet wat vergund is, maar datgene dat vergund én feitelijk aanwezig is. Structureel onbenutte ruimte (latente ruimte) in een milieutoestemming maakt daardoor geen deel meer uit van de referentiesituatie. Intern salderen met die onderdelen is alleen toegestaan als de hervatting van de milieuvergunde activiteit zonder natuurvergunning mogelijk is. Dit betekent dat de mogelijkheden voor intern salderen met een milieutoestemming beperkter zijn dan voorheen, maar ook dat daarmee latente ruimte van rechtswege vervalt, dan wel eenvoudiger kan worden beperkt.

In deze aanvullende notitie is een berekening gemaakt, rekening houdende met:

- De milieutoestemming en dat wat vergund én feitelijk aanwezig is;
- De nieuwe uitgangspunten onder Aerius 2024.0.1., zoals koude starts.

Op 25 november 2024 is in een schriftelijke reactie van Elfstedenhart³ een inhoudelijke reactie gegeven op de contra-expertise van NOX Advies. In deze memo wordt hier op onderdelen ook naar verwezen.

³ Loyens & Loeff, 5567564, blz. 33/65 en verder

No Advies

2. Uitgangspunten onderzoek

Wanneer met de nieuwe inzichten van de RvS-uitspraak d.d. 18 december 2024 een berekening wordt gemaakt, dan geldt de volgende **referentiesituatie**:

- De feitelijk aanwezige situatie op 7 december 2004 of een eventueel lagere vergunde feitelijk aanwezige emissie. Uit diverse bronnen blijkt dat in 2022 circa 90 kampeerplaatsen feitelijk aanwezig waren op camping Olde Kottink. Camping Olde Kottink beschikte niet over een natuurvergunning. Het aantal van 90 kampeerplaatsen had om die reden het uitgangspunt moeten zijn voor de referentiesituatie. In afbeelding 1 worden enkele bronnen weergegeven.

Dit seizoen 2022

Op dit moment bestaat de camping uit zo'n 90 kampeerplaatsen, drie recreatiewoningen en een aantal centrale voorzieningen waaronder een sanitair gebouw, receptie en twee dienstwoningen. En dit kampeerseizoen kun je nog gewoon terecht op de camping. Pas daarna wordt de transformatie opgepakt.

Bron: <https://www.visitdeluttellosser.nl/Leestips!/4456/nieuwe-plannen-nieuwe-beheerders-bij-camping-olde-kottink/>

Camping Olde Kottink in Beuningen wordt omgetoverd in luxe recreatiepark

BEUNINGEN - Natuercamping Olde Kottink aan de Kampbrugweg in Beuningen is verkocht en wordt door de nieuwe eigenaren omgevormd tot een kleinschalig en hoogwaardig recreatiepark.

Bert Holst 07-04-22, 13:34



Op dit moment bestaat de camping uit zo'n 90 kampeerplaatsen, drie recreatiewoningen en een aantal centrale voorzieningen waaronder een sanitair gebouw, receptie en twee dienstwoningen. De huidige eigenaren stoppen er mee en hebben de camping ter overname aangeboden.

Bron: <https://www.tubantia.nl/losser/camping-olde-kottink-in-beuningen-wordt-omgetoverd-in-luxe-recreatiepark~a3932551/>

No Advies

Afbeelding 1: Bronnen waaruit blijkt dat sprake is van 90 kampeerplaatsen in 2022


- Voor het gasverbruik van 150 kampeerplaatsen is gebruik gemaakt van de gegevens van een andere camping. Hierdoor resulteert een totale emissie van 10,02 kg NO_x/jaar. Hoewel elke onderbouwing voor dit getal ontbreekt en een jaaroverzicht van het gasverbruik op te vragen moet zijn, is dit getal als uitgangspunt genomen. Afgezet tegen 90 kampeerplaatsen, is de emissie dan naar rato 6,01 kg NO_x/jaar.
- Voor de sanitaire voorzieningen is rekening gehouden met een emissie van 90/150^e (3/5^e) deel. Dit komt neer op 0,9 en 1,8 kg NO_x/jaar.
- Voor de emissie van de woonboerderij en bedrijfswoning is aangesloten bij de Factsheet ruimtelijke plannen. Deze factsheet is enkele jaren geleden verwijderd van de website van Aerius, omdat de inschatting niet realistisch bleek en een overschatting van de daadwerkelijke emissie oplevert. Voor nu is aangesloten bij dit getal van 3,59 kg NO_x/jaar.
- Voor de verkeersaantrekkende werking van de camping is uitgegaan van de CROW Publicatie 'Parkeercijfers 2024'. De verkeersaantrekkende werking per kampeerplaats bedraagt 0,4 verkeersbeweging/etmaal, maar er is uitgegaan van een bezettingsgraad van 70% in het onderzoek van Hedgehog d.d. 13 november 2024, waardoor een aantal van 90 x 0,4 x 0,7 = 25,2 bewegingen/etmaal resulteren.
- Voor de mobiele werktuigen is geen rekening gehouden met de invoer, die wordt gekozen door Hedgehog. Het gaat om onderstaande invoer.

9 Mobiele werktuigen | Bouw, Industrie en Delfstoffenwinning

Naam	Mobiele werktuigen	NO _x	77,2 kg/j			
Locatie	X:265721,05 Y:486462,69	NH ₃	19,5 g/j			
Oppervlakte	2,99 ha					
Naam	Stageklasse	Brandstofverbruik	Draaiuren	AdBlueverbruik	Stof	Emissie
Shovel	Stage-I, <= 2001, <= 56 kW, diesel, SCR: nee	610 l/j	208 u/j		NO _x	19,3 kg/j
					NH ₃	4,6 g/j
Trekker	Stage-I, <= 2001, <= 56 kW, diesel, SCR: nee	1080 l/j	208 u/j		NO _x	33,4 kg/j
					NH ₃	8,1 g/j
Grasmaaier	Stage-I, <= 2001, <= 56 kW, diesel, SCR: nee	749 l/j	260 u/j		NO _x	23,8 kg/j
					NH ₃	5,6 g/j
Kettingzaag	alle werktuigen op benzine, 2takt	160 l/j			NO _x	0,6 kg/j
					NH ₃	1,2 g/j

Het is niet onderbouwd en niet aannemelijk dat deze werktuigen zijn ingezet. In de verklaring worden geen bouwjaren van de mobiele werktuigen vermeld. Uitgegaan dient te worden van de

NO



Advies

laagste vergunde (feitelijke) situatie sinds de referentiedatum. Het is niet aannemelijk dat de werktuigen (of de motor ervan) sinds 2004 niet zijn vervangen door schonere Stage-klassen. Een gemiddelde zitgrasmaaier gaat circa 10 jaar mee bij goed onderhoud. Een tractor gaat gemiddeld zo'n 10 tot 15 jaar mee en een shovel 5 tot 7 jaar. Mobiele werktuigen met schonere Stage-klassen stoten minder emissie uit, waardoor bij vervanging had uitgegaan moeten worden van dit schonere mobiele werktuig, omdat er dan sprake is van een beperktere situatie milieu.

- Er is geen rekening gehouden met emissies door kunstmest omdat de inschatting van de emissie hiervan arbitrair is/niet onderbouwd en onderdeel uitmaakt van het reguliere onderhoud van gronden. Uit de verklaring van eigenaren blijkt helemaal niet dat het terrein 2x per jaar bemest werd en blijkt ook geen hoeveelheid. Er staat: *“Om met name het gras (en ook perken) goed te houden op de camping gebruikten we kunstmest”*. Dat dit op het gehele terrein van 3,5 hectare gebeurde is onaannemelijk, want op paden, verhardingen, gebouwen, oppervlaktewater, bosschages en bomenrijen zal geen bemesting plaats hebben gevonden. Omdat bovendien het (kunst)mestgebruik voor onderhoud van het gras en perken in alle aannemelijkheid wordt voortgezet in de nieuwe situatie, is de emissiebron tevens aan de orde in de toekomstige situatie. Voor een nadere motivering van dit punt wordt verwezen naar de contra-expertise van NOX Advies d.d. 2 november 2023. Opmerkelijk en onjuist is daarnaast dat de hoogte van de emissie van 30,6 kg NH₃ niet wordt onderbouwd. Deze voor het resultaat cruciale emissie in de referentiesituatie dient goed onderbouwd te worden, zoals ook is opgenomen in de Instructie gegevensinvoer Aerius Calculator. Er staat: *“Het uitgangspunt voor een berekening is dat zoveel mogelijk locatie specifieke bronkenmerken worden gebruikt. De bronkenmerken bepalen de uiteindelijk berekende depositie en zijn daarmee essentieel voor vergunningverlening. Een goede onderbouwing van de uitgangspunten is daarom van groot belang. Ook bij het gebruik van defaultwaarden dient door de aanvrager te worden onderbouwd dat dit de beste keuze is voor de specifieke situatie. Het bevoegd gezag beoordeelt de aanvraag en de gehanteerde uitgangspunten.”*
- In Aerius 2024.0.1 worden ook koude starts gemodelleerd. Een ‘koude start’ is het fenomeen dat voertuigen met een koude motor (na > 2 uur stilstaand) meer emissie uitstoten dan voertuigen met een warme motor. Omdat het aannemelijk is dat alle vertrekkende auto's langer dan 2 uur hebben stilgestaan, is uitgegaan van 12,6 koude starts per etmaal voor het recreatieterrein en 4,3 koude starts per etmaal voor de bedrijfswoning en woonboerderij. Overigens is het opmerkelijk en onjuist dat in het rapport van Hedgehog, d.d. 13 november 2024 (dus na de releasedatum van Aerius) geen enkele koude start is ingevoerd. Dit is een verplichte invoer in Aerius 2024.0.1.

Voor de toekomstige **gebruiksfase** is uitgegaan van de verkeersaantrekkende werking, zoals berekend in het rapport van Hedgehog d.d. 21 juni 2023. Het gaat om een verkeersaantrekkende werking van in

NO_x Advies

totaal 128 lichte verkeersbewegingen per etmaal. Daarbij is ook rekening gehouden met in totaal 64 koude starts per etmaal.

Voor de bouwphase is aangesloten bij de berekening d.d. 21 juni 2023. Voor een motivering van deze uitgangspunten wordt verwezen naar de contra-expertise van NOX Advies d.d. 2 november 2023. Hierop zijn aangevuld:

- Voor het bouw personeel is rekening gehouden met koude starts (705 per jaar)
- Voor het laden en lossen is uitgegaan van 55 uur à 92,5 g NO_x/uur en 0,90 g NH₃/uur conform de Instructie gegevensinvoer Aerius 2024.0.1. Dit resulteert in 5,11 kg NO_x/jaar en 0,05 kg NH₃/jaar.

3. Resultaten

Voor de bouw- en gebruiksfase is een tegenberekening gemaakt met Aerius 2024.0.1 waarin de in hoofdstuk 2 genoemde punten zijn aangepast.

Het resultaat voor de gebruiksfase bedraagt een toename van 0,4 mol N/ha/jaar ten opzichte van de referentiesituatie. Een toename aan depositie is aan de orde op 19,3 hectare stikstofgevoelige habitat van Natura 2000-gebied Dinkelland.

Situatie	Resultaat	Stof	Weergave
Beoogde gebruiksfase - Beoogd	Projectberekening	NO _x + NH ₃	OwN2000-registratieset
Berekend (ha gekarteerd)	Hoogste totale depositie (mol N/ha/jr)	Met toename (ha gekarteerd)	
19,26	2.054,79	19,26	
Grootste toename (mol N/ha/jr)	Met afname (ha gekarteerd)	Grootste afname (mol N/ha/jr)	
0,40	0,00	-	

Resultaat gebruiksfase in Aerius 2024.0.1

Voor de aanlegfase is een toename van 1,29 mol N/ha/jaar ten opzichte van de referentiesituatie aan de orde. Een toename aan depositie is aan de orde op 27,2 hectare stikstofgevoelige habitat van Natura 2000-gebied Dinkelland.

NO_x Advies


Situatie	Resultaat	Stof	Weergave
Aanlegfase 2025 - Beoogd	Projectberekening	NO _x + NH ₃	OwN2000-registratieset
Berekend (ha gekarteerd)	Hoogste totale depositie (mol N/ha/jr)	Met toename (ha gekarteerd)	
27,15	2.054,81	27,15	
Grootste toename (mol N/ha/jr)	Met afname (ha gekarteerd)	Grootste afname (mol N/ha/jr)	
1,29	0,00	-	

Resultaat aanlegfase in Aerius 2024.0.1

4. Conclusie

Omdat aan de omgevingsvergunning voor de bouw en het gebruik van 65 chalets op het terrein 'Olde Kottink' een stikstofonderzoek met interne saldering ten grondslag heeft gelegen, is met terugwerkende kracht een passende beoordeling, natuurvergunning en additionaliteitstoets nodig. Het aspect cumulatie als gevolg van andere projecten en plannen dient daarbij in de passende beoordeling te worden betrokken. Het is onwaarschijnlijk dat provincie Overijssel kan onderbouwen dat het wegnemen van de stikstofemissie waarmee gesaldeer wordt, niet al nodig is voor het natuurherstel van overbelast Natura 2000-gebied Dinkelland. Provincie Overijssel heeft aangegeven vooralsnog geen natuurvergunningen af te geven en de kans is reëel dat er afroming wordt toegepast voor interne saldering, zodra vergunningverlening weer op gang zou komen. Alleen al om die reden is het zeer twijfelachtig of voor de bouw en het gebruik van de 65 chalets een natuurvergunning kan worden verkregen. Volledigheidshalve wordt erop gewezen dat dit project ook niet zonder intern salderen gerealiseerd kan worden.

NO_x Advies heeft daarnaast inhoudelijk op de stikstofemissies een tegenberekening gemaakt met de laatste inzichten van de RvS-uitspraak d.d. 18 december 2024 en de rekenmodule Aerius 2024.0.1. Uit deze actualisatie blijkt dat er forse toenames aan depositie tot 1,29 mol N/ha/jaar resulteren ten opzichte van de referentiesituatie (met interne saldering). Met deze uitgangspunten is de conclusie dat de natuurvergunning dus op basis van interne saldering ook rekenkundig niet kan worden verleend.



No Advies

5. Bijlagen

Tegenberekening bouwfase i.r.t. referentiesituatie

Tegenberekening gebruiksfase i.r.t. referentiesituatie

Bijlage 1



Projectberekening

Dit document geeft een overzicht van de invoer en rekenresultaten van een Projectberekening met AERIUS Calculator. De berekening is uitgevoerd binnen Natura 2000-gebieden, op rekenpunten die overlappen met stikstofgevoelige habitattypen en/of leefgebieden, gekoppeld aan een aangewezen soort, of nog onbekend maar mogelijk wel relevant, en waar tevens sprake is van een overbelaste of bijna overbelaste situatie voor stikstofdepositie.



- [Overzicht](#)
- [Samenvatting situaties](#)
- [Resultaten](#)
- [Detailgegevens per emissiebron](#)

Deze PDF is een digitaal bestand dat weer in te lezen is in AERIUS. Meer toelichting over de PDF en AERIUS kunt u vinden in de handleidingen of op onze website.



Contactgegevens

Rechtspersoon
Inrichtingslocatie

NOX Advies
Kampbrugweg 3,
7588 RK Beuningen

Activiteit

Omschrijving
Toelichting

2021.183 Beuningen
referentie vs bouwfase

Berekening

AERIUS kenmerk
Datum berekening
Rekenconfiguratie

Rk9oyGNCwbZs
05 februari 2025, 09:40
OwN2000-rekengrid incl. eigen rekenpunten

Totale emissie

Referentiesituatie - Referentie
Aanlegfase 2025 - Beoogd


Rekenjaar	Emissie NH ₃	Emissie NO _x
2025	0,7 kg/j	24,8 kg/j
2025	2,7 kg/j	71,8 kg/j

Resultaten


Referentiesituatie - Referentie
Aanlegfase 2025 - Beoogd
Gekarteerd oppervlak met toename (ha)
Gekarteerd oppervlak met afname (ha)
Grootste toename
Grootste afname

Hoogste bijdrage	Hexagon	Gebied
0,88 mol/ha/j	5397250	Dinkelland
2,05 mol/ha/j	5397250	Dinkelland
27,15 ha		
0,00 ha		
1,29 mol/ha/j		
-		

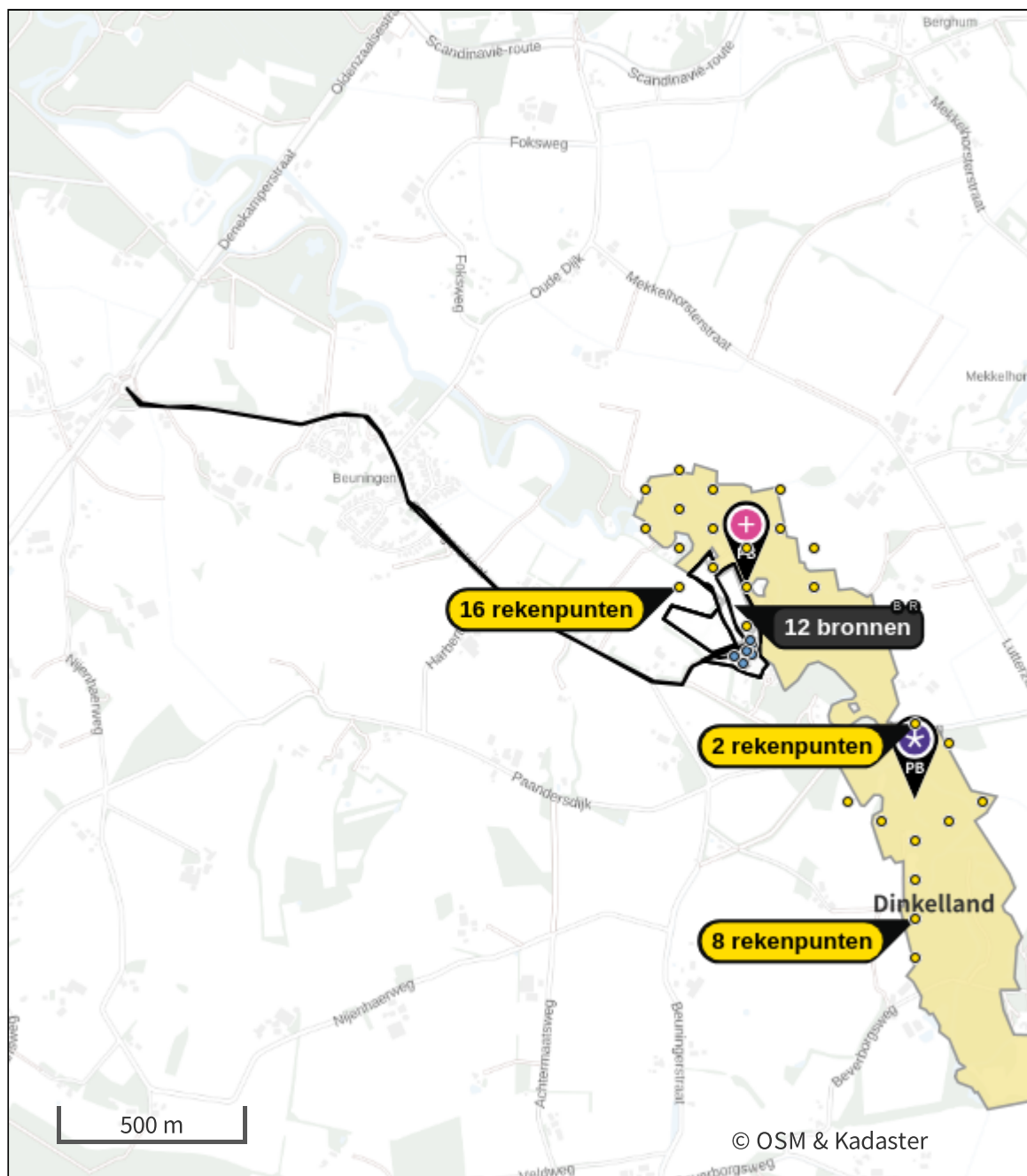
Referentiesituatie (Referentie), rekenjaar 2025

Emissiebronnen	Emissie NH ₃	Emissie NO _x
2 Wonen en Werken Recreatie Gasverbruik kampeerplaatsen tenten	-	3,0 kg/j
3 Anders... Anders... Plan; Woonboerderij	-	3,6 kg/j
4 Anders... Anders... Plan; Bedrijfswoning	-	3,6 kg/j
5 Anders... Anders... Plan; Sanitair (klein); Sanitaire voorziening (klein)	-	0,9 kg/j
6 Anders... Anders... Plan; Sanitair (groot); Sanitaire voorziening (groot)	-	1,8 kg/j
9 Wonen en Werken Recreatie Gasverbruik kampeerplaatsen caravans	-	3,0 kg/j
11 Verkeer Koude start: overig Koude starts gebruiksfase kampeerplaatsen	0,2 kg/j	1,3 kg/j
12 Verkeer Koude start: overig Koude starts gebruiksfase bedrijfswoning	69,8 g/j	0,4 kg/j
13 Verkeer Koude start: overig Koude starts gebruiksfase woonboerderij	69,8 g/j	0,4 kg/j
 Verkeersnetwerk	0,3 kg/j	6,8 kg/j

Aanlegfase 2025 (Beoogd), rekenjaar 2025

Emissiebronnen		Emissie NH ₃	Emissie NO _x
1	Mobiele werktuigen Bouw, Industrie en Delfstoffenwinning Materieel	2,5 kg/j	60,9 kg/j
3	Anders... Anders... Laden/Lossen vrachtwagens	50,0 g/j	5,1 kg/j
4	Verkeer Koude start: overig Koude starts bouwpersoneel	31,4 g/j	0,2 kg/j
	Verkeersnetwerk	0,1 kg/j	5,6 kg/j

Hoogste af- en toename op (bijna) overbelaste stikstofgevoelige Natura 2000 gebieden.



- | | | | |
|---|----------------------------------|---|--|
|  | Habitatrichtlijn |  | Grootste toename (projectberekening) |
|  | Vogelrichtlijn |  | Grootste afname (projectberekening) |
|  | Vogelrichtlijn, Habitatrichtlijn |  | Hoogste totaal (achtergrond + projectberekening) |
|  | Niet bepaald | | |

De letters bij de bronlabels op de kaart geven bij welke type situaties de bronnen horen: beoogde situatie (B), referentiesituatie (R) en/of salderingsituatie (S).

Resultaten stikstofgevoelige Natura 2000 gebieden situatie "Aanlegfase 2025" (Beoogd) incl. saldering e/o referentie

	Berekend (ha gekarteerd)	Hoogste totale depositie (mol N/ha/jr)	Met toename (ha gekarteerd)	Grootste toename (mol N/ha/jr)	Met afname (ha gekarteerd)	Grootste afname (mol N/ha/jr)
Totaal	27,15	2.054,81	27,15	1,29	0,00	-

Per gebied	Berekend (ha gekarteerd)	Hoogste totale depositie (mol N/ha/jr)	Met toename (ha gekarteerd)	Grootste toename (mol N/ha/jr)	Met afname (ha gekarteerd)	Grootste afname (mol N/ha/jr)
Dinkelland (49)	27,15	2.054,81	27,15	1,29	0,00	-

Per eigen rekenpunt	Naam	Coördinaat	Projectbijdrage (mol N/ha/jr)
320	49) Dinkelland: H9120	X:265755 Y:486515	1,47 ●
308	49) Dinkelland: H9120	X:265755 Y:486623	0,87 ○
317	49) Dinkelland: H9120	X:265755 Y:486408	0,65 ○
304	49) Dinkelland: H9120	X:265942 Y:486515	0,45 ○
299	49) Dinkelland: H9120	X:265848 Y:486677	0,43 ○
318	49) Dinkelland: H9120	X:265662 Y:486677	0,38 ○
302	49) Dinkelland: H9120	X:265942 Y:486623	0,32 ○
288	49) Dinkelland: H9120	X:265569 Y:486515	0,25 ○
312	49) Dinkelland: H9120	X:265569 Y:486623	0,21 ○
306	49) Dinkelland: H9120	X:265848 Y:486784	0,20 ○
290	49) Dinkelland: H9120	X:265662 Y:486784	0,15 ○
310	49) Dinkelland: H9120	X:265569 Y:486730	0,13 ○
313	49) Dinkelland: H9120	X:265662 Y:486569	0,12 ○
311	49) Dinkelland: H9120	X:265476 Y:486677	0,09 ○
322	49) Dinkelland: H9120	X:265569 Y:486838	0,07 ○
305	49) Dinkelland: H9120	X:265476 Y:486784	0,06 ○
296	49) Dinkelland: H9120	X:266221 Y:486139	0,04 ○
307	49) Dinkelland: H9120	X:266035 Y:485924	0,03 ○
300	49) Dinkelland: H9120	X:266314 Y:486085	0,03 ○
292	49) Dinkelland: H9120	X:266128 Y:485871	0,03 ○
319	49) Dinkelland: H9120	X:266221 Y:485817	0,02 ○
316	49) Dinkelland: H9120	X:266314 Y:485871	0,02 ○
309	49) Dinkelland: H9120	X:266407 Y:485924	0,02 ○
297	49) Dinkelland: H9120	X:266221 Y:485709	0,02 ○
289	49) Dinkelland: H9120	X:266221 Y:485602	0,01 ○
295	49) Dinkelland: H9120	X:266221 Y:485494	0,01 ○

Per eigen rekenpunt	Naam	Coördinaat	Projectbijdrage (mol N/ha/jr)
155	34) Weerribben: Lg05	X:192145 Y:535032	-
156	34) Weerribben: Lg05	X:194657 Y:531540	-
157	34) Weerribben: Lg05	X:193261 Y:532238	-
158	34) Weerribben: Lg05	X:194750 Y:531701	-
9	15) Van Oordt's Mersken: H9190	X:200706 Y:561252	-
10	15) Van Oordt's Mersken: H9190	X:200706 Y:561144	-
11	15) Van Oordt's Mersken: H9190	X:200706 Y:561037	-
12	15) Van Oordt's Mersken: H9190	X:200613 Y:561198	-
13	15) Van Oordt's Mersken: H9190	X:200706 Y:560929	-
14	15) Van Oordt's Mersken: H9190	X:200799 Y:561198	-
15	16) Wijnjeterper Schar: H3130	X:207034 Y:563938	-
747	100) Voornes Duin: H2130B	X:64559 Y:435581	-
748	100) Voornes Duin: ZGH2130B	X:64652 Y:436064	-
749	100) Voornes Duin: ZGH2130B	X:64559 Y:436011	-
750	100) Voornes Duin: ZGH2130B	X:64559 Y:435903	-
751	100) Voornes Duin: ZGH2130B	X:64466 Y:435849	-
752	100) Voornes Duin: ZGH2130B	X:64466 Y:435957	-
699	94) Naardermeer: H3130	X:138263 Y:476522	-
700	94) Naardermeer: H3130	X:138169 Y:476468	-
701	94) Naardermeer: H3130	X:138169 Y:476576	-
702	94) Naardermeer: H3130	X:138263 Y:476629	-
434	70) Lingegebied & Diefdijk-Zuid: H6510A	X:136029 Y:433109	-
439	70) Lingegebied & Diefdijk-Zuid: H6510A	X:136960 Y:434399	-
440	70) Lingegebied & Diefdijk-Zuid: H6510A	X:136401 Y:434291	-
441	70) Lingegebied & Diefdijk-Zuid: H6510A	X:136587 Y:434506	-
442	70) Lingegebied & Diefdijk-Zuid: H6510A	X:136680 Y:434452	-
443	70) Lingegebied & Diefdijk-Zuid: H6510A	X:136494 Y:434452	-
444	70) Lingegebied & Diefdijk-Zuid: H6510A	X:135843 Y:433002	-
445	70) Lingegebied & Diefdijk-Zuid: H6510A	X:136774 Y:434399	-

Per eigen rekenpunt	Naam	Coördinaat	Projectbijdrage (mol N/ha/jr)
446	70) Lingegebied & Diefdijk-Zuid: H6510A	X:136867 Y:434345	-
447	70) Lingegebied & Diefdijk-Zuid: H6510A	X:136680 Y:434560	-
448	70) Lingegebied & Diefdijk-Zuid: H6510A	X:135936 Y:433055	-
449	70) Lingegebied & Diefdijk-Zuid: H6510A	X:136774 Y:434506	-
450	70) Lingegebied & Diefdijk-Zuid: H6510A	X:136494 Y:434237	-
453	70) Lingegebied & Diefdijk-Zuid: H6510A,ZGH6510A	X:135657 Y:433217	-
455	70) Lingegebied & Diefdijk-Zuid: H6510A,ZGH6510A	X:135750 Y:432948	-
458	70) Lingegebied & Diefdijk-Zuid: H6510A,ZGH6510A	X:136494 Y:434130	-
470	70) Lingegebied & Diefdijk-Zuid: H6510B	X:135843 Y:434829	-
471	70) Lingegebied & Diefdijk-Zuid: H6510B	X:136029 Y:434721	-
472	70) Lingegebied & Diefdijk-Zuid: H6510B	X:135843 Y:434614	-
473	70) Lingegebied & Diefdijk-Zuid: H6510B	X:135843 Y:434721	-
474	70) Lingegebied & Diefdijk-Zuid: H6510B	X:136029 Y:434829	-
475	70) Lingegebied & Diefdijk-Zuid: H6510B	X:135936 Y:434775	-
476	70) Lingegebied & Diefdijk-Zuid: H6510B	X:137704 Y:437085	-
477	70) Lingegebied & Diefdijk-Zuid: H6510B	X:137611 Y:437139	-
478	70) Lingegebied & Diefdijk-Zuid: H6510B	X:135936 Y:434882	-
482	70) Lingegebied & Diefdijk-Zuid: ZGH6510A	X:134540 Y:433109	-
483	70) Lingegebied & Diefdijk-Zuid: ZGH6510A	X:136494 Y:434023	-
485	70) Lingegebied & Diefdijk-Zuid: ZGH6510A	X:134447 Y:433055	-
489	70) Lingegebied & Diefdijk-Zuid: ZGH6510A	X:134540 Y:433324	-
491	70) Lingegebied & Diefdijk-Zuid: ZGH6510A	X:136680 Y:434237	-
493	70) Lingegebied & Diefdijk-Zuid: ZGH6510A	X:137425 Y:436602	-
496	70) Lingegebied & Diefdijk-Zuid: ZGH6510A	X:138169 Y:437354	-
497	70) Lingegebied & Diefdijk-Zuid: ZGH6510A	X:137239 Y:435742	-
498	70) Lingegebied & Diefdijk-Zuid: ZGH6510A	X:136587 Y:432787	-

Per eigen rekenpunt	Naam	Coördinaat	Projectbijdrage (mol N/ha/jr)
501	70) Lingegebied & Diefdijk-Zuid: ZGH6510A	X:137425 Y:436279	-
504	70) Lingegebied & Diefdijk-Zuid: ZGH6510A	X:135285 Y:433217	-
505	70) Lingegebied & Diefdijk-Zuid: ZGH6510A	X:134633 Y:433270	-
506	70) Lingegebied & Diefdijk-Zuid: ZGH6510A	X:135098 Y:433217	-
507	70) Lingegebied & Diefdijk-Zuid: ZGH6510A	X:137518 Y:436333	-
509	70) Lingegebied & Diefdijk-Zuid: ZGH6510A	X:135471 Y:433324	-
514	70) Lingegebied & Diefdijk-Zuid: ZGH6510A	X:136680 Y:434130	-
517	70) Lingegebied & Diefdijk-Zuid: ZGH6510A	X:135005 Y:433270	-
519	70) Lingegebied & Diefdijk-Zuid: ZGH6510A	X:134912 Y:433217	-
520	70) Lingegebied & Diefdijk-Zuid: ZGH6510A	X:134819 Y:433270	-
523	70) Lingegebied & Diefdijk-Zuid: ZGH6510A	X:134912 Y:433324	-
524	70) Lingegebied & Diefdijk-Zuid: ZGH6510A	X:136587 Y:432035	-
525	70) Lingegebied & Diefdijk-Zuid: ZGH6510A	X:137332 Y:436548	-
530	70) Lingegebied & Diefdijk-Zuid: ZGH6510A	X:136587 Y:434184	-
531	70) Lingegebied & Diefdijk-Zuid: ZGH6510A	X:135843 Y:433432	-
533	70) Lingegebied & Diefdijk-Zuid: ZGH6510A	X:136215 Y:433432	-
535	70) Lingegebied & Diefdijk-Zuid: ZGH6510A	X:136587 Y:432142	-
536	70) Lingegebied & Diefdijk-Zuid: ZGH6510A	X:138076 Y:437193	-
537	70) Lingegebied & Diefdijk-Zuid: ZGH6510A	X:137239 Y:435849	-
538	70) Lingegebied & Diefdijk-Zuid: ZGH6510A	X:136494 Y:433055	-
540	70) Lingegebied & Diefdijk-Zuid: ZGH6510A	X:137425 Y:436172	-
556	70) Lingegebied & Diefdijk-Zuid: ZGH6510A	X:137146 Y:435581	-
558	70) Lingegebied & Diefdijk-Zuid: ZGH6510A	X:135564 Y:433270	-
569	70) Lingegebied & Diefdijk-Zuid: ZGH6510A	X:135657 Y:433109	-
570	70) Lingegebied & Diefdijk-Zuid: ZGH6510A	X:136494 Y:432948	-
575	70) Lingegebied & Diefdijk-Zuid: ZGH6510A	X:137983 Y:437246	-

Per eigen rekenpunt	Naam	Coördinaat	Projectbijdrage (mol N/ha/jr)
582	70) Lingegebied & Diefdijk-Zuid: ZGH6510A	X:136401 Y:433109	-
584	70) Lingegebied & Diefdijk-Zuid: ZGH6510A	X:134447 Y:432626	-
589	70) Lingegebied & Diefdijk-Zuid: ZGH6510A	X:136960 Y:435258	-
596	70) Lingegebied & Diefdijk-Zuid: ZGH6510A	X:132865 Y:432035	-
598	70) Lingegebied & Diefdijk-Zuid: ZGH6510A	X:137890 Y:436978	-
602	70) Lingegebied & Diefdijk-Zuid: ZGH6510A	X:136401 Y:433861	-
606	70) Lingegebied & Diefdijk-Zuid: ZGH6510A	X:135378 Y:433270	-
607	70) Lingegebied & Diefdijk-Zuid: ZGH6510A	X:135564 Y:433163	-
610	70) Lingegebied & Diefdijk-Zuid: ZGH6510A	X:134447 Y:432733	-
612	70) Lingegebied & Diefdijk-Zuid: ZGH6510A	X:134447 Y:433163	-
613	70) Lingegebied & Diefdijk-Zuid: ZGH6510A	X:137053 Y:435420	-
616	70) Lingegebied & Diefdijk-Zuid: ZGH6510A	X:136587 Y:432894	-
624	70) Lingegebied & Diefdijk-Zuid: ZGH6510A	X:138076 Y:437300	-
632	70) Lingegebied & Diefdijk-Zuid: ZGH6510A	X:136960 Y:435366	-
644	70) Lingegebied & Diefdijk-Zuid: ZGH6510A	X:137797 Y:436924	-
645	70) Lingegebied & Diefdijk-Zuid: ZGH6510A	X:138076 Y:437407	-
650	70) Lingegebied & Diefdijk-Zuid: ZGH6510A	X:136308 Y:433163	-
652	70) Lingegebied & Diefdijk-Zuid: ZGH6510A	X:132679 Y:432035	-
654	70) Lingegebied & Diefdijk-Zuid: ZGH6510A	X:135378 Y:433378	-
655	70) Lingegebied & Diefdijk-Zuid: ZGH6510A	X:137053 Y:435527	-
657	70) Lingegebied & Diefdijk-Zuid: ZGH6510A	X:136401 Y:433969	-
658	70) Lingegebied & Diefdijk-Zuid: ZGH6510A	X:134540 Y:433217	-
659	70) Lingegebied & Diefdijk-Zuid: ZGH6510A	X:135192 Y:433270	-
660	70) Lingegebied & Diefdijk-Zuid: ZGH6510A	X:132958 Y:432088	-
662	70) Lingegebied & Diefdijk-Zuid: ZGH6510A	X:134447 Y:432518	-
675	70) Lingegebied & Diefdijk-Zuid: ZGH6510A	X:135192 Y:433163	-

Per eigen rekenpunt	Naam	Coördinaat	Projectbijdrage (mol N/ha/jr)
680	70) Lingegebied & Diefdijk-Zuid: ZGH6510A	X:133051 Y:432035	-
683	70) Lingegebied & Diefdijk-Zuid: ZGH6510A	X:135564 Y:433378	-
689	70) Lingegebied & Diefdijk-Zuid: ZGH6510B	X:133703 Y:432088	-
693	70) Lingegebied & Diefdijk-Zuid: ZGH6510B	X:133609 Y:432035	-
759	105) Zouweboezem: H91E0C	X:128398 Y:441813	-
760	105) Zouweboezem: H91E0C,ZGH91E0C	X:128305 Y:441759	-
761	105) Zouweboezem: H91E0C,ZGH91E0C	X:128398 Y:441706	-
762	105) Zouweboezem: ZGH91E0C	X:128584 Y:441598	-
763	105) Zouweboezem: ZGH91E0C	X:128584 Y:441491	-
764	105) Zouweboezem: ZGH91E0C	X:128491 Y:441545	-
765	105) Zouweboezem: ZGH91E0C	X:128677 Y:441437	-
766	105) Zouweboezem: ZGH91E0C	X:128398 Y:441598	-
767	105) Zouweboezem: ZGH91E0C	X:128491 Y:441437	-
768	105) Zouweboezem: ZGH91E0C	X:128491 Y:441652	-
769	105) Zouweboezem: ZGH91E0C	X:128584 Y:441383	-
770	105) Zouweboezem: ZGH91E0C	X:128305 Y:441652	-
376	54) Witte Veen: H91E0C	X:256356 Y:461746	-
377	54) Witte Veen: H91E0C	X:256449 Y:461478	-
378	54) Witte Veen: H7120	X:256822 Y:463842	-
379	54) Witte Veen: H7120	X:256915 Y:463466	-
380	54) Witte Veen: H7120	X:257008 Y:463734	-
381	54) Witte Veen: H7120	X:257008 Y:463305	-
382	54) Witte Veen: H7120	X:256635 Y:463197	-
383	54) Witte Veen: H7120	X:257101 Y:463896	-
384	54) Witte Veen: H7120	X:257008 Y:463520	-
385	54) Witte Veen: H7120	X:257194 Y:463627	-

Per eigen rekenpunt	Naam	Coördinaat	Projectbijdrage (mol N/ha/jr)
386	54) Witte Veen: H7120	X:257101 Y:463143	-
387	54) Witte Veen: H7120	X:257101 Y:463466	-
388	54) Witte Veen: H7120	X:257101 Y:463358	-
389	54) Witte Veen: H7120	X:257008 Y:463949	-
390	54) Witte Veen: H7120	X:257101 Y:463681	-
391	54) Witte Veen: H7120	X:257101 Y:463251	-
392	54) Witte Veen: H7120	X:257008 Y:463627	-
393	54) Witte Veen: H7120	X:256822 Y:463197	-
394	54) Witte Veen: H7120	X:257008 Y:463197	-
395	54) Witte Veen: H7120	X:257008 Y:463412	-
396	54) Witte Veen: H7120	X:256915 Y:463896	-
397	54) Witte Veen: H7120	X:257194 Y:463842	-
398	54) Witte Veen: H7120	X:257101 Y:463036	-
399	54) Witte Veen: H7120	X:256822 Y:463412	-
400	54) Witte Veen: H7120	X:257008 Y:463090	-
401	54) Witte Veen: H7120	X:256635 Y:463305	-
402	54) Witte Veen: H7120	X:256915 Y:463251	-
403	54) Witte Veen: H7120	X:256915 Y:463143	-
404	54) Witte Veen: H7120	X:257194 Y:463520	-
405	54) Witte Veen: H7120	X:257101 Y:463788	-
406	54) Witte Veen: H7120	X:256915 Y:463681	-
407	54) Witte Veen: H7120	X:256915 Y:463573	-
408	54) Witte Veen: H7120	X:256915 Y:463358	-
409	54) Witte Veen: H7120	X:256915 Y:463036	-
410	54) Witte Veen: H7120	X:256915 Y:463788	-
411	54) Witte Veen: H7120	X:257008 Y:462982	-

Per eigen rekenpunt	Naam	Coördinaat	Projectbijdrage (mol N/ha/jr)
412	54) Witte Veen: H7120	X:256729 Y:463358	-
413	54) Witte Veen: H7120	X:257101 Y:463573	-
414	54) Witte Veen: H7120	X:257194 Y:463734	-
415	54) Witte Veen: H7120	X:257008 Y:463842	-
416	54) Witte Veen: H7120,ZGH7120	X:256729 Y:463466	-
417	54) Witte Veen: H7120,ZGH7120	X:256822 Y:463520	-
418	54) Witte Veen: H7120,ZGH7120	X:256822 Y:463305	-
419	54) Witte Veen: H7120,ZGH7120	X:256729 Y:463251	-
420	54) Witte Veen: H7150	X:256822 Y:461693	-
283	49) Dinkelland: H91E0B	X:265942 Y:474265	-
291	49) Dinkelland: H9120	X:265848 Y:473029	-
293	49) Dinkelland: H9120	X:265662 Y:473029	-
294	49) Dinkelland: H9120	X:265755 Y:472976	-
298	49) Dinkelland: H9120	X:265755 Y:472761	-
301	49) Dinkelland: H9120	X:265662 Y:472922	-
303	49) Dinkelland: H9120	X:265755 Y:473083	-
314	49) Dinkelland: H9120	X:265848 Y:473137	-
315	49) Dinkelland: H9120	X:265848 Y:472815	-
321	49) Dinkelland: H9120	X:265755 Y:472868	-
323	49) Dinkelland: H9160A	X:265104 Y:473674	-
324	49) Dinkelland: H9160A	X:265197 Y:473943	-
325	49) Dinkelland: H9160A	X:265197 Y:473835	-
326	49) Dinkelland: H9160A	X:265290 Y:473889	-
327	49) Dinkelland: H9160A	X:265290 Y:473997	-
328	49) Dinkelland: H9160A	X:265383 Y:473943	-
329	49) Dinkelland: H9160A	X:265104 Y:473782	-

Per eigen rekenpunt	Naam	Coördinaat	Projectbijdrage (mol N/ha/jr)
330	49) Dinkelland: H9160A	X:265011 Y:473620	-
336	49) Dinkelland: ZGH9120	X:266500 Y:478456	-
337	49) Dinkelland: ZGH9120	X:266407 Y:478402	-
338	49) Dinkelland: ZGH9120	X:266500 Y:478564	-
339	49) Dinkelland: ZGH9120	X:266407 Y:478510	-
350	50) Landgoederen Oldenzaal: H4010A	X:263336 Y:479960	-
351	50) Landgoederen Oldenzaal: H4010A	X:263429 Y:479799	-
355	50) Landgoederen Oldenzaal: H4010A	X:263429 Y:479907	-
357	50) Landgoederen Oldenzaal: H4010A	X:263336 Y:479853	-
375	54) Witte Veen: H91E0C	X:256449 Y:464272	-
159	38) Rijntakken: H91E0C	X:202847 Y:447401	-
167	38) Rijntakken: H91E0C	X:202847 Y:447508	-
168	38) Rijntakken: H91E0C	X:202753 Y:447455	-
170	38) Rijntakken: H91E0C	X:202847 Y:447079	-
171	38) Rijntakken: H91E0C	X:202753 Y:447132	-
172	38) Rijntakken: H91E0C	X:202753 Y:447562	-
173	38) Rijntakken: H91E0C	X:203219 Y:447508	-
174	38) Rijntakken: H91E0C	X:202567 Y:446917	-
175	38) Rijntakken: H91E0C	X:202847 Y:447186	-
176	38) Rijntakken: H91E0C	X:203312 Y:447562	-
177	38) Rijntakken: H91E0C	X:202660 Y:447079	-
178	38) Rijntakken: H91E0C	X:202847 Y:447294	-
180	38) Rijntakken: H91E0C	X:202660 Y:446971	-
183	38) Rijntakken: H91E0C	X:202567 Y:447025	-
184	38) Rijntakken: H91E0C	X:202940 Y:447455	-
185	38) Rijntakken: H91E0C	X:203219 Y:447401	-

Per eigen rekenpunt	Naam	Coördinaat	Projectbijdrage (mol N/ha/jr)
186	38) Rijntakken: H91E0C	X:202753 Y:447025	-
244	45) Springendal & Dal van de Mosbeek: H9160A	X:256729 Y:494843	-
245	45) Springendal & Dal van de Mosbeek: H9190	X:258031 Y:495381	-
246	45) Springendal & Dal van de Mosbeek: H9190	X:258311 Y:494360	-
251	45) Springendal & Dal van de Mosbeek: H9190	X:258217 Y:494521	-
253	45) Springendal & Dal van de Mosbeek: H9190	X:257845 Y:495488	-
258	45) Springendal & Dal van de Mosbeek: H9190	X:257659 Y:495488	-
259	45) Springendal & Dal van de Mosbeek: H9190	X:257938 Y:495434	-
260	45) Springendal & Dal van de Mosbeek: H9190	X:258217 Y:494413	-
261	45) Springendal & Dal van de Mosbeek: H9190	X:258217 Y:494306	-
262	45) Springendal & Dal van de Mosbeek: H9190	X:257938 Y:495327	-
263	45) Springendal & Dal van de Mosbeek: H9190	X:257938 Y:494360	-
264	45) Springendal & Dal van de Mosbeek: H9190	X:258124 Y:494252	-
268	45) Springendal & Dal van de Mosbeek: H9190	X:257845 Y:495381	-
270	45) Springendal & Dal van de Mosbeek: H9190	X:257752 Y:495327	-
271	45) Springendal & Dal van de Mosbeek: H9190	X:257659 Y:495381	-
272	45) Springendal & Dal van de Mosbeek: H9190	X:258217 Y:494628	-
273	45) Springendal & Dal van de Mosbeek: H9190	X:257752 Y:495434	-
274	45) Springendal & Dal van de Mosbeek: H9190	X:257752 Y:495542	-
275	47) Achter de Voort, Agelerbroek & Voltherbroek: H4030	X:259520 Y:488396	-
276	47) Achter de Voort, Agelerbroek & Voltherbroek: H4030	X:260358 Y:489094	-
277	47) Achter de Voort, Agelerbroek & Voltherbroek: H4030	X:260265 Y:489041	-
278	47) Achter de Voort, Agelerbroek & Voltherbroek: H4030	X:260265 Y:489148	-
279	47) Achter de Voort, Agelerbroek & Voltherbroek: H4030	X:260265 Y:488933	-
280	47) Achter de Voort, Agelerbroek & Voltherbroek: H9120	X:260730 Y:489417	-
281	47) Achter de Voort, Agelerbroek & Voltherbroek: H9120	X:260823 Y:489363	-

Per eigen rekenpunt	Naam	Coördinaat	Projectbijdrage (mol N/ha/jr)
282	47) Achter de Voort, Agelerbroek & Voltherbroek: H9120	X:260637 Y:489363	-
284	49) Dinkelland: H2310	X:267430 Y:483399	-
285	49) Dinkelland: H2310	X:267337 Y:483453	-
286	49) Dinkelland: H2310	X:267337 Y:483345	-
287	49) Dinkelland: H2330	X:266965 Y:483453	-
331	49) Dinkelland: H9190	X:268733 Y:485548	-
332	49) Dinkelland: H9190	X:266872 Y:483507	-
333	49) Dinkelland: H9190	X:266965 Y:483560	-
334	49) Dinkelland: H9190	X:266872 Y:483614	-
335	49) Dinkelland: H9190	X:266779 Y:483560	-
340	50) Landgoederen Oldenzaal: H4010A	X:262498 Y:480122	-
341	50) Landgoederen Oldenzaal: H4010A	X:262219 Y:480605	-
342	50) Landgoederen Oldenzaal: H4010A	X:262312 Y:480659	-
343	50) Landgoederen Oldenzaal: H4010A	X:263243 Y:480122	-
344	50) Landgoederen Oldenzaal: H4010A	X:263336 Y:480068	-
345	50) Landgoederen Oldenzaal: H4010A	X:262405 Y:480390	-
346	50) Landgoederen Oldenzaal: H4010A	X:262312 Y:480444	-
347	50) Landgoederen Oldenzaal: H4010A	X:262219 Y:480713	-
348	50) Landgoederen Oldenzaal: H4010A	X:262591 Y:480175	-
349	50) Landgoederen Oldenzaal: H4010A	X:262405 Y:480283	-
352	50) Landgoederen Oldenzaal: H4010A	X:263150 Y:480175	-
353	50) Landgoederen Oldenzaal: H4010A	X:262498 Y:480229	-
354	50) Landgoederen Oldenzaal: H4010A	X:263429 Y:480014	-
356	50) Landgoederen Oldenzaal: H4010A	X:262405 Y:480498	-
358	50) Landgoederen Oldenzaal: H4010A	X:263150 Y:480068	-
359	50) Landgoederen Oldenzaal: H4010A	X:262312 Y:480551	-

Per eigen rekenpunt	Naam	Coördinaat	Projectbijdrage (mol N/ha/jr)
360	50) Landgoederen Oldenzaal: H4010A	X:262498 Y:480337	-
361	50) Landgoederen Oldenzaal: H4030	X:261940 Y:483023	-
362	50) Landgoederen Oldenzaal: H4030	X:261847 Y:482969	-
160	38) Rijntakken: H91E0C	X:202288 Y:486730	-
161	38) Rijntakken: H91E0C	X:202381 Y:486784	-
162	38) Rijntakken: H91E0C	X:202567 Y:486677	-
163	38) Rijntakken: H91E0C	X:202474 Y:486730	-
164	38) Rijntakken: H91E0C	X:202474 Y:486623	-
165	38) Rijntakken: H91E0C	X:202288 Y:487053	-
166	38) Rijntakken: H91E0C	X:202381 Y:486569	-
169	38) Rijntakken: H91E0C	X:202381 Y:486677	-
179	38) Rijntakken: H91E0C	X:202195 Y:487106	-
181	38) Rijntakken: H91E0C	X:202474 Y:486838	-
182	38) Rijntakken: H91E0C	X:202195 Y:486784	-
187	38) Rijntakken: H91E0C	X:202847 Y:481787	-
188	38) Rijntakken: H91E0C	X:202288 Y:486623	-
190	38) Rijntakken: H9120	X:201916 Y:495112	-
191	38) Rijntakken: H9120	X:201823 Y:494843	-
192	38) Rijntakken: H9120	X:202009 Y:495381	-
196	38) Rijntakken: H9120	X:202102 Y:495434	-
197	38) Rijntakken: H9120	X:202102 Y:495327	-
199	38) Rijntakken: H9120	X:201823 Y:495166	-
201	38) Rijntakken: H9120	X:201916 Y:495219	-
202	38) Rijntakken: H9120	X:202009 Y:494951	-
203	38) Rijntakken: H9120	X:202102 Y:495004	-
204	38) Rijntakken: H9120	X:201730 Y:494897	-

Per eigen rekenpunt	Naam	Coördinaat	Projectbijdrage (mol N/ha/jr)
205	38) Rijntakken: H9120	X:202195 Y:494951	-
207	38) Rijntakken: H9120	X:201916 Y:495004	-
208	38) Rijntakken: H9120	X:202009 Y:495166	-
210	38) Rijntakken: H9120	X:202195 Y:495058	-
212	38) Rijntakken: H9120	X:201823 Y:494951	-
213	38) Rijntakken: H9120	X:201823 Y:495273	-
218	38) Rijntakken: H9120	X:201916 Y:495327	-
219	38) Rijntakken: H9120	X:201730 Y:494790	-
220	38) Rijntakken: H9120	X:202102 Y:495219	-
221	38) Rijntakken: H9120	X:201823 Y:495058	-
222	38) Rijntakken: H9120	X:201916 Y:494897	-
224	38) Rijntakken: H9120	X:202009 Y:495273	-
227	38) Rijntakken: H9120,H91E0C	X:202288 Y:486838	-
228	38) Rijntakken: H9120,H91E0C	X:202381 Y:486891	-
229	38) Rijntakken: H9120,H91E0C	X:202288 Y:486945	-
231	38) Rijntakken: Lg11	X:203777 Y:483077	-
1204	155) Brunsummerheide: ZGH9120	X:198473 Y:324846	-
1205	155) Brunsummerheide: ZGH9120	X:198566 Y:324900	-
1206	155) Brunsummerheide: ZGH9120	X:198659 Y:324631	-
1207	155) Brunsummerheide: ZGH9120	X:198845 Y:324631	-
1208	155) Brunsummerheide: ZGH9120	X:197914 Y:325384	-
1209	155) Brunsummerheide: ZGH9120	X:198566 Y:325007	-
1210	155) Brunsummerheide: ZGH9120	X:198473 Y:324739	-
1211	155) Brunsummerheide: ZGH9120	X:198752 Y:324685	-
1212	155) Brunsummerheide: ZGH9120	X:198659 Y:324954	-
1213	155) Brunsummerheide: ZGH9120	X:198938 Y:324900	-

Per eigen rekenpunt	Naam	Coördinaat	Projectbijdrage (mol N/ha/jr)
1214	155) Brunsummerheide: ZGH9120	X:198193 Y:324793	-
1215	155) Brunsummerheide: ZGH9120	X:198287 Y:324846	-
1216	155) Brunsummerheide: ZGH9120	X:198659 Y:324846	-
1217	155) Brunsummerheide: ZGH9120	X:198287 Y:325384	-
1218	155) Brunsummerheide: ZGH9120	X:198380 Y:325545	-
1219	155) Brunsummerheide: ZGH9120	X:198380 Y:324793	-
1220	155) Brunsummerheide: ZGH9120	X:198380 Y:325437	-
1221	155) Brunsummerheide: ZGH9120	X:198287 Y:324739	-
1222	155) Brunsummerheide: ZGH9120	X:198659 Y:324739	-
1223	155) Brunsummerheide: ZGH9120	X:198938 Y:324793	-
1224	155) Brunsummerheide: ZGH9120	X:198845 Y:324846	-
1225	155) Brunsummerheide: ZGH9120	X:198100 Y:325384	-
1226	155) Brunsummerheide: ZGH9120	X:198473 Y:324954	-
1227	155) Brunsummerheide: ZGH9120	X:198938 Y:325007	-
1228	155) Brunsummerheide: ZGH9120	X:198566 Y:324793	-
1229	155) Brunsummerheide: ZGH9120	X:198193 Y:325437	-
1230	155) Brunsummerheide: ZGH9120	X:198845 Y:324739	-
1231	155) Brunsummerheide: ZGH9120	X:198752 Y:324578	-
1232	155) Brunsummerheide: ZGH9120	X:198473 Y:325384	-
1233	155) Brunsummerheide: ZGH9120	X:198752 Y:324793	-
1234	155) Brunsummerheide: ZGH9120	X:198100 Y:325276	-
1235	155) Brunsummerheide: ZGH9120	X:198287 Y:325491	-
1236	155) Brunsummerheide: ZGH9120	X:198473 Y:325061	-
1237	155) Brunsummerheide: ZGH9120	X:198473 Y:325491	-
1238	155) Brunsummerheide: ZGH9120	X:198193 Y:325330	-
1239	155) Brunsummerheide: ZGH9120	X:198007 Y:325437	-

Per eigen rekenpunt	Naam	Coördinaat	Projectbijdrage (mol N/ha/jr)
1240	155) Brunsummerheide: ZGH9120	X:198193 Y:325222	-
1241	155) Brunsummerheide: ZGH9120	X:198193 Y:324685	-
1242	155) Brunsummerheide: ZGH9120	X:198380 Y:325007	-
1243	155) Brunsummerheide: ZGH9120	X:198566 Y:324685	-
1244	155) Brunsummerheide: ZGH9120	X:198380 Y:324900	-
1245	155) Brunsummerheide: ZGH9120	X:198007 Y:325330	-
1182	150) Roerdal: H9120	X:196984 Y:351388	-
1183	150) Roerdal: H9120	X:196798 Y:351603	-
1184	150) Roerdal: H9120	X:196891 Y:351872	-
1185	150) Roerdal: H9120	X:197170 Y:350636	-
1186	150) Roerdal: H9120	X:196891 Y:351334	-
1187	150) Roerdal: H9120	X:196891 Y:351764	-
1188	150) Roerdal: H9120	X:196891 Y:351442	-
1189	150) Roerdal: H9120	X:196984 Y:351925	-
1190	150) Roerdal: H9120	X:196798 Y:351388	-
1191	150) Roerdal: H9120	X:196798 Y:351711	-
1192	150) Roerdal: H9120	X:197077 Y:351012	-
1193	150) Roerdal: H9120	X:196798 Y:351496	-
1194	150) Roerdal: H9120	X:197077 Y:350690	-
1195	150) Roerdal: H9120	X:197077 Y:350797	-
1196	150) Roerdal: H9120	X:197077 Y:350905	-
1197	150) Roerdal: ZGH9120	X:197449 Y:350690	-
1198	150) Roerdal: ZGH9120	X:197542 Y:350743	-
1199	150) Roerdal: ZGH9120	X:197356 Y:350636	-
1200	150) Roerdal: ZGH9120	X:197542 Y:350851	-
1201	150) Roerdal: ZGH9120	X:197263 Y:350582	-

Per eigen rekenpunt	Naam	Coördinaat	Projectbijdrage (mol N/ha/jr)
1110	147) Leudal: H6410	X:193540 Y:362402	-
1111	147) Leudal: H9120	X:192703 Y:361704	-
1112	147) Leudal: H9120	X:193075 Y:361811	-
1113	147) Leudal: H9120	X:194936 Y:362671	-
1114	147) Leudal: H9120	X:195029 Y:362940	-
1115	147) Leudal: H9120	X:193261 Y:362241	-
1116	147) Leudal: H9120	X:194192 Y:362564	-
1117	147) Leudal: H9120	X:192517 Y:361382	-
1118	147) Leudal: H9120	X:195681 Y:362779	-
1119	147) Leudal: H9120	X:195495 Y:362779	-
1120	147) Leudal: H9120	X:195588 Y:363047	-
1121	147) Leudal: H9120	X:194936 Y:362564	-
1122	147) Leudal: H9120	X:193168 Y:362188	-
1123	147) Leudal: H9120	X:192889 Y:361811	-
1124	147) Leudal: H9120	X:193261 Y:362134	-
1125	147) Leudal: H9120	X:195681 Y:363101	-
1126	147) Leudal: H9120	X:194192 Y:362671	-
1127	147) Leudal: H9120	X:195588 Y:362725	-
1128	147) Leudal: H9120	X:192982 Y:361865	-
1129	147) Leudal: H9120	X:195309 Y:362994	-
1130	147) Leudal: H9120	X:192517 Y:361489	-
1131	147) Leudal: H9120	X:195216 Y:362832	-
1132	147) Leudal: H9120	X:194285 Y:363047	-
1133	147) Leudal: H9120	X:193354 Y:363047	-
1134	147) Leudal: H9120	X:195774 Y:363047	-
1135	147) Leudal: H9120	X:192610 Y:361650	-

Per eigen rekenpunt	Naam	Coördinaat	Projectbijdrage (mol N/ha/jr)
1136	147) Leudal: H9120	X:193447 Y:362994	-
1137	147) Leudal: H9120	X:195122 Y:362886	-
1138	147) Leudal: H9120	X:193447 Y:363101	-
1139	147) Leudal: H9120,ZGH9120	X:195588 Y:362832	-
1140	147) Leudal: H9120,ZGH9120	X:194843 Y:362725	-
1141	147) Leudal: H9120,ZGH9120	X:192424 Y:361435	-
1142	147) Leudal: H9120,ZGH9120	X:195029 Y:362617	-
1143	147) Leudal: H9190	X:193447 Y:362886	-
1144	147) Leudal: ZGH9120	X:194564 Y:362671	-
1145	147) Leudal: ZGH9120	X:192331 Y:361382	-
1147	147) Leudal: ZGH9120	X:192051 Y:361543	-
1148	147) Leudal: ZGH9120	X:192145 Y:361489	-
1149	147) Leudal: ZGH9120	X:194750 Y:362671	-
1150	147) Leudal: ZGH9120	X:193075 Y:361919	-
1151	147) Leudal: ZGH9190	X:194843 Y:362295	-
1152	147) Leudal: ZGH9190	X:195495 Y:362349	-
1153	147) Leudal: ZGH9190	X:193634 Y:362564	-
1154	147) Leudal: ZGH9190	X:195495 Y:362456	-
1155	147) Leudal: ZGH9190	X:194564 Y:362349	-
1156	147) Leudal: ZGH9190	X:194750 Y:362456	-
1157	147) Leudal: ZGH9190	X:195402 Y:362402	-
1158	147) Leudal: ZGH9190	X:194750 Y:362349	-
1159	147) Leudal: ZGH9190	X:194843 Y:362402	-
1160	147) Leudal: ZGH9190	X:193820 Y:362671	-
1161	147) Leudal: ZGH9190	X:195216 Y:362402	-
1162	147) Leudal: ZGH9190	X:194657 Y:362295	-

Per eigen rekenpunt	Naam	Coördinaat	Projectbijdrage (mol N/ha/jr)
1163	147) Leudal: ZGH9190	X:195309 Y:362456	-
1164	147) Leudal: ZGH9190	X:193727 Y:362617	-
1165	147) Leudal: ZGH9190	X:193354 Y:362510	-
1166	147) Leudal: ZGH9190	X:193354 Y:362617	-
1167	147) Leudal: ZGH9190	X:194657 Y:362402	-
1168	147) Leudal: ZGH9190	X:193261 Y:362671	-
1169	147) Leudal: ZGH9190	X:193261 Y:362564	-
1170	147) Leudal: ZGH9190	X:195402 Y:362295	-
1171	147) Leudal: ZGH9190	X:193261 Y:362456	-
1172	147) Leudal: ZGH9190	X:195402 Y:362510	-
1173	147) Leudal: ZGH9190	X:193447 Y:362564	-
1174	147) Leudal: ZGH9190	X:193354 Y:362402	-
1175	147) Leudal: ZGH9190	X:195309 Y:362349	-
1176	148) Swalmdal: H9120	X:202195 Y:360522	-
1177	148) Swalmdal: H9120	X:202102 Y:360576	-
1178	148) Swalmdal: H9120	X:202381 Y:360415	-
1179	148) Swalmdal: H9120	X:202288 Y:360468	-
1180	148) Swalmdal: H9120	X:202567 Y:360522	-
1181	148) Swalmdal: H9120	X:202567 Y:360415	-
988	135) Kempenland-West: H91D0	X:140217 Y:381476	-
989	135) Kempenland-West: H91D0	X:142822 Y:382228	-
990	135) Kempenland-West: H91D0	X:142729 Y:382175	-
991	135) Kempenland-West: H91D0	X:142822 Y:382121	-
992	135) Kempenland-West: H91D0	X:140217 Y:381584	-
993	135) Kempenland-West: H9120	X:139379 Y:382819	-
994	135) Kempenland-West: H9120	X:139379 Y:382712	-

Per eigen rekenpunt	Naam	Coördinaat	Projectbijdrage (mol N/ha/jr)
995	135) Kempenland-West: H9120	X:139286 Y:382873	-
996	135) Kempenland-West: H9120	X:139472 Y:382981	-
997	135) Kempenland-West: H9120	X:139658 Y:383733	-
998	135) Kempenland-West: H9120	X:142916 Y:382497	-
999	135) Kempenland-West: H9120	X:143009 Y:382658	-
1000	135) Kempenland-West: H9120	X:139379 Y:382927	-
1001	135) Kempenland-West: H9120	X:142916 Y:382604	-
1002	135) Kempenland-West: H9120	X:139938 Y:383894	-
1003	135) Kempenland-West: H9120	X:143939 Y:381261	-
1004	135) Kempenland-West: H9120	X:143195 Y:381261	-
1005	135) Kempenland-West: H9120	X:139845 Y:383733	-
1006	135) Kempenland-West: H9120	X:142916 Y:382712	-
1007	135) Kempenland-West: H9120	X:139658 Y:383625	-
1008	135) Kempenland-West: H9120	X:142822 Y:382551	-
1009	135) Kempenland-West: H9120	X:139751 Y:383679	-
1010	135) Kempenland-West: H9120	X:143009 Y:382551	-
1011	135) Kempenland-West: H9120	X:139751 Y:383572	-
1012	135) Kempenland-West: H9120	X:139286 Y:382766	-
1013	135) Kempenland-West: H9120	X:142822 Y:382658	-
1014	135) Kempenland-West: H9120	X:139658 Y:383518	-
1015	135) Kempenland-West: H9120,H91D0	X:143939 Y:381154	-
1016	135) Kempenland-West: H9120,H9190	X:143288 Y:381315	-
1017	135) Kempenland-West: H9190	X:143381 Y:381369	-
1020	135) Kempenland-West: H9190	X:143381 Y:381261	-
777	123) Zwin & Kievittepolder: H2180C	X:15237 Y:377984	-
778	123) Zwin & Kievittepolder: H2180C	X:15237 Y:378091	-
779	123) Zwin & Kievittepolder: H2190A	X:14864 Y:377554	-
780	123) Zwin & Kievittepolder: H2190A	X:15144 Y:378037	-
781	123) Zwin & Kievittepolder: H2190A	X:15050 Y:377984	-

Per eigen rekenpunt	Naam	Coördinaat	Projectbijdrage (mol N/ha/jr)
782	123) Zwin & Kievittepolder: H2190A	X:14771 Y:377500	-
783	123) Zwin & Kievittepolder: H2190A	X:14957 Y:377930	-
784	123) Zwin & Kievittepolder: H2190A	X:14957 Y:378037	-
785	123) Zwin & Kievittepolder: H2190A	X:15050 Y:378091	-
786	123) Zwin & Kievittepolder: H2190A	X:14864 Y:377446	-
787	123) Zwin & Kievittepolder: H2190A	X:14771 Y:377715	-
788	123) Zwin & Kievittepolder: H2190A	X:14957 Y:377500	-
789	123) Zwin & Kievittepolder: H2190A	X:14864 Y:377661	-
1072	144) Boschhuizerbergen: H91D0	X:199217 Y:396628	-
1073	144) Boschhuizerbergen: H91D0	X:198938 Y:396466	-
1074	144) Boschhuizerbergen: H91D0	X:199031 Y:396413	-
1075	144) Boschhuizerbergen: H91D0	X:199496 Y:396359	-
1076	144) Boschhuizerbergen: H91D0	X:199031 Y:396950	-
1077	144) Boschhuizerbergen: H91D0	X:199031 Y:396842	-
1078	144) Boschhuizerbergen: H91D0	X:199310 Y:396681	-
1079	144) Boschhuizerbergen: H91D0	X:198938 Y:396681	-
1080	144) Boschhuizerbergen: H91D0	X:199124 Y:396466	-
1081	144) Boschhuizerbergen: H91D0	X:198938 Y:396574	-
1082	144) Boschhuizerbergen: H91D0	X:199403 Y:396520	-
1083	144) Boschhuizerbergen: H91D0	X:199310 Y:396574	-
1084	144) Boschhuizerbergen: H91D0	X:199031 Y:396628	-
1085	144) Boschhuizerbergen: H91D0	X:199124 Y:396896	-
1086	144) Boschhuizerbergen: H91D0	X:199217 Y:396735	-
1087	144) Boschhuizerbergen: H91D0	X:199124 Y:396681	-
1088	144) Boschhuizerbergen: H91D0	X:199031 Y:396735	-
1089	144) Boschhuizerbergen: H91D0	X:199217 Y:396305	-
1090	144) Boschhuizerbergen: H91D0	X:199124 Y:396789	-
1091	144) Boschhuizerbergen: H91D0	X:198845 Y:396628	-
1092	144) Boschhuizerbergen: H91D0	X:199031 Y:396520	-
1093	144) Boschhuizerbergen: H91D0	X:199217 Y:396413	-

Per eigen rekenpunt	Naam	Coördinaat	Projectbijdrage (mol N/ha/jr)
1094	144) Boschhuizerbergen: H91D0	X:199403 Y:396413	-
1095	144) Boschhuizerbergen: H91D0	X:199403 Y:396628	-
1096	144) Boschhuizerbergen: H91D0	X:199496 Y:396466	-
1097	144) Boschhuizerbergen: H91D0	X:199124 Y:396359	-
1098	144) Boschhuizerbergen: H91D0	X:199310 Y:396466	-
1099	144) Boschhuizerbergen: H91D0	X:199217 Y:396520	-
969	133) Kampina & Oisterwijkse Vennen: H9120	X:142543 Y:396037	-
971	133) Kampina & Oisterwijkse Vennen: H9120	X:141054 Y:397004	-
974	133) Kampina & Oisterwijkse Vennen: H9120	X:141054 Y:397111	-
975	133) Kampina & Oisterwijkse Vennen: H9120	X:141240 Y:397219	-
976	133) Kampina & Oisterwijkse Vennen: H9120	X:141147 Y:397165	-
978	133) Kampina & Oisterwijkse Vennen: H9120	X:141147 Y:397057	-
982	133) Kampina & Oisterwijkse Vennen: H9120	X:141240 Y:397111	-
983	134) Regte Heide & Riels Laag: H6410	X:128398 Y:389159	-
984	134) Regte Heide & Riels Laag: H6410	X:129422 Y:390825	-
985	134) Regte Heide & Riels Laag: H7140A	X:129701 Y:391523	-
986	134) Regte Heide & Riels Laag: H7140A	X:129887 Y:392061	-
987	134) Regte Heide & Riels Laag: H7140A	X:129887 Y:391953	-
790	130) Langstraat: H3130	X:129887 Y:410973	-
791	130) Langstraat: H3130,H4010A	X:129701 Y:410758	-
792	130) Langstraat: H3130,H4010A	X:129794 Y:410704	-
793	130) Langstraat: H4010A	X:129701 Y:410651	-
794	131) Loonse en Drunense Duinen & Leemkuilen: H4030	X:137239 Y:408018	-
795	131) Loonse en Drunense Duinen & Leemkuilen: H4030	X:137332 Y:408502	-
796	131) Loonse en Drunense Duinen & Leemkuilen: H4030	X:140961 Y:407158	-
797	131) Loonse en Drunense Duinen & Leemkuilen: H4030	X:140403 Y:408878	-

Per eigen rekenpunt	Naam	Coördinaat	Projectbijdrage (mol N/ha/jr)
798	131) Loonse en Drunense Duinen & Leemkuilen: H4030	X:140403 Y:408448	-
799	131) Loonse en Drunense Duinen & Leemkuilen: H4030	X:137053 Y:408233	-
800	131) Loonse en Drunense Duinen & Leemkuilen: H4030	X:135564 Y:408233	-
801	131) Loonse en Drunense Duinen & Leemkuilen: H4030	X:140961 Y:407266	-
802	131) Loonse en Drunense Duinen & Leemkuilen: H4030	X:137332 Y:408609	-
803	131) Loonse en Drunense Duinen & Leemkuilen: H4030	X:137239 Y:408125	-
804	131) Loonse en Drunense Duinen & Leemkuilen: H4030	X:137239 Y:408448	-
805	131) Loonse en Drunense Duinen & Leemkuilen: H4030	X:140403 Y:408555	-
806	131) Loonse en Drunense Duinen & Leemkuilen: H4030	X:140403 Y:408770	-
807	131) Loonse en Drunense Duinen & Leemkuilen: H4030	X:136960 Y:408287	-
808	131) Loonse en Drunense Duinen & Leemkuilen: H4030	X:140310 Y:408502	-
809	131) Loonse en Drunense Duinen & Leemkuilen: H4030	X:140589 Y:408770	-
810	131) Loonse en Drunense Duinen & Leemkuilen: H4030	X:135657 Y:408287	-
811	131) Loonse en Drunense Duinen & Leemkuilen: H4030	X:140868 Y:407212	-
812	131) Loonse en Drunense Duinen & Leemkuilen: H4030	X:137239 Y:408555	-
813	131) Loonse en Drunense Duinen & Leemkuilen: H4030	X:140403 Y:408663	-
814	131) Loonse en Drunense Duinen & Leemkuilen: H4030	X:140310 Y:408609	-
815	131) Loonse en Drunense Duinen & Leemkuilen: H4030	X:136960 Y:408179	-
816	131) Loonse en Drunense Duinen & Leemkuilen: H4030	X:140496 Y:408824	-
817	131) Loonse en Drunense Duinen & Leemkuilen: H4030	X:140496 Y:408716	-
818	131) Loonse en Drunense Duinen & Leemkuilen: H4030	X:142078 Y:408125	-
819	131) Loonse en Drunense Duinen & Leemkuilen: H4030	X:142078 Y:408018	-
820	131) Loonse en Drunense Duinen & Leemkuilen: H4030	X:142171 Y:408072	-
821	131) Loonse en Drunense Duinen & Leemkuilen: H9120	X:139007 Y:404096	-
822	131) Loonse en Drunense Duinen & Leemkuilen: H9120	X:140310 Y:404741	-
823	131) Loonse en Drunense Duinen & Leemkuilen: H9120	X:140031 Y:404687	-

Per eigen rekenpunt	Naam	Coördinaat	Projectbijdrage (mol N/ha/jr)
824	131) Loonse en Drunense Duinen & Leemkuilen: H9120	X:138263 Y:404526	-
825	131) Loonse en Drunense Duinen & Leemkuilen: H9120	X:139193 Y:404096	-
826	131) Loonse en Drunense Duinen & Leemkuilen: H9120	X:137053 Y:403935	-
827	131) Loonse en Drunense Duinen & Leemkuilen: H9120	X:140217 Y:404687	-
828	131) Loonse en Drunense Duinen & Leemkuilen: H9120	X:140124 Y:404633	-
829	131) Loonse en Drunense Duinen & Leemkuilen: H9120	X:140589 Y:405117	-
830	131) Loonse en Drunense Duinen & Leemkuilen: H9120	X:138356 Y:403827	-
831	131) Loonse en Drunense Duinen & Leemkuilen: H9120	X:138914 Y:404042	-
832	131) Loonse en Drunense Duinen & Leemkuilen: H9120	X:139100 Y:403935	-
833	131) Loonse en Drunense Duinen & Leemkuilen: H9120	X:138076 Y:404203	-
834	131) Loonse en Drunense Duinen & Leemkuilen: H9120	X:138076 Y:404526	-
835	131) Loonse en Drunense Duinen & Leemkuilen: H9120	X:138076 Y:403559	-
60	18) Rottige Meenthe & Brandemeer: H6230vka	X:190656 Y:537611	-
61	18) Rottige Meenthe & Brandemeer: H6230vka	X:190097 Y:541050	-
7	13) Alde Feanen: H7140A	X:191307 Y:570547	-
8	13) Alde Feanen: H7140A	X:191400 Y:570386	-
753	105) Zouweboezem: H91E0C	X:127188 Y:440470	-
754	105) Zouweboezem: H91E0C	X:127095 Y:440846	-
755	105) Zouweboezem: H91E0C	X:127002 Y:440900	-
756	105) Zouweboezem: H91E0C	X:127002 Y:440792	-
757	105) Zouweboezem: H91E0C	X:127374 Y:440363	-
758	105) Zouweboezem: H91E0C	X:127281 Y:440416	-
695	83) Botshol: H6510A	X:122349 Y:473889	-
371	53) Buurserzand & Haaksbergerveen: H7150	X:251610 Y:463520	-
372	53) Buurserzand & Haaksbergerveen: H9190	X:248818 Y:460188	-
373	53) Buurserzand & Haaksbergerveen: H9190	X:248818 Y:460296	-

Per eigen rekenpunt	Naam	Coördinaat	Projectbijdrage (mol N/ha/jr)
374	53) Buurserzand & Haaksbergerveen: H9190	X:248911 Y:460242	-
363	51) Lonnekermeer: H9190	X:254681 Y:477220	-
364	51) Lonnekermeer: H9190	X:254309 Y:477220	-
365	51) Lonnekermeer: H9190	X:254402 Y:477489	-
366	51) Lonnekermeer: H9190	X:254402 Y:477274	-
367	51) Lonnekermeer: H9190	X:254588 Y:477274	-
368	53) Buurserzand & Haaksbergerveen: H3160	X:250214 Y:464325	-
369	53) Buurserzand & Haaksbergerveen: H7150	X:250959 Y:464970	-
370	53) Buurserzand & Haaksbergerveen: H7150	X:250866 Y:464916	-
247	45) Springendal & Dal van de Mosbeek: H9190	X:253378 Y:493446	-
248	45) Springendal & Dal van de Mosbeek: H9190	X:253564 Y:493446	-
249	45) Springendal & Dal van de Mosbeek: H9190	X:253751 Y:493446	-
250	45) Springendal & Dal van de Mosbeek: H9190	X:253471 Y:493607	-
252	45) Springendal & Dal van de Mosbeek: H9190	X:253378 Y:493661	-
254	45) Springendal & Dal van de Mosbeek: H9190	X:254123 Y:493446	-
255	45) Springendal & Dal van de Mosbeek: H9190	X:253471 Y:493500	-
256	45) Springendal & Dal van de Mosbeek: H9190	X:254681 Y:494306	-
257	45) Springendal & Dal van de Mosbeek: H9190	X:253658 Y:493500	-
265	45) Springendal & Dal van de Mosbeek: H9190	X:253937 Y:493446	-
266	45) Springendal & Dal van de Mosbeek: H9190	X:254030 Y:493500	-
267	45) Springendal & Dal van de Mosbeek: H9190	X:253378 Y:493554	-
269	45) Springendal & Dal van de Mosbeek: H9190	X:254774 Y:494252	-
1202	153) Bunder- en Elslooërbos: H9120	X:179954 Y:323933	-
1203	153) Bunder- en Elslooërbos: H9120	X:180140 Y:324148	-
1146	147) Leudal: ZGH9120	X:191958 Y:361489	-
454	70) Lingegebied & Diefdijk-Zuid: H6510A,ZGH6510A	X:127840 Y:428811	-

Per eigen rekenpunt	Naam	Coördinaat	Projectbijdrage (mol N/ha/jr)
459	70) Lingegebied & Diefdijk-Zuid: H6510A,ZGH6510A	X:127933 Y:428865	-
466	70) Lingegebied & Diefdijk-Zuid: H6510A,ZGH6510A	X:127840 Y:428918	-
468	70) Lingegebied & Diefdijk-Zuid: H6510A,ZGH6510A	X:127933 Y:428972	-
494	70) Lingegebied & Diefdijk-Zuid: ZGH6510A	X:127933 Y:430047	-
508	70) Lingegebied & Diefdijk-Zuid: ZGH6510A	X:127933 Y:429509	-
549	70) Lingegebied & Diefdijk-Zuid: ZGH6510A	X:127840 Y:430208	-
559	70) Lingegebied & Diefdijk-Zuid: ZGH6510A	X:127747 Y:428757	-
560	70) Lingegebied & Diefdijk-Zuid: ZGH6510A	X:127654 Y:428811	-
568	70) Lingegebied & Diefdijk-Zuid: ZGH6510A	X:127933 Y:429402	-
578	70) Lingegebied & Diefdijk-Zuid: ZGH6510A	X:127840 Y:429241	-
580	70) Lingegebied & Diefdijk-Zuid: ZGH6510A	X:127933 Y:430154	-
587	70) Lingegebied & Diefdijk-Zuid: ZGH6510A	X:127747 Y:428865	-
601	70) Lingegebied & Diefdijk-Zuid: ZGH6510A	X:127933 Y:430262	-
615	70) Lingegebied & Diefdijk-Zuid: ZGH6510A	X:127747 Y:428972	-
629	70) Lingegebied & Diefdijk-Zuid: ZGH6510A	X:127654 Y:428918	-
649	70) Lingegebied & Diefdijk-Zuid: ZGH6510A	X:127747 Y:429080	-
674	70) Lingegebied & Diefdijk-Zuid: ZGH6510A	X:127747 Y:429187	-
836	131) Loonse en Drunense Duinen & Leemkuilen: H9120	X:138728 Y:404042	-
837	131) Loonse en Drunense Duinen & Leemkuilen: H9120	X:138728 Y:404364	-
838	131) Loonse en Drunense Duinen & Leemkuilen: H9120	X:138914 Y:404364	-
839	131) Loonse en Drunense Duinen & Leemkuilen: H9120	X:138076 Y:404955	-
840	131) Loonse en Drunense Duinen & Leemkuilen: H9120	X:138076 Y:404741	-
841	131) Loonse en Drunense Duinen & Leemkuilen: H9120	X:139379 Y:404203	-
842	131) Loonse en Drunense Duinen & Leemkuilen: H9120	X:138914 Y:404902	-
843	131) Loonse en Drunense Duinen & Leemkuilen: H9120	X:136867 Y:404257	-
844	131) Loonse en Drunense Duinen & Leemkuilen: H9120	X:139100 Y:404257	-

Per eigen rekenpunt	Naam	Coördinaat	Projectbijdrage (mol N/ha/jr)
845	131) Loonse en Drunense Duinen & Leemkuilen: H9120	X:139193 Y:404526	-
846	131) Loonse en Drunense Duinen & Leemkuilen: H9120	X:138728 Y:404579	-
847	131) Loonse en Drunense Duinen & Leemkuilen: H9120	X:136867 Y:404364	-
848	131) Loonse en Drunense Duinen & Leemkuilen: H9120	X:140310 Y:404633	-
849	131) Loonse en Drunense Duinen & Leemkuilen: H9120	X:139100 Y:405117	-
850	131) Loonse en Drunense Duinen & Leemkuilen: H9120	X:136774 Y:404311	-
851	131) Loonse en Drunense Duinen & Leemkuilen: H9120	X:138356 Y:404579	-
852	131) Loonse en Drunense Duinen & Leemkuilen: H9120	X:138449 Y:404311	-
853	131) Loonse en Drunense Duinen & Leemkuilen: H9120	X:139565 Y:404633	-
854	131) Loonse en Drunense Duinen & Leemkuilen: H9120	X:139007 Y:404848	-
855	131) Loonse en Drunense Duinen & Leemkuilen: H9120	X:137983 Y:403612	-
856	131) Loonse en Drunense Duinen & Leemkuilen: H9120	X:138914 Y:404687	-
857	131) Loonse en Drunense Duinen & Leemkuilen: H9120	X:138356 Y:404472	-
858	131) Loonse en Drunense Duinen & Leemkuilen: H9120	X:137611 Y:403397	-
859	131) Loonse en Drunense Duinen & Leemkuilen: H9120	X:138821 Y:404955	-
860	131) Loonse en Drunense Duinen & Leemkuilen: H9120	X:136960 Y:404311	-
861	131) Loonse en Drunense Duinen & Leemkuilen: H9120	X:139193 Y:404203	-
862	131) Loonse en Drunense Duinen & Leemkuilen: H9120	X:138728 Y:403827	-
863	131) Loonse en Drunense Duinen & Leemkuilen: H9120	X:137704 Y:403344	-
864	131) Loonse en Drunense Duinen & Leemkuilen: H9120	X:138821 Y:404848	-
865	131) Loonse en Drunense Duinen & Leemkuilen: H9120	X:138821 Y:404203	-
866	131) Loonse en Drunense Duinen & Leemkuilen: H9120	X:139286 Y:404042	-
867	131) Loonse en Drunense Duinen & Leemkuilen: H9120	X:138635 Y:404311	-
868	131) Loonse en Drunense Duinen & Leemkuilen: H9120	X:139472 Y:404257	-
869	131) Loonse en Drunense Duinen & Leemkuilen: H9120	X:138542 Y:404257	-
870	131) Loonse en Drunense Duinen & Leemkuilen: H9120	X:139193 Y:404418	-

Per eigen rekenpunt	Naam	Coördinaat	Projectbijdrage (mol N/ha/jr)
871	131) Loonse en Drunense Duinen & Leemkuilen: H9120	X:137239 Y:403397	-
872	131) Loonse en Drunense Duinen & Leemkuilen: H9120	X:137983 Y:404902	-
873	131) Loonse en Drunense Duinen & Leemkuilen: H9120	X:138914 Y:404794	-
874	131) Loonse en Drunense Duinen & Leemkuilen: H9120	X:138169 Y:405009	-
875	131) Loonse en Drunense Duinen & Leemkuilen: H9120	X:138728 Y:404687	-
876	131) Loonse en Drunense Duinen & Leemkuilen: H9120	X:138635 Y:404418	-
877	131) Loonse en Drunense Duinen & Leemkuilen: H9120	X:138914 Y:404150	-
878	131) Loonse en Drunense Duinen & Leemkuilen: H9120	X:138728 Y:404150	-
879	131) Loonse en Drunense Duinen & Leemkuilen: H9120	X:139286 Y:404472	-
880	131) Loonse en Drunense Duinen & Leemkuilen: H9120	X:138263 Y:404418	-
881	131) Loonse en Drunense Duinen & Leemkuilen: H9120	X:138076 Y:404848	-
882	131) Loonse en Drunense Duinen & Leemkuilen: H9120	X:139193 Y:405063	-
883	131) Loonse en Drunense Duinen & Leemkuilen: H9120	X:138169 Y:404579	-
884	131) Loonse en Drunense Duinen & Leemkuilen: H9120	X:138263 Y:404955	-
885	131) Loonse en Drunense Duinen & Leemkuilen: H9120	X:139379 Y:404848	-
886	131) Loonse en Drunense Duinen & Leemkuilen: H9120	X:140031 Y:404579	-
887	131) Loonse en Drunense Duinen & Leemkuilen: H9120	X:138449 Y:404418	-
888	131) Loonse en Drunense Duinen & Leemkuilen: H9120	X:137053 Y:404150	-
889	131) Loonse en Drunense Duinen & Leemkuilen: H9120	X:139100 Y:404472	-
890	131) Loonse en Drunense Duinen & Leemkuilen: H9120	X:138169 Y:404257	-
891	131) Loonse en Drunense Duinen & Leemkuilen: H9120	X:138914 Y:404257	-
892	131) Loonse en Drunense Duinen & Leemkuilen: H9120	X:138263 Y:404633	-
893	131) Loonse en Drunense Duinen & Leemkuilen: H9120	X:138169 Y:404150	-
894	131) Loonse en Drunense Duinen & Leemkuilen: H9120	X:139100 Y:404150	-
895	131) Loonse en Drunense Duinen & Leemkuilen: H9120	X:136960 Y:403988	-
896	131) Loonse en Drunense Duinen & Leemkuilen: H9120	X:138449 Y:403881	-

Per eigen rekenpunt	Naam	Coördinaat	Projectbijdrage (mol N/ha/jr)
897	131) Loonse en Drunense Duinen & Leemkuilen: H9120	X:139565 Y:404741	-
898	131) Loonse en Drunense Duinen & Leemkuilen: H9120	X:138169 Y:404042	-
899	131) Loonse en Drunense Duinen & Leemkuilen: H9120	X:139379 Y:404741	-
900	131) Loonse en Drunense Duinen & Leemkuilen: H9120	X:138914 Y:404579	-
901	131) Loonse en Drunense Duinen & Leemkuilen: H9120	X:139007 Y:404203	-
902	131) Loonse en Drunense Duinen & Leemkuilen: H9120	X:137425 Y:404687	-
903	131) Loonse en Drunense Duinen & Leemkuilen: H9120	X:139007 Y:403988	-
904	131) Loonse en Drunense Duinen & Leemkuilen: H9120	X:139472 Y:404150	-
905	131) Loonse en Drunense Duinen & Leemkuilen: H9120	X:137053 Y:404042	-
906	131) Loonse en Drunense Duinen & Leemkuilen: H9120	X:138169 Y:404472	-
907	131) Loonse en Drunense Duinen & Leemkuilen: H9120	X:140682 Y:405063	-
908	131) Loonse en Drunense Duinen & Leemkuilen: H9120	X:136774 Y:404203	-
909	131) Loonse en Drunense Duinen & Leemkuilen: H9120	X:138821 Y:403881	-
910	131) Loonse en Drunense Duinen & Leemkuilen: H9120	X:138263 Y:404848	-
911	131) Loonse en Drunense Duinen & Leemkuilen: H9120	X:139100 Y:404042	-
912	131) Loonse en Drunense Duinen & Leemkuilen: H9120	X:139751 Y:403988	-
913	131) Loonse en Drunense Duinen & Leemkuilen: H9120	X:138635 Y:404203	-
914	131) Loonse en Drunense Duinen & Leemkuilen: H9120	X:138542 Y:404364	-
915	131) Loonse en Drunense Duinen & Leemkuilen: H9120	X:138263 Y:404741	-
916	131) Loonse en Drunense Duinen & Leemkuilen: H9120	X:138076 Y:404311	-
917	131) Loonse en Drunense Duinen & Leemkuilen: H9120	X:136960 Y:404203	-
918	131) Loonse en Drunense Duinen & Leemkuilen: H9120	X:139193 Y:404311	-
919	131) Loonse en Drunense Duinen & Leemkuilen: H9120	X:137332 Y:404741	-
920	131) Loonse en Drunense Duinen & Leemkuilen: H9120	X:138169 Y:404364	-
921	131) Loonse en Drunense Duinen & Leemkuilen: H9120	X:138356 Y:404364	-
922	131) Loonse en Drunense Duinen & Leemkuilen: H9120	X:136960 Y:404096	-

Per eigen rekenpunt	Naam	Coördinaat	Projectbijdrage (mol N/ha/jr)
923	131) Loonse en Drunense Duinen & Leemkuilen: H9120	X:138169 Y:404902	-
924	131) Loonse en Drunense Duinen & Leemkuilen: H9120	X:139007 Y:404526	-
925	131) Loonse en Drunense Duinen & Leemkuilen: H9120	X:139100 Y:403827	-
926	131) Loonse en Drunense Duinen & Leemkuilen: H9120	X:139007 Y:403881	-
927	131) Loonse en Drunense Duinen & Leemkuilen: H9120	X:138635 Y:404096	-
928	131) Loonse en Drunense Duinen & Leemkuilen: H9120	X:140124 Y:404741	-
929	131) Loonse en Drunense Duinen & Leemkuilen: H9120	X:138821 Y:403988	-
930	131) Loonse en Drunense Duinen & Leemkuilen: H9120	X:138076 Y:403451	-
931	131) Loonse en Drunense Duinen & Leemkuilen: H9120	X:138076 Y:404418	-
932	131) Loonse en Drunense Duinen & Leemkuilen: H9120	X:139286 Y:404364	-
933	131) Loonse en Drunense Duinen & Leemkuilen: H9120	X:138263 Y:403881	-
934	131) Loonse en Drunense Duinen & Leemkuilen: H9120	X:138728 Y:403935	-
935	131) Loonse en Drunense Duinen & Leemkuilen: H9120	X:138169 Y:403612	-
936	131) Loonse en Drunense Duinen & Leemkuilen: H9120	X:139193 Y:403988	-
937	131) Loonse en Drunense Duinen & Leemkuilen: H9120	X:138169 Y:403720	-
938	131) Loonse en Drunense Duinen & Leemkuilen: H9120	X:138821 Y:404311	-
939	131) Loonse en Drunense Duinen & Leemkuilen: H9120	X:137053 Y:404257	-
940	131) Loonse en Drunense Duinen & Leemkuilen: H9120	X:139007 Y:404418	-
941	131) Loonse en Drunense Duinen & Leemkuilen: H9120	X:138076 Y:404633	-
942	131) Loonse en Drunense Duinen & Leemkuilen: H9120	X:138076 Y:403666	-
943	131) Loonse en Drunense Duinen & Leemkuilen: H9120	X:139100 Y:404364	-
944	131) Loonse en Drunense Duinen & Leemkuilen: H9120	X:137983 Y:403505	-
945	131) Loonse en Drunense Duinen & Leemkuilen: H9120	X:138263 Y:403988	-
946	131) Loonse en Drunense Duinen & Leemkuilen: H9120	X:139007 Y:404741	-
947	131) Loonse en Drunense Duinen & Leemkuilen: H9120	X:138821 Y:404096	-
948	131) Loonse en Drunense Duinen & Leemkuilen: H9120	X:138169 Y:403505	-

Per eigen rekenpunt	Naam	Coördinaat	Projectbijdrage (mol N/ha/jr)
949	131) Loonse en Drunense Duinen & Leemkuilen: H9120	X:139472 Y:404794	-
950	131) Loonse en Drunense Duinen & Leemkuilen: H9120	X:139658 Y:404687	-
951	131) Loonse en Drunense Duinen & Leemkuilen: H9120	X:137611 Y:403290	-
952	131) Loonse en Drunense Duinen & Leemkuilen: H9120	X:137053 Y:404364	-
953	131) Loonse en Drunense Duinen & Leemkuilen: H9120	X:139007 Y:404311	-
954	131) Loonse en Drunense Duinen & Leemkuilen: H9120	X:137146 Y:404203	-
955	131) Loonse en Drunense Duinen & Leemkuilen: H9120	X:137425 Y:404794	-
956	131) Loonse en Drunense Duinen & Leemkuilen: H9120	X:136587 Y:402699	-
957	131) Loonse en Drunense Duinen & Leemkuilen: H9120	X:137797 Y:403397	-
958	131) Loonse en Drunense Duinen & Leemkuilen: H9120	X:138728 Y:404257	-
959	131) Loonse en Drunense Duinen & Leemkuilen: H9120	X:138169 Y:404794	-
960	131) Loonse en Drunense Duinen & Leemkuilen: H9120	X:137983 Y:404364	-
961	131) Loonse en Drunense Duinen & Leemkuilen: H9120	X:137704 Y:403451	-
962	131) Loonse en Drunense Duinen & Leemkuilen: H9120	X:138821 Y:404741	-
963	131) Loonse en Drunense Duinen & Leemkuilen: H9120	X:140682 Y:405170	-
435	70) Lingegebied & Diefdijk-Zuid: H6510A	X:136587 Y:431820	-
436	70) Lingegebied & Diefdijk-Zuid: H6510A	X:134726 Y:431068	-
437	70) Lingegebied & Diefdijk-Zuid: H6510A	X:134819 Y:431121	-
438	70) Lingegebied & Diefdijk-Zuid: H6510A	X:134726 Y:431175	-
451	70) Lingegebied & Diefdijk-Zuid: H6510A	X:136587 Y:431712	-
452	70) Lingegebied & Diefdijk-Zuid: H6510A,ZGH6510A	X:136960 Y:431497	-
456	70) Lingegebied & Diefdijk-Zuid: H6510A,ZGH6510A	X:134633 Y:431121	-
457	70) Lingegebied & Diefdijk-Zuid: H6510A,ZGH6510A	X:128212 Y:429241	-
460	70) Lingegebied & Diefdijk-Zuid: H6510A,ZGH6510A	X:134819 Y:431229	-
461	70) Lingegebied & Diefdijk-Zuid: H6510A,ZGH6510A	X:134540 Y:431068	-
462	70) Lingegebied & Diefdijk-Zuid: H6510A,ZGH6510A	X:136680 Y:431873	-

Per eigen rekenpunt	Naam	Coördinaat	Projectbijdrage (mol N/ha/jr)
463	70) Lingegebied & Diefdijk-Zuid: H6510A,ZGH6510A	X:128119 Y:429294	-
464	70) Lingegebied & Diefdijk-Zuid: H6510A,ZGH6510A	X:128119 Y:429187	-
465	70) Lingegebied & Diefdijk-Zuid: H6510A,ZGH6510A	X:134633 Y:431014	-
467	70) Lingegebied & Diefdijk-Zuid: H6510A,ZGH6510A	X:128026 Y:429133	-
469	70) Lingegebied & Diefdijk-Zuid: H6510A,ZGH6510A	X:136680 Y:431766	-
479	70) Lingegebied & Diefdijk-Zuid: ZGH6510A	X:133237 Y:431927	-
480	70) Lingegebied & Diefdijk-Zuid: ZGH6510A	X:135285 Y:431497	-
481	70) Lingegebied & Diefdijk-Zuid: ZGH6510A	X:132027 Y:430262	-
484	70) Lingegebied & Diefdijk-Zuid: ZGH6510A	X:135192 Y:431444	-
486	70) Lingegebied & Diefdijk-Zuid: ZGH6510A	X:132121 Y:431712	-
487	70) Lingegebied & Diefdijk-Zuid: ZGH6510A	X:129236 Y:430262	-
488	70) Lingegebied & Diefdijk-Zuid: ZGH6510A	X:132772 Y:431981	-
490	70) Lingegebied & Diefdijk-Zuid: ZGH6510A	X:130352 Y:430262	-
492	70) Lingegebied & Diefdijk-Zuid: ZGH6510A	X:136774 Y:431605	-
495	70) Lingegebied & Diefdijk-Zuid: ZGH6510A	X:135098 Y:431390	-
499	70) Lingegebied & Diefdijk-Zuid: ZGH6510A	X:133796 Y:430853	-
500	70) Lingegebied & Diefdijk-Zuid: ZGH6510A	X:131841 Y:431121	-
502	70) Lingegebied & Diefdijk-Zuid: ZGH6510A	X:128770 Y:430100	-
503	70) Lingegebied & Diefdijk-Zuid: ZGH6510A	X:132027 Y:431659	-
510	70) Lingegebied & Diefdijk-Zuid: ZGH6510A	X:128119 Y:429724	-
511	70) Lingegebied & Diefdijk-Zuid: ZGH6510A	X:130166 Y:430047	-
512	70) Lingegebied & Diefdijk-Zuid: ZGH6510A	X:131934 Y:430960	-
513	70) Lingegebied & Diefdijk-Zuid: ZGH6510A	X:131934 Y:430853	-
515	70) Lingegebied & Diefdijk-Zuid: ZGH6510A	X:128398 Y:428811	-
516	70) Lingegebied & Diefdijk-Zuid: ZGH6510A	X:129143 Y:430100	-
518	70) Lingegebied & Diefdijk-Zuid: ZGH6510A	X:135750 Y:431766	-

Per eigen rekenpunt	Naam	Coördinaat	Projectbijdrage (mol N/ha/jr)
521	70) Lingegebied & Diefdijk-Zuid: ZGH6510A	X:129236 Y:430154	-
522	70) Lingegebied & Diefdijk-Zuid: ZGH6510A	X:129143 Y:430315	-
526	70) Lingegebied & Diefdijk-Zuid: ZGH6510A	X:128770 Y:430208	-
527	70) Lingegebied & Diefdijk-Zuid: ZGH6510A	X:130539 Y:429939	-
528	70) Lingegebied & Diefdijk-Zuid: ZGH6510A	X:132307 Y:431927	-
529	70) Lingegebied & Diefdijk-Zuid: ZGH6510A	X:131934 Y:431282	-
532	70) Lingegebied & Diefdijk-Zuid: ZGH6510A	X:132400 Y:431873	-
534	70) Lingegebied & Diefdijk-Zuid: ZGH6510A	X:136867 Y:431551	-
539	70) Lingegebied & Diefdijk-Zuid: ZGH6510A	X:134912 Y:431282	-
541	70) Lingegebied & Diefdijk-Zuid: ZGH6510A	X:133423 Y:430530	-
542	70) Lingegebied & Diefdijk-Zuid: ZGH6510A	X:132307 Y:430530	-
543	70) Lingegebied & Diefdijk-Zuid: ZGH6510A	X:132772 Y:430262	-
544	70) Lingegebied & Diefdijk-Zuid: ZGH6510A	X:129515 Y:430208	-
545	70) Lingegebied & Diefdijk-Zuid: ZGH6510A	X:131934 Y:431497	-
546	70) Lingegebied & Diefdijk-Zuid: ZGH6510A	X:131190 Y:430208	-
547	70) Lingegebied & Diefdijk-Zuid: ZGH6510A	X:132958 Y:430369	-
548	70) Lingegebied & Diefdijk-Zuid: ZGH6510A	X:131004 Y:430100	-
550	70) Lingegebied & Diefdijk-Zuid: ZGH6510A	X:129794 Y:430262	-
551	70) Lingegebied & Diefdijk-Zuid: ZGH6510A	X:131934 Y:430100	-
552	70) Lingegebied & Diefdijk-Zuid: ZGH6510A	X:133330 Y:431981	-
553	70) Lingegebied & Diefdijk-Zuid: ZGH6510A	X:131562 Y:429671	-
554	70) Lingegebied & Diefdijk-Zuid: ZGH6510A	X:132679 Y:430530	-
555	70) Lingegebied & Diefdijk-Zuid: ZGH6510A	X:133516 Y:430584	-
557	70) Lingegebied & Diefdijk-Zuid: ZGH6510A	X:135657 Y:431605	-
561	70) Lingegebied & Diefdijk-Zuid: ZGH6510A	X:136029 Y:431927	-
562	70) Lingegebied & Diefdijk-Zuid: ZGH6510A	X:132307 Y:431820	-

Per eigen rekenpunt	Naam	Coördinaat	Projectbijdrage (mol N/ha/jr)
563	70) Lingegebied & Diefdijk-Zuid: ZGH6510A	X:135657 Y:431712	-
564	70) Lingegebied & Diefdijk-Zuid: ZGH6510A	X:128026 Y:429778	-
565	70) Lingegebied & Diefdijk-Zuid: ZGH6510A	X:131934 Y:430208	-
566	70) Lingegebied & Diefdijk-Zuid: ZGH6510A	X:129050 Y:430154	-
567	70) Lingegebied & Diefdijk-Zuid: ZGH6510A	X:135843 Y:431820	-
571	70) Lingegebied & Diefdijk-Zuid: ZGH6510A	X:130818 Y:430208	-
572	70) Lingegebied & Diefdijk-Zuid: ZGH6510A	X:137146 Y:431497	-
573	70) Lingegebied & Diefdijk-Zuid: ZGH6510A	X:132027 Y:430154	-
574	70) Lingegebied & Diefdijk-Zuid: ZGH6510A	X:132214 Y:430584	-
576	70) Lingegebied & Diefdijk-Zuid: ZGH6510A	X:135005 Y:431336	-
577	70) Lingegebied & Diefdijk-Zuid: ZGH6510A	X:132214 Y:431766	-
579	70) Lingegebied & Diefdijk-Zuid: ZGH6510A	X:133796 Y:430745	-
581	70) Lingegebied & Diefdijk-Zuid: ZGH6510A	X:135843 Y:431712	-
583	70) Lingegebied & Diefdijk-Zuid: ZGH6510A	X:131004 Y:430208	-
585	70) Lingegebied & Diefdijk-Zuid: ZGH6510A	X:132679 Y:430423	-
586	70) Lingegebied & Diefdijk-Zuid: ZGH6510A	X:129794 Y:430154	-
588	70) Lingegebied & Diefdijk-Zuid: ZGH6510A	X:135378 Y:431444	-
590	70) Lingegebied & Diefdijk-Zuid: ZGH6510A	X:128026 Y:429993	-
591	70) Lingegebied & Diefdijk-Zuid: ZGH6510A	X:129143 Y:430208	-
592	70) Lingegebied & Diefdijk-Zuid: ZGH6510A	X:129701 Y:429993	-
593	70) Lingegebied & Diefdijk-Zuid: ZGH6510A	X:128026 Y:429885	-
594	70) Lingegebied & Diefdijk-Zuid: ZGH6510A	X:131934 Y:431175	-
595	70) Lingegebied & Diefdijk-Zuid: ZGH6510A	X:135750 Y:431659	-
597	70) Lingegebied & Diefdijk-Zuid: ZGH6510A	X:131190 Y:429778	-
599	70) Lingegebied & Diefdijk-Zuid: ZGH6510A	X:133609 Y:430638	-
600	70) Lingegebied & Diefdijk-Zuid: ZGH6510A	X:130259 Y:430208	-

Per eigen rekenpunt	Naam	Coördinaat	Projectbijdrage (mol N/ha/jr)
603	70) Lingegebied & Diefdijk-Zuid: ZGH6510A	X:132121 Y:431605	-
604	70) Lingegebied & Diefdijk-Zuid: ZGH6510A	X:132493 Y:431927	-
605	70) Lingegebied & Diefdijk-Zuid: ZGH6510A	X:128119 Y:429832	-
608	70) Lingegebied & Diefdijk-Zuid: ZGH6510A	X:135285 Y:431390	-
609	70) Lingegebied & Diefdijk-Zuid: ZGH6510A	X:130632 Y:429993	-
611	70) Lingegebied & Diefdijk-Zuid: ZGH6510A	X:132027 Y:430476	-
614	70) Lingegebied & Diefdijk-Zuid: ZGH6510A	X:135005 Y:431229	-
617	70) Lingegebied & Diefdijk-Zuid: ZGH6510A	X:131469 Y:429724	-
618	70) Lingegebied & Diefdijk-Zuid: ZGH6510A	X:135192 Y:431336	-
619	70) Lingegebied & Diefdijk-Zuid: ZGH6510A	X:135936 Y:431873	-
620	70) Lingegebied & Diefdijk-Zuid: ZGH6510A	X:132586 Y:431981	-
621	70) Lingegebied & Diefdijk-Zuid: ZGH6510A	X:132027 Y:430691	-
622	70) Lingegebied & Diefdijk-Zuid: ZGH6510A	X:129422 Y:430262	-
623	70) Lingegebied & Diefdijk-Zuid: ZGH6510A	X:132214 Y:431659	-
625	70) Lingegebied & Diefdijk-Zuid: ZGH6510A	X:131190 Y:430315	-
626	70) Lingegebied & Diefdijk-Zuid: ZGH6510A	X:133144 Y:431981	-
627	70) Lingegebied & Diefdijk-Zuid: ZGH6510A	X:132400 Y:430047	-
628	70) Lingegebied & Diefdijk-Zuid: ZGH6510A	X:135098 Y:431282	-
630	70) Lingegebied & Diefdijk-Zuid: ZGH6510A	X:128305 Y:429402	-
631	70) Lingegebied & Diefdijk-Zuid: ZGH6510A	X:130259 Y:429993	-
633	70) Lingegebied & Diefdijk-Zuid: ZGH6510A	X:136122 Y:431981	-
634	70) Lingegebied & Diefdijk-Zuid: ZGH6510A	X:131934 Y:431390	-
635	70) Lingegebied & Diefdijk-Zuid: ZGH6510A	X:135471 Y:431605	-
636	70) Lingegebied & Diefdijk-Zuid: ZGH6510A	X:128212 Y:429671	-
637	70) Lingegebied & Diefdijk-Zuid: ZGH6510A	X:133796 Y:430960	-
638	70) Lingegebied & Diefdijk-Zuid: ZGH6510A	X:132027 Y:430799	-

Per eigen rekenpunt	Naam	Coördinaat	Projectbijdrage (mol N/ha/jr)
639	70) Lingegebied & Diefdijk-Zuid: ZGH6510A	X:128305 Y:429294	-
640	70) Lingegebied & Diefdijk-Zuid: ZGH6510A	X:128305 Y:429187	-
641	70) Lingegebied & Diefdijk-Zuid: ZGH6510A	X:131841 Y:431014	-
642	70) Lingegebied & Diefdijk-Zuid: ZGH6510A	X:136587 Y:431927	-
643	70) Lingegebied & Diefdijk-Zuid: ZGH6510A	X:130911 Y:430154	-
646	70) Lingegebied & Diefdijk-Zuid: ZGH6510A	X:130166 Y:430262	-
647	70) Lingegebied & Diefdijk-Zuid: ZGH6510A	X:136774 Y:431712	-
648	70) Lingegebied & Diefdijk-Zuid: ZGH6510A	X:132027 Y:430584	-
651	70) Lingegebied & Diefdijk-Zuid: ZGH6510A	X:133982 Y:430745	-
653	70) Lingegebied & Diefdijk-Zuid: ZGH6510A	X:130445 Y:429993	-
656	70) Lingegebied & Diefdijk-Zuid: ZGH6510A	X:134540 Y:430853	-
661	70) Lingegebied & Diefdijk-Zuid: ZGH6510A	X:128398 Y:428918	-
663	70) Lingegebied & Diefdijk-Zuid: ZGH6510A	X:128584 Y:429885	-
664	70) Lingegebied & Diefdijk-Zuid: ZGH6510A	X:132027 Y:430369	-
665	70) Lingegebied & Diefdijk-Zuid: ZGH6510A	X:131934 Y:430315	-
666	70) Lingegebied & Diefdijk-Zuid: ZGH6510A	X:132772 Y:430369	-
667	70) Lingegebied & Diefdijk-Zuid: ZGH6510A	X:132865 Y:430423	-
668	70) Lingegebied & Diefdijk-Zuid: ZGH6510A	X:133703 Y:430691	-
669	70) Lingegebied & Diefdijk-Zuid: ZGH6510A	X:129701 Y:430208	-
670	70) Lingegebied & Diefdijk-Zuid: ZGH6510A	X:134540 Y:430960	-
671	70) Lingegebied & Diefdijk-Zuid: ZGH6510A	X:132027 Y:431551	-
672	70) Lingegebied & Diefdijk-Zuid: ZGH6510A	X:131097 Y:430262	-
673	70) Lingegebied & Diefdijk-Zuid: ZGH6510A	X:131841 Y:431229	-
676	70) Lingegebied & Diefdijk-Zuid: ZGH6510A	X:128026 Y:429671	-
677	70) Lingegebied & Diefdijk-Zuid: ZGH6510A	X:132865 Y:430315	-
678	70) Lingegebied & Diefdijk-Zuid: ZGH6510A	X:135564 Y:431659	-

Per eigen rekenpunt	Naam	Coördinaat	Projectbijdrage (mol N/ha/jr)
679	70) Lingegebied & Diefdijk-Zuid: ZGH6510A	X:132027 Y:430047	-
681	70) Lingegebied & Diefdijk-Zuid: ZGH6510A	X:132400 Y:430476	-
682	70) Lingegebied & Diefdijk-Zuid: ZGH6510A	X:128212 Y:429456	-
684	70) Lingegebied & Diefdijk-Zuid: ZGH6510A	X:132400 Y:431981	-
685	70) Lingegebied & Diefdijk-Zuid: ZGH6510A	X:131283 Y:430262	-
686	70) Lingegebied & Diefdijk-Zuid: ZGH6510A	X:130818 Y:430100	-
687	70) Lingegebied & Diefdijk-Zuid: ZGH6510A	X:133330 Y:430584	-
688	70) Lingegebied & Diefdijk-Zuid: ZGH6510A	X:133423 Y:430638	-
690	70) Lingegebied & Diefdijk-Zuid: ZGH6510B	X:133516 Y:431873	-
691	70) Lingegebied & Diefdijk-Zuid: ZGH6510B	X:133516 Y:431981	-
692	70) Lingegebied & Diefdijk-Zuid: ZGH6510B	X:133609 Y:431927	-
694	71) Loevestein, Pompveld & Kornsche Boezem: H91E0C	X:132586 Y:423492	-
427	69) De Bruuk: H7140A	X:194471 Y:419032	-
428	69) De Bruuk: H7140A	X:194192 Y:419194	-
429	69) De Bruuk: H7140A	X:194471 Y:418925	-
430	69) De Bruuk: H7140A	X:194285 Y:419140	-
431	69) De Bruuk: H7140A	X:194564 Y:419516	-
432	69) De Bruuk: H7140A	X:194471 Y:419462	-
433	69) De Bruuk: H7140A	X:194378 Y:418979	-
1070	142) Sint Jansberg: H91D0	X:194192 Y:416722	-
1071	142) Sint Jansberg: H91D0	X:193820 Y:416829	-
72	29) Holtingerveld: H5130	X:213176 Y:536537	-
73	29) Holtingerveld: H5130	X:213269 Y:536483	-
74	29) Holtingerveld: H5130	X:215875 Y:536698	-
75	29) Holtingerveld: H5130	X:215782 Y:536751	-
76	29) Holtingerveld: H5130	X:212990 Y:536429	-

Per eigen rekenpunt	Naam	Coördinaat	Projectbijdrage (mol N/ha/jr)
77	29) Holtingerveld: H5130	X:213176 Y:536429	-
78	29) Holtingerveld: H9120	X:213828 Y:535301	-
79	29) Holtingerveld: H9120	X:214665 Y:537933	-
80	29) Holtingerveld: H9120	X:213176 Y:535032	-
81	29) Holtingerveld: H9120	X:213921 Y:535247	-
82	29) Holtingerveld: H9120	X:214200 Y:535301	-
83	29) Holtingerveld: H9120	X:212804 Y:534817	-
84	29) Holtingerveld: H9120	X:213083 Y:534978	-
85	29) Holtingerveld: H9120	X:213176 Y:534817	-
86	29) Holtingerveld: H9120	X:212711 Y:534656	-
87	29) Holtingerveld: H9120	X:214014 Y:535193	-
88	29) Holtingerveld: H9120	X:212618 Y:534602	-
89	29) Holtingerveld: H9120	X:213269 Y:534871	-
90	29) Holtingerveld: H9120	X:213548 Y:534387	-
91	29) Holtingerveld: H9120	X:213828 Y:535193	-
92	29) Holtingerveld: H9120	X:212804 Y:534925	-
93	29) Holtingerveld: H9120	X:214293 Y:533958	-
94	29) Holtingerveld: H9120	X:213828 Y:534119	-
95	29) Holtingerveld: H9120	X:214107 Y:533958	-
96	29) Holtingerveld: H9120	X:213548 Y:535032	-
97	29) Holtingerveld: H9120	X:213735 Y:535140	-
98	29) Holtingerveld: H9120	X:212897 Y:534441	-
99	29) Holtingerveld: H9120	X:211129 Y:536429	-
100	29) Holtingerveld: H9120	X:213269 Y:534764	-
101	29) Holtingerveld: H9120	X:213921 Y:534280	-
102	29) Holtingerveld: H9120	X:213269 Y:533796	-

Per eigen rekenpunt	Naam	Coördinaat	Projectbijdrage (mol N/ha/jr)
103	29) Holtingerveld: H9120	X:214479 Y:535355	-
104	29) Holtingerveld: H9120	X:214851 Y:537933	-
105	29) Holtingerveld: H9120	X:214014 Y:533904	-
106	29) Holtingerveld: H9120	X:214293 Y:533850	-
107	29) Holtingerveld: H9120	X:213735 Y:535247	-
108	29) Holtingerveld: H9120	X:214293 Y:535247	-
109	29) Holtingerveld: H9120	X:213455 Y:532614	-
110	29) Holtingerveld: H9120	X:215037 Y:538041	-
111	29) Holtingerveld: H9120	X:214014 Y:534226	-
112	29) Holtingerveld: H9120	X:214572 Y:535408	-
113	29) Holtingerveld: H9120	X:213921 Y:534387	-
114	29) Holtingerveld: H9120	X:213176 Y:534925	-
115	29) Holtingerveld: H9120	X:212990 Y:534925	-
116	29) Holtingerveld: H9120	X:214107 Y:533850	-
117	29) Holtingerveld: H9120	X:214758 Y:537880	-
118	29) Holtingerveld: H9120	X:213735 Y:534172	-
119	29) Holtingerveld: H9120	X:212804 Y:534602	-
120	29) Holtingerveld: H9120	X:213642 Y:534441	-
121	29) Holtingerveld: H9120	X:214572 Y:537987	-
122	29) Holtingerveld: H9120	X:213828 Y:534441	-
123	29) Holtingerveld: H9120	X:213921 Y:533313	-
124	29) Holtingerveld: H9120	X:212711 Y:534549	-
125	29) Holtingerveld: H9120	X:212804 Y:534495	-
126	29) Holtingerveld: H9120	X:213642 Y:535193	-
127	29) Holtingerveld: H9120	X:213642 Y:535086	-
128	29) Holtingerveld: H9120	X:213083 Y:534871	-

Per eigen rekenpunt	Naam	Coördinaat	Projectbijdrage (mol N/ha/jr)
129	29) Holtingerveld: H9120	X:212711 Y:534764	-
130	29) Holtingerveld: H9120	X:214200 Y:535193	-
131	29) Holtingerveld: H9120	X:213921 Y:534172	-
132	29) Holtingerveld: H9120	X:213828 Y:533367	-
133	29) Holtingerveld: H9120	X:211129 Y:536537	-
134	29) Holtingerveld: H9120	X:213921 Y:533420	-
135	29) Holtingerveld: H9120	X:214014 Y:535301	-
136	29) Holtingerveld: H9120	X:212618 Y:534710	-
137	29) Holtingerveld: H9120	X:214572 Y:535301	-
138	29) Holtingerveld: H9120	X:212897 Y:534871	-
139	29) Holtingerveld: H9120	X:214944 Y:538095	-
140	29) Holtingerveld: H9120	X:214200 Y:533904	-
141	29) Holtingerveld: H9120	X:214107 Y:535247	-
16	17) Bakkeveense Duinen: H3130	X:214665 Y:566302	-
17	17) Bakkeveense Duinen: H3130,H6230	X:214944 Y:566463	-
18	17) Bakkeveense Duinen: H4030	X:216713 Y:567269	-
19	17) Bakkeveense Duinen: H4030	X:216713 Y:567162	-
20	17) Bakkeveense Duinen: H4030	X:216340 Y:567377	-
21	17) Bakkeveense Duinen: H4030	X:216247 Y:567753	-
22	17) Bakkeveense Duinen: H4030	X:216713 Y:567377	-
23	17) Bakkeveense Duinen: H4030	X:216806 Y:567323	-
24	17) Bakkeveense Duinen: H4030	X:216526 Y:567054	-
25	17) Bakkeveense Duinen: H4030	X:216526 Y:567269	-
26	17) Bakkeveense Duinen: H4030	X:216433 Y:567323	-
27	17) Bakkeveense Duinen: H4030	X:216433 Y:567216	-
28	17) Bakkeveense Duinen: H4030	X:215689 Y:567860	-

Per eigen rekenpunt	Naam	Coördinaat	Projectbijdrage (mol N/ha/jr)
29	17) Bakkeveense Duinen: H4030	X:216806 Y:567216	-
30	17) Bakkeveense Duinen: H4030	X:216619 Y:567108	-
31	17) Bakkeveense Duinen: H4030	X:216619 Y:567323	-
32	17) Bakkeveense Duinen: H4030,H6230	X:216247 Y:567860	-
33	17) Bakkeveense Duinen: H4030,H6230	X:215596 Y:567699	-
34	17) Bakkeveense Duinen: H4030,H6230	X:215596 Y:567807	-
35	17) Bakkeveense Duinen: H4030,H6230	X:216154 Y:567807	-
36	17) Bakkeveense Duinen: H4030,H6230	X:215503 Y:567753	-
37	17) Bakkeveense Duinen: H4030,H6230	X:215503 Y:567645	-
38	17) Bakkeveense Duinen: H4030,ZGH4030	X:215317 Y:567323	-
39	17) Bakkeveense Duinen: H6230	X:215689 Y:567753	-
40	17) Bakkeveense Duinen: H6230	X:215689 Y:567538	-
41	17) Bakkeveense Duinen: H6230	X:215596 Y:567592	-
42	17) Bakkeveense Duinen: H6230	X:216061 Y:567860	-
43	17) Bakkeveense Duinen: H6230	X:216061 Y:567968	-
44	17) Bakkeveense Duinen: H6230	X:214851 Y:566302	-
45	17) Bakkeveense Duinen: H6230	X:215782 Y:567914	-
46	17) Bakkeveense Duinen: H6230	X:215968 Y:567807	-
47	17) Bakkeveense Duinen: H6230	X:215968 Y:567699	-
48	17) Bakkeveense Duinen: H6230	X:215689 Y:567645	-
49	17) Bakkeveense Duinen: H6230	X:215875 Y:567753	-
50	17) Bakkeveense Duinen: H6230	X:215875 Y:567860	-
51	17) Bakkeveense Duinen: H6230	X:216061 Y:567753	-
52	17) Bakkeveense Duinen: H6230	X:215782 Y:567807	-
53	17) Bakkeveense Duinen: H6230	X:216154 Y:567914	-
54	17) Bakkeveense Duinen: H7110B	X:214944 Y:567323	-

Per eigen rekenpunt	Naam	Coördinaat	Projectbijdrage (mol N/ha/jr)
55	17) Bakkeveense Duinen: H7110B	X:215317 Y:566678	-
56	17) Bakkeveense Duinen: H7110B	X:215224 Y:566732	-
57	17) Bakkeveense Duinen: H7110B	X:215224 Y:566625	-
58	17) Bakkeveense Duinen: ZGH4030	X:215410 Y:567269	-
703	97) Meijendel & Berkheide: H3140	X:86056 Y:465937	-
704	97) Meijendel & Berkheide: H3140	X:85683 Y:465078	-
705	97) Meijendel & Berkheide: H3140	X:87079 Y:466313	-
706	97) Meijendel & Berkheide: H3140	X:86335 Y:465454	-
707	97) Meijendel & Berkheide: H3140	X:86335 Y:466206	-
708	97) Meijendel & Berkheide: H3140	X:85590 Y:464809	-
709	97) Meijendel & Berkheide: H3140	X:86242 Y:465400	-
710	97) Meijendel & Berkheide: H3140	X:86149 Y:465669	-
711	97) Meijendel & Berkheide: H3140	X:86614 Y:466152	-
712	97) Meijendel & Berkheide: H3140	X:87172 Y:466582	-
713	97) Meijendel & Berkheide: H3140	X:87265 Y:466098	-
714	97) Meijendel & Berkheide: H3140	X:86149 Y:466206	-
715	97) Meijendel & Berkheide: H3140	X:86707 Y:466098	-
716	97) Meijendel & Berkheide: H3140	X:87545 Y:466690	-
717	97) Meijendel & Berkheide: H3140	X:86149 Y:465131	-
718	97) Meijendel & Berkheide: H3140	X:86335 Y:465346	-
719	97) Meijendel & Berkheide: H3140	X:86056 Y:465185	-
720	97) Meijendel & Berkheide: H3140	X:86242 Y:465293	-
721	97) Meijendel & Berkheide: H3140	X:86056 Y:465615	-
722	97) Meijendel & Berkheide: H3140	X:87079 Y:466421	-
723	97) Meijendel & Berkheide: H3140	X:85869 Y:465293	-
724	97) Meijendel & Berkheide: H3140	X:87172 Y:466367	-
725	97) Meijendel & Berkheide: H3140	X:85963 Y:465346	-
726	97) Meijendel & Berkheide: H3140	X:85683 Y:464970	-
727	97) Meijendel & Berkheide: H3140	X:86242 Y:466152	-
728	97) Meijendel & Berkheide: H3140	X:86335 Y:466313	-
729	97) Meijendel & Berkheide: H3140	X:85776 Y:465239	-
730	97) Meijendel & Berkheide: H3140	X:87172 Y:466475	-
731	97) Meijendel & Berkheide: H3140	X:86056 Y:464433	-
732	97) Meijendel & Berkheide: H3140	X:85683 Y:464755	-
733	97) Meijendel & Berkheide: H3140	X:87638 Y:466743	-
734	97) Meijendel & Berkheide: H3140	X:86056 Y:465507	-
735	97) Meijendel & Berkheide: H3140	X:86056 Y:465078	-
736	97) Meijendel & Berkheide: H3140	X:86056 Y:465400	-
737	97) Meijendel & Berkheide: H3140	X:85683 Y:464863	-
738	97) Meijendel & Berkheide: H3140	X:86149 Y:465239	-
739	97) Meijendel & Berkheide: H3140	X:85590 Y:464487	-
740	97) Meijendel & Berkheide: H3140	X:86242 Y:466260	-
741	97) Meijendel & Berkheide: H3140	X:87638 Y:466636	-
742	97) Meijendel & Berkheide: H3140	X:86149 Y:465561	-
743	97) Meijendel & Berkheide: H3140	X:86242 Y:466367	-
744	97) Meijendel & Berkheide: H3140	X:87451 Y:466958	-
745	97) Meijendel & Berkheide: H3140	X:86149 Y:466098	-

Per eigen rekenpunt	Naam	Coördinaat	Projectbijdrage (mol N/ha/jr)
746	97) Meijndel & Berkheide: H3140	X:86056 Y:466045	-
230	38) Rijntakken: Lg11	X:209547 Y:461370	-
232	38) Rijntakken: Lg11	X:209547 Y:461048	-
189	38) Rijntakken: H9120	X:209268 Y:466797	-
193	38) Rijntakken: H9120	X:209175 Y:467066	-
194	38) Rijntakken: H9120	X:209175 Y:467173	-
195	38) Rijntakken: H9120	X:209268 Y:466904	-
198	38) Rijntakken: H9120	X:209175 Y:467388	-
200	38) Rijntakken: H9120	X:209082 Y:467227	-
206	38) Rijntakken: H9120	X:209082 Y:467334	-
209	38) Rijntakken: H9120	X:209175 Y:466958	-
211	38) Rijntakken: H9120	X:209268 Y:467012	-
214	38) Rijntakken: H9120	X:209268 Y:467334	-
215	38) Rijntakken: H9120	X:209175 Y:467281	-
216	38) Rijntakken: H9120	X:209175 Y:466851	-
217	38) Rijntakken: H9120	X:209268 Y:467227	-
223	38) Rijntakken: H9120	X:209361 Y:467173	-
225	38) Rijntakken: H9120	X:209361 Y:466851	-
226	38) Rijntakken: H9120	X:209268 Y:467119	-
1018	135) Kempenland-West: H9190	X:144032 Y:381852	-
1019	135) Kempenland-West: H9190	X:144032 Y:381960	-
1021	135) Kempenland-West: H9190	X:144125 Y:381798	-
1100	145) Maasduinen: H9190	X:211966 Y:385936	-
1101	145) Maasduinen: H9190	X:211966 Y:386043	-
1102	145) Maasduinen: H9190	X:211873 Y:385882	-
1103	145) Maasduinen: H9190	X:211780 Y:386043	-
1104	145) Maasduinen: H9190	X:210757 Y:385882	-

Per eigen rekenpunt	Naam	Coördinaat	Projectbijdrage (mol N/ha/jr)
1105	145) Maasduinen: H9190	X:211873 Y:386097	-
1106	145) Maasduinen: H9190	X:211780 Y:385936	-
1107	145) Maasduinen: H9190	X:210757 Y:385774	-
1108	145) Maasduinen: H9190	X:210850 Y:385828	-
1109	145) Maasduinen: H9190	X:211873 Y:385989	-
964	133) Kampina & Oisterwijkse Vennen: H91D0	X:144405 Y:399475	-
965	133) Kampina & Oisterwijkse Vennen: H91D0	X:144498 Y:399421	-
966	133) Kampina & Oisterwijkse Vennen: H91D0	X:145242 Y:397917	-
967	133) Kampina & Oisterwijkse Vennen: H91D0	X:144591 Y:399475	-
968	133) Kampina & Oisterwijkse Vennen: H9120	X:148127 Y:396789	-
970	133) Kampina & Oisterwijkse Vennen: H9120	X:148220 Y:396842	-
972	133) Kampina & Oisterwijkse Vennen: H9120	X:147196 Y:396251	-
973	133) Kampina & Oisterwijkse Vennen: H9120	X:147289 Y:396520	-
977	133) Kampina & Oisterwijkse Vennen: H9120	X:147289 Y:396842	-
979	133) Kampina & Oisterwijkse Vennen: H9120	X:147662 Y:396842	-
980	133) Kampina & Oisterwijkse Vennen: H9120	X:147382 Y:396896	-
981	133) Kampina & Oisterwijkse Vennen: H9120	X:147755 Y:396896	-
233	38) Rijntakken: Lg11	X:151756 Y:426286	-
234	38) Rijntakken: Lg11	X:151849 Y:426232	-
235	38) Rijntakken: Lg11	X:151570 Y:426071	-
698	84) Duinen Den Helder-Callantsoog: H6230	X:109507 Y:539330	-
696	84) Duinen Den Helder-Callantsoog: H2150	X:110251 Y:550291	-
697	84) Duinen Den Helder-Callantsoog: H2190B	X:110530 Y:550237	-
142	32) Mantingerzand: H91D0	X:235138 Y:533205	-
143	32) Mantingerzand: H91D0	X:235138 Y:533635	-
144	32) Mantingerzand: H91D0	X:235976 Y:531540	-

Per eigen rekenpunt	Naam	Coördinaat	Projectbijdrage (mol N/ha/jr)
145	32) Mantingerzand: H91D0	X:235045 Y:533259	-
146	32) Mantingerzand: H91D0	X:235138 Y:533420	-
147	32) Mantingerzand: H91D0	X:235045 Y:533367	-
148	32) Mantingerzand: H91D0	X:235138 Y:533313	-
149	32) Mantingerzand: H91D0	X:235138 Y:533528	-
150	32) Mantingerzand: H3130	X:235511 Y:532238	-
151	32) Mantingerzand: H3130	X:235325 Y:532990	-
152	32) Mantingerzand: H3130	X:235232 Y:532937	-
153	32) Mantingerzand: H3130	X:235232 Y:532829	-
154	32) Mantingerzand: H3130	X:235325 Y:532883	-
62	24) Witterveld: H3160	X:230113 Y:553407	-
63	24) Witterveld: H3160	X:230113 Y:553515	-
1	10) Oudegaasterbrekken, Fluessen en omgeving: H7140B	X:160225 Y:544542	-
2	10) Oudegaasterbrekken, Fluessen en omgeving: H7140B	X:160504 Y:544703	-
3	10) Oudegaasterbrekken, Fluessen en omgeving: H7140B	X:160039 Y:545079	-
4	10) Oudegaasterbrekken, Fluessen en omgeving: H7140B	X:160504 Y:544596	-
5	10) Oudegaasterbrekken, Fluessen en omgeving: H7140B	X:160318 Y:544596	-
6	10) Oudegaasterbrekken, Fluessen en omgeving: H7140B	X:160597 Y:544650	-
421	60) Stelkampsveld: H9120	X:229834 Y:458899	-
422	60) Stelkampsveld: H9120	X:229927 Y:458845	-
423	60) Stelkampsveld: H9120	X:229834 Y:458684	-
424	60) Stelkampsveld: H9120	X:229834 Y:458791	-
425	60) Stelkampsveld: H9120	X:229834 Y:459006	-
426	60) Stelkampsveld: H9120	X:229927 Y:458738	-
236	44) Borkeld: H9190	X:229648 Y:475770	-
237	44) Borkeld: H9190	X:230113 Y:476146	-

Per eigen rekenpunt	Naam	Coördinaat	Projectbijdrage (mol N/ha/jr)
238	44) Borkeld: H9190	X:229741 Y:475716	-
239	44) Borkeld: H9190	X:229648 Y:475662	-
240	44) Borkeld: H9190	X:229927 Y:475716	-
241	44) Borkeld: H9190	X:229834 Y:475662	-
242	44) Borkeld: H9190	X:229741 Y:475608	-
243	44) Borkeld: H9190	X:230113 Y:476038	-
1024	138) Weerter- en Budelerbergen & Ringselven: H4010A	X:174370 Y:367023	-
1025	138) Weerter- en Budelerbergen & Ringselven: H4010A	X:174556 Y:367775	-
1026	138) Weerter- en Budelerbergen & Ringselven: H4010A	X:174928 Y:367560	-
1027	138) Weerter- en Budelerbergen & Ringselven: H4010A	X:169531 Y:359501	-
1028	138) Weerter- en Budelerbergen & Ringselven: H4010A	X:169624 Y:359340	-
1029	138) Weerter- en Budelerbergen & Ringselven: H4010A	X:174742 Y:367775	-
1030	138) Weerter- en Budelerbergen & Ringselven: H4010A	X:174928 Y:367775	-
1031	138) Weerter- en Budelerbergen & Ringselven: H4010A	X:175021 Y:366540	-
1032	138) Weerter- en Budelerbergen & Ringselven: H4010A	X:174277 Y:366969	-
1033	138) Weerter- en Budelerbergen & Ringselven: H4010A	X:169717 Y:359286	-
1034	138) Weerter- en Budelerbergen & Ringselven: H4010A	X:175021 Y:367507	-
1035	138) Weerter- en Budelerbergen & Ringselven: H4010A	X:174742 Y:367668	-
1036	138) Weerter- en Budelerbergen & Ringselven: H4010A	X:175021 Y:366647	-
1037	138) Weerter- en Budelerbergen & Ringselven: H4010A	X:174835 Y:367722	-
1038	138) Weerter- en Budelerbergen & Ringselven: H4010A	X:174649 Y:367722	-
1039	138) Weerter- en Budelerbergen & Ringselven: H4010A	X:174835 Y:367614	-
1040	138) Weerter- en Budelerbergen & Ringselven: H4010A	X:175114 Y:366593	-
1041	138) Weerter- en Budelerbergen & Ringselven: H4010A	X:174556 Y:367883	-
1042	138) Weerter- en Budelerbergen & Ringselven: H4010A	X:175021 Y:366432	-
1045	138) Weerter- en Budelerbergen & Ringselven: H4010A	X:174091 Y:365787	-

Per eigen rekenpunt	Naam	Coördinaat	Projectbijdrage (mol N/ha/jr)
1052	138) Weerter- en Budelerbergen & Ringselven: H9120	X:174463 Y:366755	-
1053	138) Weerter- en Budelerbergen & Ringselven: H9120	X:174370 Y:366808	-
1054	138) Weerter- en Budelerbergen & Ringselven: H9120	X:174649 Y:365787	-
1055	138) Weerter- en Budelerbergen & Ringselven: H9120	X:174556 Y:366808	-
1056	138) Weerter- en Budelerbergen & Ringselven: H9120	X:174463 Y:366002	-
1057	138) Weerter- en Budelerbergen & Ringselven: H9120	X:174370 Y:365949	-
1058	138) Weerter- en Budelerbergen & Ringselven: H9120	X:174649 Y:366647	-
1059	138) Weerter- en Budelerbergen & Ringselven: H9120	X:174742 Y:365841	-
1060	138) Weerter- en Budelerbergen & Ringselven: H9120	X:174463 Y:365895	-
1061	138) Weerter- en Budelerbergen & Ringselven: H9120	X:174370 Y:366056	-
1062	138) Weerter- en Budelerbergen & Ringselven: H9120	X:174649 Y:366755	-
1063	138) Weerter- en Budelerbergen & Ringselven: H9120	X:174649 Y:365895	-
1064	138) Weerter- en Budelerbergen & Ringselven: H9120	X:174556 Y:366701	-
1065	138) Weerter- en Budelerbergen & Ringselven: H9120	X:174556 Y:365841	-
1066	138) Weerter- en Budelerbergen & Ringselven: H9120	X:174556 Y:365949	-
1067	138) Weerter- en Budelerbergen & Ringselven: H9120	X:174463 Y:366647	-
1068	138) Weerter- en Budelerbergen & Ringselven: H9120	X:174556 Y:366593	-
1069	138) Weerter- en Budelerbergen & Ringselven: H9120	X:174742 Y:365734	-
1022	137) Strabrechtse Heide & Beuven: H91D0	X:168414 Y:379381	-
1023	137) Strabrechtse Heide & Beuven: H91D0	X:168507 Y:379542	-
1043	138) Weerter- en Budelerbergen & Ringselven: H4010A	X:174091 Y:368366	-
1044	138) Weerter- en Budelerbergen & Ringselven: H4010A	X:175580 Y:368796	-
1046	138) Weerter- en Budelerbergen & Ringselven: H4010A	X:175487 Y:368742	-
1047	138) Weerter- en Budelerbergen & Ringselven: H4030	X:174742 Y:369387	-
1048	138) Weerter- en Budelerbergen & Ringselven: H6410	X:174835 Y:368581	-
1049	138) Weerter- en Budelerbergen & Ringselven: H6410	X:174742 Y:368528	-

Per eigen rekenpunt	Naam	Coördinaat	Projectbijdrage (mol N/ha/jr)
1050	138) Weerter- en Budelerbergen & Ringselven: H6410	X:174835 Y:368474	-
1051	138) Weerter- en Budelerbergen & Ringselven: H7150	X:175394 Y:369548	-
771	118) Oosterschelde: H2130A	X:41480 Y:401839	-
772	118) Oosterschelde: H2130A	X:41573 Y:402000	-
773	118) Oosterschelde: H2130A	X:41480 Y:402054	-
774	118) Oosterschelde: H2130A	X:41573 Y:401785	-
775	118) Oosterschelde: H2130A	X:41573 Y:401893	-
776	118) Oosterschelde: H2130A	X:41480 Y:401947	-
67	28) Elperstroomgebied: H3160	X:242025 Y:543951	-
68	28) Elperstroomgebied: H3160	X:241932 Y:543897	-
64	28) Elperstroomgebied: H3160	X:242118 Y:544327	-
65	28) Elperstroomgebied: H3160	X:241932 Y:544005	-
66	28) Elperstroomgebied: H3160	X:242211 Y:544273	-
69	28) Elperstroomgebied: H7110B	X:242025 Y:544273	-
70	28) Elperstroomgebied: H7110B	X:242025 Y:544166	-
71	28) Elperstroomgebied: H7110B	X:241932 Y:544220	-
59	18) Rottige Meenthe & Brandemeer: H6230vka	X:190190 Y:540996	-

Referentiesituatie, Rekenjaar 2025

1 Verkeer | Rijdend verkeer

Naam	Verkeersgeneratie kampeerplekken	Links	Rechts	NO _x	0,9 kg/j
Locatie	X:265706,48 Y:486339,48	Type scherm	-	-	NO ₂ 0,1 kg/j
Lengte	504,28 m	Hoogte	-	-	NH ₃ 42,7 g/j
Wegtype	Binnen bebouwde kom (doorstromend)	Afstand tot de weg	-	-	
Rijrichting	Beide richtingen				
Tunnelfactor	1				
Type hoogteligging	Normaal				
Weghoogte t.o.v. maaiveld	0 m				

Verkeer	Max. snelheid	Aantal voertuigbewegingen	In file
Licht verkeer	Voorgeschreven factoren	25,2 /etmaal	0,0 %
Middelwaar vrachtverkeer	Voorgeschreven factoren	0,0 /etmaal	0,0 %
Zwaar vrachtverkeer	Voorgeschreven factoren	0,0 /etmaal	0,0 %
Busverkeer	Voorgeschreven factoren	0,0 /etmaal	0,0 %

2 Wonen en Werken | Recreatie

Naam	Gasverbruik kampeerplaatsen tenten	Uittreedhoogte	<u>1,0 m</u>	NO _x	3,0 kg/j
		Warmteinhoud	0,000 MW		
		Spreading	1 m		
Locatie	X:265721,05 Y:486462,69				
Oppervlakte	2,99 ha				
Wijze van ventilatie	Niet geforceerd				
Temporele variatie	<u>Continue Emissie</u>				

3 Anders... | Anders...

Naam	Plan; Woonboerderij	Uittreedhoogte	7,0 m	NO _x	3,6 kg/j
		Warmteinhoud	<u>0,000 MW</u>		
Locatie	X:265770,04 Y:486359,16				
Wijze van ventilatie	Niet geforceerd				
Temporele variatie	Verwarming van Ruimten				

4 Anders... | Anders...

Naam	Plan; Bedrijfs woning	Uittreedhoogte	6,0 m	NO _x	3,6 kg/j
		Warmteinhoud	<u>0,000 MW</u>		
Locatie	X:265748,2 Y:486302,36				
Wijze van ventilatie	Niet geforceerd				
Temporele variatie	Verwarming van Ruimten				

5 Anders... | Anders...

Naam	Plan; Sanitair (klein); Sanitaire voorziening (klein)	Uittreedhoogte	4,0 m	NO _x	0,9 kg/j
		Warmteinhoud	<u>0,000 MW</u>		
Locatie	X:265771,93 Y:486330,81				
Wijze van ventilatie	Niet geforceerd				
Temporele variatie	<u>Continue Emissie</u>				

6 Anders... | Anders...

Naam	Plan; Sanitair (groot); Sanitaire voorziening (groot)	Uittreedhoogte	4,0 m	NO _x	1,8 kg/j
		Warmteinhoud	<u>0,000 MW</u>		
Locatie	X:265755,97 Y:486338,69				
Wijze van ventilatie	Niet geforceerd				
Temporele variatie	<u>Continue Emissie</u>				

7 Verkeer | Rijdend verkeer

Naam	Verkeersgeneratie woonboerderij	Links	Rechts	NO _x	0,2 kg/j
Locatie	X:265619,87 Y:486303,08	Type scherm	-	-	NO ₂ 24,5 g/j
Lengte	315,31 m	Hoogte	-	-	NH ₃ 9,1 g/j
Wegtype	Binnen bebouwde kom (doorstromend)	Afstand tot de weg	-	-	
Rijrichting	Beide richtingen				
Tunnelfactor	1				
Type hoogteligging	Normaal				
Weghoogte t.o.v. maaiveld	0 m				
Verkeer	Max. snelheid	Aantal voertuigbewegingen		In file	
Licht verkeer	Voorgeschreven factoren	8,6 /etmaal		0,0 %	
Middelwaar vrachtverkeer	Voorgeschreven factoren	0,0 /etmaal		0,0 %	
Zwaar vrachtverkeer	Voorgeschreven factoren	0,0 /etmaal		0,0 %	
Busverkeer	Voorgeschreven factoren	0,0 /etmaal		0,0 %	

8 Verkeer | Rijdend verkeer

Naam	Verkeersgeneratie bedrijfswoning	Links	Rechts	NO _x	0,2 kg/j
Locatie	X:265612,93 Y:486299,44	Type scherm	-	-	NO ₂ 23,4 g/j
Lengte	300,93 m	Hoogte	-	-	NH ₃ 8,7 g/j
Wegtype	Binnen bebouwde kom (doorstromend)	Afstand tot de weg	-	-	
Rijrichting	Beide richtingen				
Tunnelfactor	1				
Type hoogteligging	Normaal				
Weghoogte t.o.v. maaiveld	0 m				
Verkeer	Max. snelheid	Aantal voertuigbewegingen		In file	
Licht verkeer	Voorgeschreven factoren	8,6 /etmaal		0,0 %	
Middelwaar vrachtverkeer	Voorgeschreven factoren	0,0 /etmaal		0,0 %	
Zwaar vrachtverkeer	Voorgeschreven factoren	0,0 /etmaal		0,0 %	
Busverkeer	Voorgeschreven factoren	0,0 /etmaal		0,0 %	

9 Wonen en Werken | Recreatie

Naam	Gasverbruik kampeerplaatsen caravans	Uittreedhoogte	2,0 m	NO _x	3,0 kg/j
		Warmteinhoud	0,000 MW		
		Spreiding	1 m		
Locatie	X:265721,05 Y:486462,69				
Oppervlakte	2,99 ha				
Wijze van ventilatie	Niet geforceerd				
Temporele variatie	<u>Continue Emissie</u>				

10 Verkeer | Rijdend verkeer

Naam	Totale verkeer tot Denekamperstraat			Links	Rechts	NO _x	5,5 kg/j
Locatie	X:264806,57 Y:486802,96			Type scherm	-	-	NO ₂ 0,7 kg/j
Lengte	1.797,31 m			Hoogte	-	-	NH ₃ 0,3 kg/j
Wegtype	Binnen bebouwde kom (doorstromend)			Afstand tot de weg	-	-	
Rijrichting	Beide richtingen						
Tunnelfactor	1						
Type hoogteligging	Normaal						
Weghoogte t.o.v. maaiveld	0 m						
Verkeer	Max. snelheid	Aantal voertuigbewegingen	In file				
Licht verkeer	Voorgeschreven factoren	42,4 /etmaal	0,0 %				
Middelzwaar vrachtverkeer	Voorgeschreven factoren	0,0 /etmaal	0,0 %				
Zwaar vrachtverkeer	Voorgeschreven factoren	0,0 /etmaal	0,0 %				
Busverkeer	Voorgeschreven factoren	0,0 /etmaal	0,0 %				

11 Verkeer | Koude start: overig

Naam	Koude starts gebruiksfase kampeerplaatsen	NO _x	1,3 kg/j
		NH ₃	0,2 kg/j
Locatie	X:265721,05 Y:486462,69		
Oppervlakte	2,99 ha		
Type voertuig	Koude starts		
Licht verkeer	12,6 /etmaal		
Middelzwaar vrachtverkeer	0,0 /etmaal		
Zwaar vrachtverkeer	0,0 /etmaal		
Busverkeer	0,0 /etmaal		

12 Verkeer | Koude start: overig

Naam	Koude starts gebruiksfase bedrijfswoning	NO _x	0,4 kg/j
		NH ₃	69,8 g/j
Locatie	X:265743,3 Y:486306,64		
Type voertuig	Koude starts		
Licht verkeer	4,3 /etmaal		
Middelzwaar vrachtverkeer	0,0 /etmaal		
Zwaar vrachtverkeer	0,0 /etmaal		
Busverkeer	0,0 /etmaal		

13 Verkeer | Koude start: overig

Naam	Koude starts gebruiksfase woonboerderij	NO _x	0,4 kg/j
		NH ₃	69,8 g/j
Locatie	X:265766,12 Y:486369,12		
Type voertuig	Koude starts		
Licht verkeer	4,3 /etmaal		
Middelzwaar vrachtverkeer	0,0 /etmaal		
Zwaar vrachtverkeer	0,0 /etmaal		
Busverkeer	0,0 /etmaal		

Aanlegfase 2025, Rekenjaar 2025

1 Mobiele werktuigen | Bouw, Industrie en Delfstoffenwinning

Naam	Materieel	NO _x	60,9 kg/j
Locatie	X:265732,83 Y:486438,38	NH ₃	2,5 kg/j
Oppervlakte	2,96 ha		

Naam	Stageklasse	Brandstof-verbruik	Draaiuren	AdBlue verbruik	Stof	Emissie
Graafmachine	Stage-IV, 2014-2018, 75-560 kW, diesel, SCR: ja	2018 l/j	170 u/j	121 l/j	NO _x	11,8 kg/j
					NH ₃	0,5 kg/j
Boorstelling voor mortelschroefpalen	Stage-IV, 2014-2018, 75-560 kW, diesel, SCR: ja	736 l/j	47 u/j	44 l/j	NO _x	4,3 kg/j
					NH ₃	0,2 kg/j
Trekker/dumper	Stage-IV, 2014-2018, 75-560 kW, diesel, SCR: ja	3303 l/j	170 u/j	198 l/j	NO _x	18,8 kg/j
					NH ₃	0,8 kg/j
Shovel	Stage-IV, 2014-2018, 75-560 kW, diesel, SCR: ja	499 l/j	50 u/j	30 l/j	NO _x	2,9 kg/j
					NH ₃	0,1 kg/j
Hydraulische kraan	Stage-IV, 2014-2018, 75-560 kW, diesel, SCR: ja	3772 l/j	241 u/j	226 l/j	NO _x	21,7 kg/j
					NH ₃	0,9 kg/j
Boomverplantmachine	Stage-IV, 2014-2018, <= 56 kW, diesel, SCR: nee	69 l/j	16 u/j		NO _x	1,5 kg/j
					NH ₃	0,0 kg/j

2 Verkeer | Rijdend verkeer

Naam	Verkeersgeneratie	Links	Rechts	NO _x	5,6 kg/j
Locatie	X:264947,9 Y:486624,69	Type scherm	-	NO ₂	1,3 kg/j
Lengte	2.244,24 m	Hoogte	-	NH ₃	0,1 kg/j
Wegtype	Binnen bebouwde kom (doorstromend)	Afstand tot de weg	-		
Rijrichting	Beide richtingen				
Tunnelfactor	1				
Type hoogteligging	Normaal				
Weghoogte t.o.v. maaiveld	0 m				

Verkeer	Max. snelheid	Aantal voertuigbewegingen	In file
Licht verkeer	Voorgeschreven factoren	1.410,0 /jaar	0,0 %
Middelwaar vrachtverkeer	Voorgeschreven factoren	0,0 /jaar	0,0 %
Zwaar vrachtverkeer	Voorgeschreven factoren	442,0 /jaar	0,0 %
Busverkeer	Voorgeschreven factoren	0,0 /jaar	0,0 %

3 Anders... | Anders...

Naam	Laden/Lossen vrachtwagens	Uittreedhoogte	<u>0,0 m</u>	NO _x	5,1 kg/j
		Warmteinhoud	<u>0,000 MW</u>	NH ₃	50,0 g/j
Locatie	X:265719,5 Y:486324,82				
Wijze van ventilatie	Niet geforceerd				
Temporele variatie	<u>Continue Emissie</u>				

4 Verkeer | Koude start: overig

Naam	Koude starts bouwpersoneel	NO _x	0,2 kg/j
		NH ₃	31,4 g/j
Locatie	X:265732,83 Y:486438,38		
Oppervlakte	2,96 ha		
Type voertuig		Koude starts	
Licht verkeer		705,0 /jaar	
Middelzwaar vrachtverkeer		0,0 /jaar	
Zwaar vrachtverkeer		0,0 /jaar	
Busverkeer		0,0 /jaar	

Disclaimer

Hoewel verstrekte gegevens kunnen dienen ter onderbouwing van een vergunningaanvraag, kunnen er geen rechten aan worden ontleend. De eigenaar van AERIUS aanvaardt geen aansprakelijkheid voor de inhoud van de door de gebruiker aangeboden informatie. Bovenstaande gegevens zijn enkel bruikbaar tot er een nieuwe versie van AERIUS beschikbaar is. AERIUS is een geregistreerd handelsmerk in Europa. Alle rechten die niet expliciet worden verleend, zijn voorbehouden.

Rekenbasis

Deze berekening is tot stand gekomen op basis van

AERIUS versie 2024.0.1_20241009_75e59949f9

Database versie 2024_75e59949f9_calculator_nl_stable

Voor meer informatie over de gebruikte methodiek en data zie:

<https://link.aerius.nl/website>

Bijlage 2



Projectberekening

Dit document geeft een overzicht van de invoer en rekenresultaten van een Projectberekening met AERIUS Calculator. De berekening is uitgevoerd binnen Natura 2000-gebieden, op rekenpunten die overlappen met stikstofgevoelige habitattypen en/of leefgebieden, gekoppeld aan een aangewezen soort, of nog onbekend maar mogelijk wel relevant, en waar tevens sprake is van een overbelaste of bijna overbelaste situatie voor stikstofdepositie.



- [Overzicht](#)
- [Samenvatting situaties](#)
- [Resultaten](#)
- [Detailgegevens per emissiebron](#)

Deze PDF is een digitaal bestand dat weer in te lezen is in AERIUS. Meer toelichting over de PDF en AERIUS kunt u vinden in de handleidingen of op onze website.



Contactgegevens

Rechtspersoon
Inrichtingslocatie

NOX Advies
Kampbrugweg 3,
7588 RK Beuningen

Activiteit

Omschrijving
Toelichting

Olde Kottink Beuningen
Referentie vs beoogde gebruiksfase Beuningen

Berekening

AERIUS kenmerk
Datum berekening
Rekenconfiguratie

RoDGvZ7CBe8P
05 februari 2025, 09:49
OwN2000-rekengrid incl. eigen rekenpunten

Totale emissie

Referentiesituatie - Referentie
Beoogde gebruiksfase - Beoogd


Rekenjaar	Emissie NH ₃	Emissie NO _x
2025	0,7 kg/j	24,8 kg/j
2025	2,0 kg/j	34,7 kg/j

Resultaten


Referentiesituatie - Referentie
Beoogde gebruiksfase - Beoogd
Gekarteerd oppervlak met toename (ha)
Gekarteerd oppervlak met afname (ha)
Grootste toename
Grootste afname

Hoogste bijdrage	Hexagon	Gebied
1,00 mol/ha/j	5397250	Dinkelland
1,32 mol/ha/j	5397250	Dinkelland
19,26 ha		
0,00 ha		
0,40 mol/ha/j		
-		

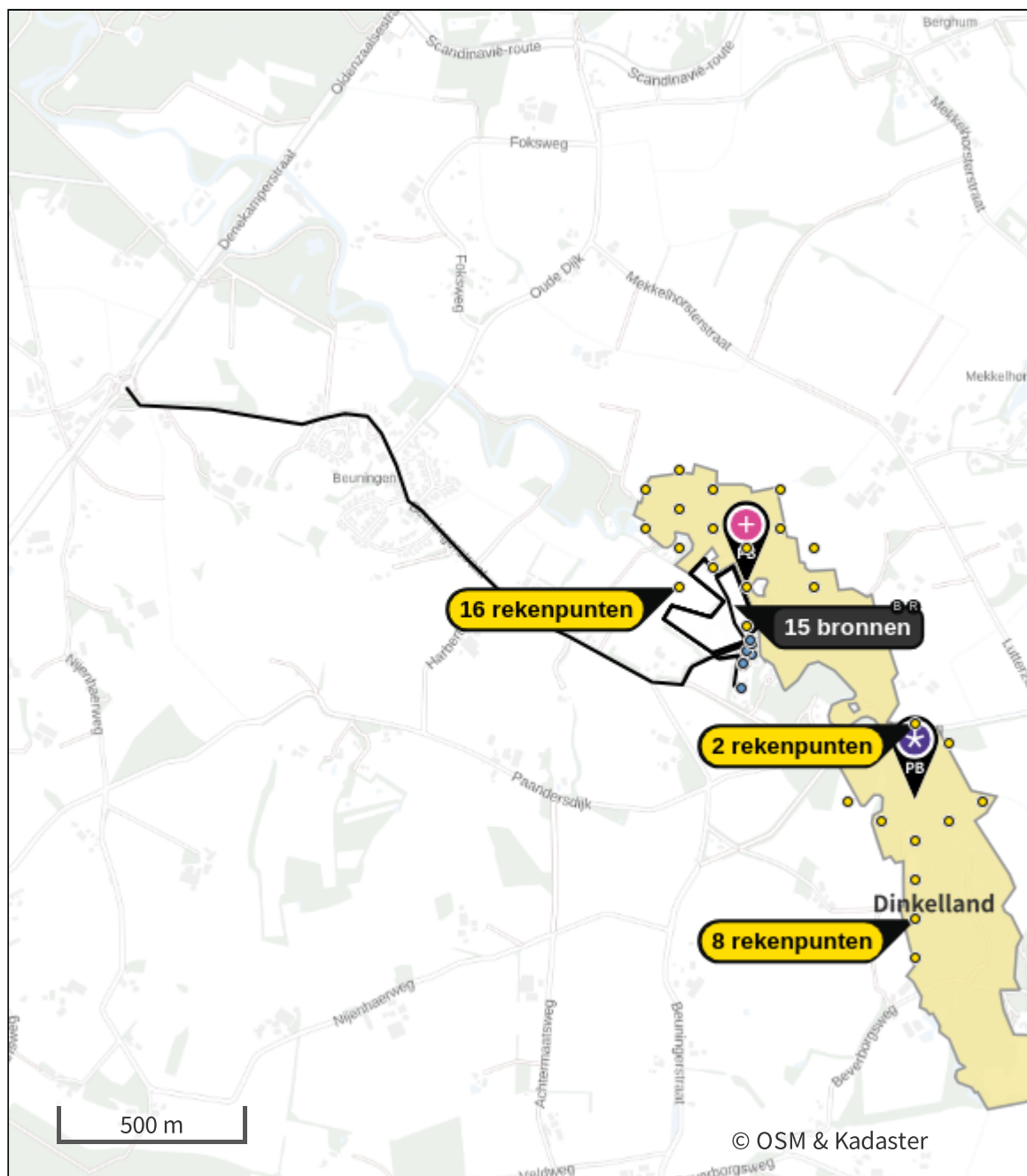
Referentiesituatie (Referentie), rekenjaar 2025


Emissiebronnen		Emissie NH ₃	Emissie NO _x
2	Wonen en Werken Recreatie Gasverbruik kampeerplaatsen tenten	-	3,0 kg/j
3	Anders... Anders... Plan; Woonboerderij	-	3,6 kg/j
4	Anders... Anders... Plan; Bedrijfswoning	-	3,6 kg/j
5	Anders... Anders... Plan; Sanitair (klein); Sanitaire voorziening (klein)	-	0,9 kg/j
6	Anders... Anders... Plan; Sanitair (groot); Sanitaire voorziening (groot)	-	1,8 kg/j
9	Wonen en Werken Recreatie Gasverbruik kampeerplaatsen caravans	-	3,0 kg/j
11	Verkeer Koude start: overig Koude starts gebruiksfase kampeerplaatsen	0,2 kg/j	1,3 kg/j
12	Verkeer Koude start: overig Koude starts gebruiksfase bedrijfswoning	69,8 g/j	0,4 kg/j
13	Verkeer Koude start: overig Koude starts gebruiksfase woonboerderij	69,8 g/j	0,4 kg/j
	Verkeersnetwerk	0,3 kg/j	6,8 kg/j

Beoogde gebruiksfase (Beoogd), rekenjaar 2025

Emissiebronnen		Emissie NH ₃	Emissie NO _x
2	Anders... Anders... Plan; Woonboerderij	-	3,6 kg/j
3	Anders... Anders... Plan; Bedrijfswoning	-	3,6 kg/j
8	Verkeer Koude start: overig Koude starts kampeerterrein	0,9 kg/j	5,3 kg/j
9	Verkeer Koude start: overig Koude starts gebruiksfase bedrijfswoning	69,8 g/j	0,4 kg/j
10	Verkeer Koude start: overig Koude starts gebruiksfase woonboerderij	69,8 g/j	0,4 kg/j
11	Verkeer Koude start: overig Koude starts gebruiksfase recreatiewoning	39,8 g/j	0,2 kg/j
	Verkeersnetwerk	1,0 kg/j	21,0 kg/j

Hoogste af- en toename op (bijna) overbelaste stikstofgevoelige Natura 2000 gebieden.



- | | |
|---|--|
|  Habitatrictlijn |  Grootste toename (projectberekening) |
|  Vogelrichtlijn |  Grootste afname (projectberekening) |
|  Vogelrichtlijn, Habitatrictlijn |  Hoogste totaal (achtergrond + projectberekening) |
|  Niet bepaald | |

De letters bij de bronlabels op de kaart geven bij welke type situaties de bronnen horen: beoogde situatie (B), referentiesituatie (R) en/of salderingsituatie (S).

Resultaten stikstofgevoelige Natura 2000 gebieden situatie "Beoogde gebruiksfase" (Beoogd) incl. saldering e/o referentie

	Berekend (ha gekarteerd)	Hoogste totale depositie (mol N/ha/jr)	Met toename (ha gekarteerd)	Grootste toename (mol N/ha/jr)	Met afname (ha gekarteerd)	Grootste afname (mol N/ha/jr)
Totaal	19,26	2.054,79	19,26	0,40	0,00	-

Per gebied	Berekend (ha gekarteerd)	Hoogste totale depositie (mol N/ha/jr)	Met toename (ha gekarteerd)	Grootste toename (mol N/ha/jr)	Met afname (ha gekarteerd)	Grootste afname (mol N/ha/jr)
Dinkelland (49)	19,26	2.054,79	19,26	0,40	0,00	-

Per eigen rekenpunt	Naam	Coördinaat	Projectbijdrage (mol N/ha/jr)
313	49) Dinkelland: H9120	X:265662 Y:486569	2,12 ●
317	49) Dinkelland: H9120	X:265755 Y:486408	2,04 ●
320	49) Dinkelland: H9120	X:265755 Y:486515	0,69 ○
308	49) Dinkelland: H9120	X:265755 Y:486623	0,19 ○
288	49) Dinkelland: H9120	X:265569 Y:486515	0,10 ○
318	49) Dinkelland: H9120	X:265662 Y:486677	0,09 ○
299	49) Dinkelland: H9120	X:265848 Y:486677	0,07 ○
312	49) Dinkelland: H9120	X:265569 Y:486623	0,06 ○
304	49) Dinkelland: H9120	X:265942 Y:486515	0,06 ○
310	49) Dinkelland: H9120	X:265569 Y:486730	0,04 ○
311	49) Dinkelland: H9120	X:265476 Y:486677	0,04 ○
290	49) Dinkelland: H9120	X:265662 Y:486784	0,04 ○
302	49) Dinkelland: H9120	X:265942 Y:486623	0,04 ○
306	49) Dinkelland: H9120	X:265848 Y:486784	0,03 ○
305	49) Dinkelland: H9120	X:265476 Y:486784	0,03 ○
322	49) Dinkelland: H9120	X:265569 Y:486838	0,02 ○
296	49) Dinkelland: H9120	X:266221 Y:486139	0,01 ○
307	49) Dinkelland: H9120	X:266035 Y:485924	0,01 ○
292	49) Dinkelland: H9120	X:266128 Y:485871	0,01 ○
319	49) Dinkelland: H9120	X:266221 Y:485817	0,01 ○
300	49) Dinkelland: H9120	X:266314 Y:486085	0,01 ○
297	49) Dinkelland: H9120	X:266221 Y:485709	0,01 ○
316	49) Dinkelland: H9120	X:266314 Y:485871	0,01 ○
155	34) Weerribben: Lg05	X:192145 Y:535032	-
156	34) Weerribben: Lg05	X:194657 Y:531540	-
157	34) Weerribben: Lg05	X:193261 Y:532238	-

Per eigen rekenpunt	Naam	Coördinaat	Projectbijdrage (mol N/ha/jr)
158	34) Weerribben: Lg05	X:194750 Y:531701	-
9	15) Van Oordt's Mersken: H9190	X:200706 Y:561252	-
10	15) Van Oordt's Mersken: H9190	X:200706 Y:561144	-
11	15) Van Oordt's Mersken: H9190	X:200706 Y:561037	-
12	15) Van Oordt's Mersken: H9190	X:200613 Y:561198	-
13	15) Van Oordt's Mersken: H9190	X:200706 Y:560929	-
14	15) Van Oordt's Mersken: H9190	X:200799 Y:561198	-
15	16) Wijnjeterper Schar: H3130	X:207034 Y:563938	-
747	100) Voornes Duin: H2130B	X:64559 Y:435581	-
748	100) Voornes Duin: ZGH2130B	X:64652 Y:436064	-
749	100) Voornes Duin: ZGH2130B	X:64559 Y:436011	-
750	100) Voornes Duin: ZGH2130B	X:64559 Y:435903	-
751	100) Voornes Duin: ZGH2130B	X:64466 Y:435849	-
752	100) Voornes Duin: ZGH2130B	X:64466 Y:435957	-
699	94) Naardermeer: H3130	X:138263 Y:476522	-
700	94) Naardermeer: H3130	X:138169 Y:476468	-
701	94) Naardermeer: H3130	X:138169 Y:476576	-
702	94) Naardermeer: H3130	X:138263 Y:476629	-
434	70) Lingegebied & Diefdijk-Zuid: H6510A	X:136029 Y:433109	-
439	70) Lingegebied & Diefdijk-Zuid: H6510A	X:136960 Y:434399	-
440	70) Lingegebied & Diefdijk-Zuid: H6510A	X:136401 Y:434291	-
441	70) Lingegebied & Diefdijk-Zuid: H6510A	X:136587 Y:434506	-
442	70) Lingegebied & Diefdijk-Zuid: H6510A	X:136680 Y:434452	-
443	70) Lingegebied & Diefdijk-Zuid: H6510A	X:136494 Y:434452	-
444	70) Lingegebied & Diefdijk-Zuid: H6510A	X:135843 Y:433002	-
445	70) Lingegebied & Diefdijk-Zuid: H6510A	X:136774 Y:434399	-
446	70) Lingegebied & Diefdijk-Zuid: H6510A	X:136867 Y:434345	-
447	70) Lingegebied & Diefdijk-Zuid: H6510A	X:136680 Y:434560	-
448	70) Lingegebied & Diefdijk-Zuid: H6510A	X:135936 Y:433055	-

Per eigen rekenpunt	Naam	Coördinaat	Projectbijdrage (mol N/ha/jr)
449	70) Lingegebied & Diefdijk-Zuid: H6510A	X:136774 Y:434506	-
450	70) Lingegebied & Diefdijk-Zuid: H6510A	X:136494 Y:434237	-
453	70) Lingegebied & Diefdijk-Zuid: H6510A,ZGH6510A	X:135657 Y:433217	-
455	70) Lingegebied & Diefdijk-Zuid: H6510A,ZGH6510A	X:135750 Y:432948	-
458	70) Lingegebied & Diefdijk-Zuid: H6510A,ZGH6510A	X:136494 Y:434130	-
470	70) Lingegebied & Diefdijk-Zuid: H6510B	X:135843 Y:434829	-
471	70) Lingegebied & Diefdijk-Zuid: H6510B	X:136029 Y:434721	-
472	70) Lingegebied & Diefdijk-Zuid: H6510B	X:135843 Y:434614	-
473	70) Lingegebied & Diefdijk-Zuid: H6510B	X:135843 Y:434721	-
474	70) Lingegebied & Diefdijk-Zuid: H6510B	X:136029 Y:434829	-
475	70) Lingegebied & Diefdijk-Zuid: H6510B	X:135936 Y:434775	-
476	70) Lingegebied & Diefdijk-Zuid: H6510B	X:137704 Y:437085	-
477	70) Lingegebied & Diefdijk-Zuid: H6510B	X:137611 Y:437139	-
478	70) Lingegebied & Diefdijk-Zuid: H6510B	X:135936 Y:434882	-
482	70) Lingegebied & Diefdijk-Zuid: ZGH6510A	X:134540 Y:433109	-
483	70) Lingegebied & Diefdijk-Zuid: ZGH6510A	X:136494 Y:434023	-
485	70) Lingegebied & Diefdijk-Zuid: ZGH6510A	X:134447 Y:433055	-
489	70) Lingegebied & Diefdijk-Zuid: ZGH6510A	X:134540 Y:433324	-
491	70) Lingegebied & Diefdijk-Zuid: ZGH6510A	X:136680 Y:434237	-
493	70) Lingegebied & Diefdijk-Zuid: ZGH6510A	X:137425 Y:436602	-
496	70) Lingegebied & Diefdijk-Zuid: ZGH6510A	X:138169 Y:437354	-
497	70) Lingegebied & Diefdijk-Zuid: ZGH6510A	X:137239 Y:435742	-
498	70) Lingegebied & Diefdijk-Zuid: ZGH6510A	X:136587 Y:432787	-
501	70) Lingegebied & Diefdijk-Zuid: ZGH6510A	X:137425 Y:436279	-
504	70) Lingegebied & Diefdijk-Zuid: ZGH6510A	X:135285 Y:433217	-
505	70) Lingegebied & Diefdijk-Zuid: ZGH6510A	X:134633 Y:433270	-

Per eigen rekenpunt	Naam	Coördinaat	Projectbijdrage (mol N/ha/jr)
506	70) Lingegebied & Diefdijk-Zuid: ZGH6510A	X:135098 Y:433217	-
507	70) Lingegebied & Diefdijk-Zuid: ZGH6510A	X:137518 Y:436333	-
509	70) Lingegebied & Diefdijk-Zuid: ZGH6510A	X:135471 Y:433324	-
514	70) Lingegebied & Diefdijk-Zuid: ZGH6510A	X:136680 Y:434130	-
517	70) Lingegebied & Diefdijk-Zuid: ZGH6510A	X:135005 Y:433270	-
519	70) Lingegebied & Diefdijk-Zuid: ZGH6510A	X:134912 Y:433217	-
520	70) Lingegebied & Diefdijk-Zuid: ZGH6510A	X:134819 Y:433270	-
523	70) Lingegebied & Diefdijk-Zuid: ZGH6510A	X:134912 Y:433324	-
524	70) Lingegebied & Diefdijk-Zuid: ZGH6510A	X:136587 Y:432035	-
525	70) Lingegebied & Diefdijk-Zuid: ZGH6510A	X:137332 Y:436548	-
530	70) Lingegebied & Diefdijk-Zuid: ZGH6510A	X:136587 Y:434184	-
531	70) Lingegebied & Diefdijk-Zuid: ZGH6510A	X:135843 Y:433432	-
533	70) Lingegebied & Diefdijk-Zuid: ZGH6510A	X:136215 Y:433432	-
535	70) Lingegebied & Diefdijk-Zuid: ZGH6510A	X:136587 Y:432142	-
536	70) Lingegebied & Diefdijk-Zuid: ZGH6510A	X:138076 Y:437193	-
537	70) Lingegebied & Diefdijk-Zuid: ZGH6510A	X:137239 Y:435849	-
538	70) Lingegebied & Diefdijk-Zuid: ZGH6510A	X:136494 Y:433055	-
540	70) Lingegebied & Diefdijk-Zuid: ZGH6510A	X:137425 Y:436172	-
556	70) Lingegebied & Diefdijk-Zuid: ZGH6510A	X:137146 Y:435581	-
558	70) Lingegebied & Diefdijk-Zuid: ZGH6510A	X:135564 Y:433270	-
569	70) Lingegebied & Diefdijk-Zuid: ZGH6510A	X:135657 Y:433109	-
570	70) Lingegebied & Diefdijk-Zuid: ZGH6510A	X:136494 Y:432948	-
575	70) Lingegebied & Diefdijk-Zuid: ZGH6510A	X:137983 Y:437246	-
582	70) Lingegebied & Diefdijk-Zuid: ZGH6510A	X:136401 Y:433109	-
584	70) Lingegebied & Diefdijk-Zuid: ZGH6510A	X:134447 Y:432626	-
589	70) Lingegebied & Diefdijk-Zuid: ZGH6510A	X:136960 Y:435258	-

Per eigen rekenpunt	Naam	Coördinaat	Projectbijdrage (mol N/ha/jr)
596	70) Lingegebied & Diefdijk-Zuid: ZGH6510A	X:132865 Y:432035	-
598	70) Lingegebied & Diefdijk-Zuid: ZGH6510A	X:137890 Y:436978	-
602	70) Lingegebied & Diefdijk-Zuid: ZGH6510A	X:136401 Y:433861	-
606	70) Lingegebied & Diefdijk-Zuid: ZGH6510A	X:135378 Y:433270	-
607	70) Lingegebied & Diefdijk-Zuid: ZGH6510A	X:135564 Y:433163	-
610	70) Lingegebied & Diefdijk-Zuid: ZGH6510A	X:134447 Y:432733	-
612	70) Lingegebied & Diefdijk-Zuid: ZGH6510A	X:134447 Y:433163	-
613	70) Lingegebied & Diefdijk-Zuid: ZGH6510A	X:137053 Y:435420	-
616	70) Lingegebied & Diefdijk-Zuid: ZGH6510A	X:136587 Y:432894	-
624	70) Lingegebied & Diefdijk-Zuid: ZGH6510A	X:138076 Y:437300	-
632	70) Lingegebied & Diefdijk-Zuid: ZGH6510A	X:136960 Y:435366	-
644	70) Lingegebied & Diefdijk-Zuid: ZGH6510A	X:137797 Y:436924	-
645	70) Lingegebied & Diefdijk-Zuid: ZGH6510A	X:138076 Y:437407	-
650	70) Lingegebied & Diefdijk-Zuid: ZGH6510A	X:136308 Y:433163	-
652	70) Lingegebied & Diefdijk-Zuid: ZGH6510A	X:132679 Y:432035	-
654	70) Lingegebied & Diefdijk-Zuid: ZGH6510A	X:135378 Y:433378	-
655	70) Lingegebied & Diefdijk-Zuid: ZGH6510A	X:137053 Y:435527	-
657	70) Lingegebied & Diefdijk-Zuid: ZGH6510A	X:136401 Y:433969	-
658	70) Lingegebied & Diefdijk-Zuid: ZGH6510A	X:134540 Y:433217	-
659	70) Lingegebied & Diefdijk-Zuid: ZGH6510A	X:135192 Y:433270	-
660	70) Lingegebied & Diefdijk-Zuid: ZGH6510A	X:132958 Y:432088	-
662	70) Lingegebied & Diefdijk-Zuid: ZGH6510A	X:134447 Y:432518	-
675	70) Lingegebied & Diefdijk-Zuid: ZGH6510A	X:135192 Y:433163	-
680	70) Lingegebied & Diefdijk-Zuid: ZGH6510A	X:133051 Y:432035	-
683	70) Lingegebied & Diefdijk-Zuid: ZGH6510A	X:135564 Y:433378	-
689	70) Lingegebied & Diefdijk-Zuid: ZGH6510B	X:133703 Y:432088	-

Per eigen rekenpunt	Naam	Coördinaat	Projectbijdrage (mol N/ha/jr)
693	70) Lingegebied & Diefdijk-Zuid: ZGH6510B	X:133609 Y:432035	-
759	105) Zouweboezem: H91E0C	X:128398 Y:441813	-
760	105) Zouweboezem: H91E0C,ZGH91E0C	X:128305 Y:441759	-
761	105) Zouweboezem: H91E0C,ZGH91E0C	X:128398 Y:441706	-
762	105) Zouweboezem: ZGH91E0C	X:128584 Y:441598	-
763	105) Zouweboezem: ZGH91E0C	X:128584 Y:441491	-
764	105) Zouweboezem: ZGH91E0C	X:128491 Y:441545	-
765	105) Zouweboezem: ZGH91E0C	X:128677 Y:441437	-
766	105) Zouweboezem: ZGH91E0C	X:128398 Y:441598	-
767	105) Zouweboezem: ZGH91E0C	X:128491 Y:441437	-
768	105) Zouweboezem: ZGH91E0C	X:128491 Y:441652	-
769	105) Zouweboezem: ZGH91E0C	X:128584 Y:441383	-
770	105) Zouweboezem: ZGH91E0C	X:128305 Y:441652	-
376	54) Witte Veen: H91E0C	X:256356 Y:461746	-
377	54) Witte Veen: H91E0C	X:256449 Y:461478	-
378	54) Witte Veen: H7120	X:256822 Y:463842	-
379	54) Witte Veen: H7120	X:256915 Y:463466	-
380	54) Witte Veen: H7120	X:257008 Y:463734	-
381	54) Witte Veen: H7120	X:257008 Y:463305	-
382	54) Witte Veen: H7120	X:256635 Y:463197	-
383	54) Witte Veen: H7120	X:257101 Y:463896	-
384	54) Witte Veen: H7120	X:257008 Y:463520	-
385	54) Witte Veen: H7120	X:257194 Y:463627	-
386	54) Witte Veen: H7120	X:257101 Y:463143	-
387	54) Witte Veen: H7120	X:257101 Y:463466	-
388	54) Witte Veen: H7120	X:257101 Y:463358	-

Per eigen rekenpunt	Naam	Coördinaat	Projectbijdrage (mol N/ha/jr)
389	54) Witte Veen: H7120	X:257008 Y:463949	-
390	54) Witte Veen: H7120	X:257101 Y:463681	-
391	54) Witte Veen: H7120	X:257101 Y:463251	-
392	54) Witte Veen: H7120	X:257008 Y:463627	-
393	54) Witte Veen: H7120	X:256822 Y:463197	-
394	54) Witte Veen: H7120	X:257008 Y:463197	-
395	54) Witte Veen: H7120	X:257008 Y:463412	-
396	54) Witte Veen: H7120	X:256915 Y:463896	-
397	54) Witte Veen: H7120	X:257194 Y:463842	-
398	54) Witte Veen: H7120	X:257101 Y:463036	-
399	54) Witte Veen: H7120	X:256822 Y:463412	-
400	54) Witte Veen: H7120	X:257008 Y:463090	-
401	54) Witte Veen: H7120	X:256635 Y:463305	-
402	54) Witte Veen: H7120	X:256915 Y:463251	-
403	54) Witte Veen: H7120	X:256915 Y:463143	-
404	54) Witte Veen: H7120	X:257194 Y:463520	-
405	54) Witte Veen: H7120	X:257101 Y:463788	-
406	54) Witte Veen: H7120	X:256915 Y:463681	-
407	54) Witte Veen: H7120	X:256915 Y:463573	-
408	54) Witte Veen: H7120	X:256915 Y:463358	-
409	54) Witte Veen: H7120	X:256915 Y:463036	-
410	54) Witte Veen: H7120	X:256915 Y:463788	-
411	54) Witte Veen: H7120	X:257008 Y:462982	-
412	54) Witte Veen: H7120	X:256729 Y:463358	-
413	54) Witte Veen: H7120	X:257101 Y:463573	-
414	54) Witte Veen: H7120	X:257194 Y:463734	-

Per eigen rekenpunt	Naam	Coördinaat	Projectbijdrage (mol N/ha/jr)
415	54) Witte Veen: H7120	X:257008 Y:463842	-
416	54) Witte Veen: H7120,ZGH7120	X:256729 Y:463466	-
417	54) Witte Veen: H7120,ZGH7120	X:256822 Y:463520	-
418	54) Witte Veen: H7120,ZGH7120	X:256822 Y:463305	-
419	54) Witte Veen: H7120,ZGH7120	X:256729 Y:463251	-
420	54) Witte Veen: H7150	X:256822 Y:461693	-
283	49) Dinkelland: H91E0B	X:265942 Y:474265	-
291	49) Dinkelland: H9120	X:265848 Y:473029	-
293	49) Dinkelland: H9120	X:265662 Y:473029	-
294	49) Dinkelland: H9120	X:265755 Y:472976	-
298	49) Dinkelland: H9120	X:265755 Y:472761	-
301	49) Dinkelland: H9120	X:265662 Y:472922	-
303	49) Dinkelland: H9120	X:265755 Y:473083	-
314	49) Dinkelland: H9120	X:265848 Y:473137	-
315	49) Dinkelland: H9120	X:265848 Y:472815	-
321	49) Dinkelland: H9120	X:265755 Y:472868	-
323	49) Dinkelland: H9160A	X:265104 Y:473674	-
324	49) Dinkelland: H9160A	X:265197 Y:473943	-
325	49) Dinkelland: H9160A	X:265197 Y:473835	-
326	49) Dinkelland: H9160A	X:265290 Y:473889	-
327	49) Dinkelland: H9160A	X:265290 Y:473997	-
328	49) Dinkelland: H9160A	X:265383 Y:473943	-
329	49) Dinkelland: H9160A	X:265104 Y:473782	-
330	49) Dinkelland: H9160A	X:265011 Y:473620	-
336	49) Dinkelland: ZGH9120	X:266500 Y:478456	-
337	49) Dinkelland: ZGH9120	X:266407 Y:478402	-

Per eigen rekenpunt	Naam	Coördinaat	Projectbijdrage (mol N/ha/jr)
338	49) Dinkelland: ZGH9120	X:266500 Y:478564	-
339	49) Dinkelland: ZGH9120	X:266407 Y:478510	-
350	50) Landgoederen Oldenzaal: H4010A	X:263336 Y:479960	-
351	50) Landgoederen Oldenzaal: H4010A	X:263429 Y:479799	-
355	50) Landgoederen Oldenzaal: H4010A	X:263429 Y:479907	-
357	50) Landgoederen Oldenzaal: H4010A	X:263336 Y:479853	-
375	54) Witte Veen: H91E0C	X:256449 Y:464272	-
159	38) Rijntakken: H91E0C	X:202847 Y:447401	-
167	38) Rijntakken: H91E0C	X:202847 Y:447508	-
168	38) Rijntakken: H91E0C	X:202753 Y:447455	-
170	38) Rijntakken: H91E0C	X:202847 Y:447079	-
171	38) Rijntakken: H91E0C	X:202753 Y:447132	-
172	38) Rijntakken: H91E0C	X:202753 Y:447562	-
173	38) Rijntakken: H91E0C	X:203219 Y:447508	-
174	38) Rijntakken: H91E0C	X:202567 Y:446917	-
175	38) Rijntakken: H91E0C	X:202847 Y:447186	-
176	38) Rijntakken: H91E0C	X:203312 Y:447562	-
177	38) Rijntakken: H91E0C	X:202660 Y:447079	-
178	38) Rijntakken: H91E0C	X:202847 Y:447294	-
180	38) Rijntakken: H91E0C	X:202660 Y:446971	-
183	38) Rijntakken: H91E0C	X:202567 Y:447025	-
184	38) Rijntakken: H91E0C	X:202940 Y:447455	-
185	38) Rijntakken: H91E0C	X:203219 Y:447401	-
186	38) Rijntakken: H91E0C	X:202753 Y:447025	-
244	45) Springendal & Dal van de Mosbeek: H9160A	X:256729 Y:494843	-
245	45) Springendal & Dal van de Mosbeek: H9190	X:258031 Y:495381	-

Per eigen rekenpunt	Naam	Coördinaat	Projectbijdrage (mol N/ha/jr)
246	45) Springendal & Dal van de Mosbeek: H9190	X:258311 Y:494360	-
251	45) Springendal & Dal van de Mosbeek: H9190	X:258217 Y:494521	-
253	45) Springendal & Dal van de Mosbeek: H9190	X:257845 Y:495488	-
258	45) Springendal & Dal van de Mosbeek: H9190	X:257659 Y:495488	-
259	45) Springendal & Dal van de Mosbeek: H9190	X:257938 Y:495434	-
260	45) Springendal & Dal van de Mosbeek: H9190	X:258217 Y:494413	-
261	45) Springendal & Dal van de Mosbeek: H9190	X:258217 Y:494306	-
262	45) Springendal & Dal van de Mosbeek: H9190	X:257938 Y:495327	-
263	45) Springendal & Dal van de Mosbeek: H9190	X:257938 Y:494360	-
264	45) Springendal & Dal van de Mosbeek: H9190	X:258124 Y:494252	-
268	45) Springendal & Dal van de Mosbeek: H9190	X:257845 Y:495381	-
270	45) Springendal & Dal van de Mosbeek: H9190	X:257752 Y:495327	-
271	45) Springendal & Dal van de Mosbeek: H9190	X:257659 Y:495381	-
272	45) Springendal & Dal van de Mosbeek: H9190	X:258217 Y:494628	-
273	45) Springendal & Dal van de Mosbeek: H9190	X:257752 Y:495434	-
274	45) Springendal & Dal van de Mosbeek: H9190	X:257752 Y:495542	-
275	47) Achter de Voort, Agelerbroek & Voltherbroek: H4030	X:259520 Y:488396	-
276	47) Achter de Voort, Agelerbroek & Voltherbroek: H4030	X:260358 Y:489094	-
277	47) Achter de Voort, Agelerbroek & Voltherbroek: H4030	X:260265 Y:489041	-
278	47) Achter de Voort, Agelerbroek & Voltherbroek: H4030	X:260265 Y:489148	-
279	47) Achter de Voort, Agelerbroek & Voltherbroek: H4030	X:260265 Y:488933	-
280	47) Achter de Voort, Agelerbroek & Voltherbroek: H9120	X:260730 Y:489417	-
281	47) Achter de Voort, Agelerbroek & Voltherbroek: H9120	X:260823 Y:489363	-
282	47) Achter de Voort, Agelerbroek & Voltherbroek: H9120	X:260637 Y:489363	-
284	49) Dinkelland: H2310	X:267430 Y:483399	-
285	49) Dinkelland: H2310	X:267337 Y:483453	-

Per eigen rekenpunt	Naam	Coördinaat	Projectbijdrage (mol N/ha/jr)
286	49) Dinkelland: H2310	X:267337 Y:483345	-
287	49) Dinkelland: H2330	X:266965 Y:483453	-
289	49) Dinkelland: H9120	X:266221 Y:485602	-
295	49) Dinkelland: H9120	X:266221 Y:485494	-
309	49) Dinkelland: H9120	X:266407 Y:485924	-
331	49) Dinkelland: H9190	X:268733 Y:485548	-
332	49) Dinkelland: H9190	X:266872 Y:483507	-
333	49) Dinkelland: H9190	X:266965 Y:483560	-
334	49) Dinkelland: H9190	X:266872 Y:483614	-
335	49) Dinkelland: H9190	X:266779 Y:483560	-
340	50) Landgoederen Oldenzaal: H4010A	X:262498 Y:480122	-
341	50) Landgoederen Oldenzaal: H4010A	X:262219 Y:480605	-
342	50) Landgoederen Oldenzaal: H4010A	X:262312 Y:480659	-
343	50) Landgoederen Oldenzaal: H4010A	X:263243 Y:480122	-
344	50) Landgoederen Oldenzaal: H4010A	X:263336 Y:480068	-
345	50) Landgoederen Oldenzaal: H4010A	X:262405 Y:480390	-
346	50) Landgoederen Oldenzaal: H4010A	X:262312 Y:480444	-
347	50) Landgoederen Oldenzaal: H4010A	X:262219 Y:480713	-
348	50) Landgoederen Oldenzaal: H4010A	X:262591 Y:480175	-
349	50) Landgoederen Oldenzaal: H4010A	X:262405 Y:480283	-
352	50) Landgoederen Oldenzaal: H4010A	X:263150 Y:480175	-
353	50) Landgoederen Oldenzaal: H4010A	X:262498 Y:480229	-
354	50) Landgoederen Oldenzaal: H4010A	X:263429 Y:480014	-
356	50) Landgoederen Oldenzaal: H4010A	X:262405 Y:480498	-
358	50) Landgoederen Oldenzaal: H4010A	X:263150 Y:480068	-
359	50) Landgoederen Oldenzaal: H4010A	X:262312 Y:480551	-

Per eigen rekenpunt	Naam	Coördinaat	Projectbijdrage (mol N/ha/jr)
360	50) Landgoederen Oldenzaal: H4010A	X:262498 Y:480337	-
361	50) Landgoederen Oldenzaal: H4030	X:261940 Y:483023	-
362	50) Landgoederen Oldenzaal: H4030	X:261847 Y:482969	-
160	38) Rijntakken: H91E0C	X:202288 Y:486730	-
161	38) Rijntakken: H91E0C	X:202381 Y:486784	-
162	38) Rijntakken: H91E0C	X:202567 Y:486677	-
163	38) Rijntakken: H91E0C	X:202474 Y:486730	-
164	38) Rijntakken: H91E0C	X:202474 Y:486623	-
165	38) Rijntakken: H91E0C	X:202288 Y:487053	-
166	38) Rijntakken: H91E0C	X:202381 Y:486569	-
169	38) Rijntakken: H91E0C	X:202381 Y:486677	-
179	38) Rijntakken: H91E0C	X:202195 Y:487106	-
181	38) Rijntakken: H91E0C	X:202474 Y:486838	-
182	38) Rijntakken: H91E0C	X:202195 Y:486784	-
187	38) Rijntakken: H91E0C	X:202847 Y:481787	-
188	38) Rijntakken: H91E0C	X:202288 Y:486623	-
190	38) Rijntakken: H9120	X:201916 Y:495112	-
191	38) Rijntakken: H9120	X:201823 Y:494843	-
192	38) Rijntakken: H9120	X:202009 Y:495381	-
196	38) Rijntakken: H9120	X:202102 Y:495434	-
197	38) Rijntakken: H9120	X:202102 Y:495327	-
199	38) Rijntakken: H9120	X:201823 Y:495166	-
201	38) Rijntakken: H9120	X:201916 Y:495219	-
202	38) Rijntakken: H9120	X:202009 Y:494951	-
203	38) Rijntakken: H9120	X:202102 Y:495004	-
204	38) Rijntakken: H9120	X:201730 Y:494897	-

Per eigen rekenpunt	Naam	Coördinaat	Projectbijdrage (mol N/ha/jr)
205	38) Rijntakken: H9120	X:202195 Y:494951	-
207	38) Rijntakken: H9120	X:201916 Y:495004	-
208	38) Rijntakken: H9120	X:202009 Y:495166	-
210	38) Rijntakken: H9120	X:202195 Y:495058	-
212	38) Rijntakken: H9120	X:201823 Y:494951	-
213	38) Rijntakken: H9120	X:201823 Y:495273	-
218	38) Rijntakken: H9120	X:201916 Y:495327	-
219	38) Rijntakken: H9120	X:201730 Y:494790	-
220	38) Rijntakken: H9120	X:202102 Y:495219	-
221	38) Rijntakken: H9120	X:201823 Y:495058	-
222	38) Rijntakken: H9120	X:201916 Y:494897	-
224	38) Rijntakken: H9120	X:202009 Y:495273	-
227	38) Rijntakken: H9120,H91E0C	X:202288 Y:486838	-
228	38) Rijntakken: H9120,H91E0C	X:202381 Y:486891	-
229	38) Rijntakken: H9120,H91E0C	X:202288 Y:486945	-
231	38) Rijntakken: Lg11	X:203777 Y:483077	-
1204	155) Brunsummerheide: ZGH9120	X:198473 Y:324846	-
1205	155) Brunsummerheide: ZGH9120	X:198566 Y:324900	-
1206	155) Brunsummerheide: ZGH9120	X:198659 Y:324631	-
1207	155) Brunsummerheide: ZGH9120	X:198845 Y:324631	-
1208	155) Brunsummerheide: ZGH9120	X:197914 Y:325384	-
1209	155) Brunsummerheide: ZGH9120	X:198566 Y:325007	-
1210	155) Brunsummerheide: ZGH9120	X:198473 Y:324739	-
1211	155) Brunsummerheide: ZGH9120	X:198752 Y:324685	-
1212	155) Brunsummerheide: ZGH9120	X:198659 Y:324954	-
1213	155) Brunsummerheide: ZGH9120	X:198938 Y:324900	-

Per eigen rekenpunt	Naam	Coördinaat	Projectbijdrage (mol N/ha/jr)
1214	155) Brunsummerheide: ZGH9120	X:198193 Y:324793	-
1215	155) Brunsummerheide: ZGH9120	X:198287 Y:324846	-
1216	155) Brunsummerheide: ZGH9120	X:198659 Y:324846	-
1217	155) Brunsummerheide: ZGH9120	X:198287 Y:325384	-
1218	155) Brunsummerheide: ZGH9120	X:198380 Y:325545	-
1219	155) Brunsummerheide: ZGH9120	X:198380 Y:324793	-
1220	155) Brunsummerheide: ZGH9120	X:198380 Y:325437	-
1221	155) Brunsummerheide: ZGH9120	X:198287 Y:324739	-
1222	155) Brunsummerheide: ZGH9120	X:198659 Y:324739	-
1223	155) Brunsummerheide: ZGH9120	X:198938 Y:324793	-
1224	155) Brunsummerheide: ZGH9120	X:198845 Y:324846	-
1225	155) Brunsummerheide: ZGH9120	X:198100 Y:325384	-
1226	155) Brunsummerheide: ZGH9120	X:198473 Y:324954	-
1227	155) Brunsummerheide: ZGH9120	X:198938 Y:325007	-
1228	155) Brunsummerheide: ZGH9120	X:198566 Y:324793	-
1229	155) Brunsummerheide: ZGH9120	X:198193 Y:325437	-
1230	155) Brunsummerheide: ZGH9120	X:198845 Y:324739	-
1231	155) Brunsummerheide: ZGH9120	X:198752 Y:324578	-
1232	155) Brunsummerheide: ZGH9120	X:198473 Y:325384	-
1233	155) Brunsummerheide: ZGH9120	X:198752 Y:324793	-
1234	155) Brunsummerheide: ZGH9120	X:198100 Y:325276	-
1235	155) Brunsummerheide: ZGH9120	X:198287 Y:325491	-
1236	155) Brunsummerheide: ZGH9120	X:198473 Y:325061	-
1237	155) Brunsummerheide: ZGH9120	X:198473 Y:325491	-
1238	155) Brunsummerheide: ZGH9120	X:198193 Y:325330	-
1239	155) Brunsummerheide: ZGH9120	X:198007 Y:325437	-

Per eigen rekenpunt	Naam	Coördinaat	Projectbijdrage (mol N/ha/jr)
1240	155) Brunsummerheide: ZGH9120	X:198193 Y:325222	-
1241	155) Brunsummerheide: ZGH9120	X:198193 Y:324685	-
1242	155) Brunsummerheide: ZGH9120	X:198380 Y:325007	-
1243	155) Brunsummerheide: ZGH9120	X:198566 Y:324685	-
1244	155) Brunsummerheide: ZGH9120	X:198380 Y:324900	-
1245	155) Brunsummerheide: ZGH9120	X:198007 Y:325330	-
1182	150) Roerdal: H9120	X:196984 Y:351388	-
1183	150) Roerdal: H9120	X:196798 Y:351603	-
1184	150) Roerdal: H9120	X:196891 Y:351872	-
1185	150) Roerdal: H9120	X:197170 Y:350636	-
1186	150) Roerdal: H9120	X:196891 Y:351334	-
1187	150) Roerdal: H9120	X:196891 Y:351764	-
1188	150) Roerdal: H9120	X:196891 Y:351442	-
1189	150) Roerdal: H9120	X:196984 Y:351925	-
1190	150) Roerdal: H9120	X:196798 Y:351388	-
1191	150) Roerdal: H9120	X:196798 Y:351711	-
1192	150) Roerdal: H9120	X:197077 Y:351012	-
1193	150) Roerdal: H9120	X:196798 Y:351496	-
1194	150) Roerdal: H9120	X:197077 Y:350690	-
1195	150) Roerdal: H9120	X:197077 Y:350797	-
1196	150) Roerdal: H9120	X:197077 Y:350905	-
1197	150) Roerdal: ZGH9120	X:197449 Y:350690	-
1198	150) Roerdal: ZGH9120	X:197542 Y:350743	-
1199	150) Roerdal: ZGH9120	X:197356 Y:350636	-
1200	150) Roerdal: ZGH9120	X:197542 Y:350851	-
1201	150) Roerdal: ZGH9120	X:197263 Y:350582	-

Per eigen rekenpunt	Naam	Coördinaat	Projectbijdrage (mol N/ha/jr)
1110	147) Leudal: H6410	X:193540 Y:362402	-
1111	147) Leudal: H9120	X:192703 Y:361704	-
1112	147) Leudal: H9120	X:193075 Y:361811	-
1113	147) Leudal: H9120	X:194936 Y:362671	-
1114	147) Leudal: H9120	X:195029 Y:362940	-
1115	147) Leudal: H9120	X:193261 Y:362241	-
1116	147) Leudal: H9120	X:194192 Y:362564	-
1117	147) Leudal: H9120	X:192517 Y:361382	-
1118	147) Leudal: H9120	X:195681 Y:362779	-
1119	147) Leudal: H9120	X:195495 Y:362779	-
1120	147) Leudal: H9120	X:195588 Y:363047	-
1121	147) Leudal: H9120	X:194936 Y:362564	-
1122	147) Leudal: H9120	X:193168 Y:362188	-
1123	147) Leudal: H9120	X:192889 Y:361811	-
1124	147) Leudal: H9120	X:193261 Y:362134	-
1125	147) Leudal: H9120	X:195681 Y:363101	-
1126	147) Leudal: H9120	X:194192 Y:362671	-
1127	147) Leudal: H9120	X:195588 Y:362725	-
1128	147) Leudal: H9120	X:192982 Y:361865	-
1129	147) Leudal: H9120	X:195309 Y:362994	-
1130	147) Leudal: H9120	X:192517 Y:361489	-
1131	147) Leudal: H9120	X:195216 Y:362832	-
1132	147) Leudal: H9120	X:194285 Y:363047	-
1133	147) Leudal: H9120	X:193354 Y:363047	-
1134	147) Leudal: H9120	X:195774 Y:363047	-
1135	147) Leudal: H9120	X:192610 Y:361650	-

Per eigen rekenpunt	Naam	Coördinaat	Projectbijdrage (mol N/ha/jr)
1136	147) Leudal: H9120	X:193447 Y:362994	-
1137	147) Leudal: H9120	X:195122 Y:362886	-
1138	147) Leudal: H9120	X:193447 Y:363101	-
1139	147) Leudal: H9120,ZGH9120	X:195588 Y:362832	-
1140	147) Leudal: H9120,ZGH9120	X:194843 Y:362725	-
1141	147) Leudal: H9120,ZGH9120	X:192424 Y:361435	-
1142	147) Leudal: H9120,ZGH9120	X:195029 Y:362617	-
1143	147) Leudal: H9190	X:193447 Y:362886	-
1144	147) Leudal: ZGH9120	X:194564 Y:362671	-
1145	147) Leudal: ZGH9120	X:192331 Y:361382	-
1147	147) Leudal: ZGH9120	X:192051 Y:361543	-
1148	147) Leudal: ZGH9120	X:192145 Y:361489	-
1149	147) Leudal: ZGH9120	X:194750 Y:362671	-
1150	147) Leudal: ZGH9120	X:193075 Y:361919	-
1151	147) Leudal: ZGH9190	X:194843 Y:362295	-
1152	147) Leudal: ZGH9190	X:195495 Y:362349	-
1153	147) Leudal: ZGH9190	X:193634 Y:362564	-
1154	147) Leudal: ZGH9190	X:195495 Y:362456	-
1155	147) Leudal: ZGH9190	X:194564 Y:362349	-
1156	147) Leudal: ZGH9190	X:194750 Y:362456	-
1157	147) Leudal: ZGH9190	X:195402 Y:362402	-
1158	147) Leudal: ZGH9190	X:194750 Y:362349	-
1159	147) Leudal: ZGH9190	X:194843 Y:362402	-
1160	147) Leudal: ZGH9190	X:193820 Y:362671	-
1161	147) Leudal: ZGH9190	X:195216 Y:362402	-
1162	147) Leudal: ZGH9190	X:194657 Y:362295	-

Per eigen rekenpunt	Naam	Coördinaat	Projectbijdrage (mol N/ha/jr)
1163	147) Leudal: ZGH9190	X:195309 Y:362456	-
1164	147) Leudal: ZGH9190	X:193727 Y:362617	-
1165	147) Leudal: ZGH9190	X:193354 Y:362510	-
1166	147) Leudal: ZGH9190	X:193354 Y:362617	-
1167	147) Leudal: ZGH9190	X:194657 Y:362402	-
1168	147) Leudal: ZGH9190	X:193261 Y:362671	-
1169	147) Leudal: ZGH9190	X:193261 Y:362564	-
1170	147) Leudal: ZGH9190	X:195402 Y:362295	-
1171	147) Leudal: ZGH9190	X:193261 Y:362456	-
1172	147) Leudal: ZGH9190	X:195402 Y:362510	-
1173	147) Leudal: ZGH9190	X:193447 Y:362564	-
1174	147) Leudal: ZGH9190	X:193354 Y:362402	-
1175	147) Leudal: ZGH9190	X:195309 Y:362349	-
1176	148) Swalmdal: H9120	X:202195 Y:360522	-
1177	148) Swalmdal: H9120	X:202102 Y:360576	-
1178	148) Swalmdal: H9120	X:202381 Y:360415	-
1179	148) Swalmdal: H9120	X:202288 Y:360468	-
1180	148) Swalmdal: H9120	X:202567 Y:360522	-
1181	148) Swalmdal: H9120	X:202567 Y:360415	-
988	135) Kempenland-West: H91D0	X:140217 Y:381476	-
989	135) Kempenland-West: H91D0	X:142822 Y:382228	-
990	135) Kempenland-West: H91D0	X:142729 Y:382175	-
991	135) Kempenland-West: H91D0	X:142822 Y:382121	-
992	135) Kempenland-West: H91D0	X:140217 Y:381584	-
993	135) Kempenland-West: H9120	X:139379 Y:382819	-
994	135) Kempenland-West: H9120	X:139379 Y:382712	-

Per eigen rekenpunt	Naam	Coördinaat	Projectbijdrage (mol N/ha/jr)
995	135) Kempenland-West: H9120	X:139286 Y:382873	-
996	135) Kempenland-West: H9120	X:139472 Y:382981	-
997	135) Kempenland-West: H9120	X:139658 Y:383733	-
998	135) Kempenland-West: H9120	X:142916 Y:382497	-
999	135) Kempenland-West: H9120	X:143009 Y:382658	-
1000	135) Kempenland-West: H9120	X:139379 Y:382927	-
1001	135) Kempenland-West: H9120	X:142916 Y:382604	-
1002	135) Kempenland-West: H9120	X:139938 Y:383894	-
1003	135) Kempenland-West: H9120	X:143939 Y:381261	-
1004	135) Kempenland-West: H9120	X:143195 Y:381261	-
1005	135) Kempenland-West: H9120	X:139845 Y:383733	-
1006	135) Kempenland-West: H9120	X:142916 Y:382712	-
1007	135) Kempenland-West: H9120	X:139658 Y:383625	-
1008	135) Kempenland-West: H9120	X:142822 Y:382551	-
1009	135) Kempenland-West: H9120	X:139751 Y:383679	-
1010	135) Kempenland-West: H9120	X:143009 Y:382551	-
1011	135) Kempenland-West: H9120	X:139751 Y:383572	-
1012	135) Kempenland-West: H9120	X:139286 Y:382766	-
1013	135) Kempenland-West: H9120	X:142822 Y:382658	-
1014	135) Kempenland-West: H9120	X:139658 Y:383518	-
1015	135) Kempenland-West: H9120,H91D0	X:143939 Y:381154	-
1016	135) Kempenland-West: H9120,H9190	X:143288 Y:381315	-
1017	135) Kempenland-West: H9190	X:143381 Y:381369	-
1020	135) Kempenland-West: H9190	X:143381 Y:381261	-
777	123) Zwin & Kievittepolder: H2180C	X:15237 Y:377984	-
778	123) Zwin & Kievittepolder: H2180C	X:15237 Y:378091	-
779	123) Zwin & Kievittepolder: H2190A	X:14864 Y:377554	-
780	123) Zwin & Kievittepolder: H2190A	X:15144 Y:378037	-
781	123) Zwin & Kievittepolder: H2190A	X:15050 Y:377984	-

Per eigen rekenpunt	Naam	Coördinaat	Projectbijdrage (mol N/ha/jr)
782	123) Zwin & Kievittepolder: H2190A	X:14771 Y:377500	-
783	123) Zwin & Kievittepolder: H2190A	X:14957 Y:377930	-
784	123) Zwin & Kievittepolder: H2190A	X:14957 Y:378037	-
785	123) Zwin & Kievittepolder: H2190A	X:15050 Y:378091	-
786	123) Zwin & Kievittepolder: H2190A	X:14864 Y:377446	-
787	123) Zwin & Kievittepolder: H2190A	X:14771 Y:377715	-
788	123) Zwin & Kievittepolder: H2190A	X:14957 Y:377500	-
789	123) Zwin & Kievittepolder: H2190A	X:14864 Y:377661	-
1072	144) Boschhuizerbergen: H91D0	X:199217 Y:396628	-
1073	144) Boschhuizerbergen: H91D0	X:198938 Y:396466	-
1074	144) Boschhuizerbergen: H91D0	X:199031 Y:396413	-
1075	144) Boschhuizerbergen: H91D0	X:199496 Y:396359	-
1076	144) Boschhuizerbergen: H91D0	X:199031 Y:396950	-
1077	144) Boschhuizerbergen: H91D0	X:199031 Y:396842	-
1078	144) Boschhuizerbergen: H91D0	X:199310 Y:396681	-
1079	144) Boschhuizerbergen: H91D0	X:198938 Y:396681	-
1080	144) Boschhuizerbergen: H91D0	X:199124 Y:396466	-
1081	144) Boschhuizerbergen: H91D0	X:198938 Y:396574	-
1082	144) Boschhuizerbergen: H91D0	X:199403 Y:396520	-
1083	144) Boschhuizerbergen: H91D0	X:199310 Y:396574	-
1084	144) Boschhuizerbergen: H91D0	X:199031 Y:396628	-
1085	144) Boschhuizerbergen: H91D0	X:199124 Y:396896	-
1086	144) Boschhuizerbergen: H91D0	X:199217 Y:396735	-
1087	144) Boschhuizerbergen: H91D0	X:199124 Y:396681	-
1088	144) Boschhuizerbergen: H91D0	X:199031 Y:396735	-
1089	144) Boschhuizerbergen: H91D0	X:199217 Y:396305	-
1090	144) Boschhuizerbergen: H91D0	X:199124 Y:396789	-
1091	144) Boschhuizerbergen: H91D0	X:198845 Y:396628	-
1092	144) Boschhuizerbergen: H91D0	X:199031 Y:396520	-
1093	144) Boschhuizerbergen: H91D0	X:199217 Y:396413	-

Per eigen rekenpunt	Naam	Coördinaat	Projectbijdrage (mol N/ha/jr)
1094	144) Boschhuizerbergen: H91D0	X:199403 Y:396413	-
1095	144) Boschhuizerbergen: H91D0	X:199403 Y:396628	-
1096	144) Boschhuizerbergen: H91D0	X:199496 Y:396466	-
1097	144) Boschhuizerbergen: H91D0	X:199124 Y:396359	-
1098	144) Boschhuizerbergen: H91D0	X:199310 Y:396466	-
1099	144) Boschhuizerbergen: H91D0	X:199217 Y:396520	-
969	133) Kampina & Oisterwijkse Vennen: H9120	X:142543 Y:396037	-
971	133) Kampina & Oisterwijkse Vennen: H9120	X:141054 Y:397004	-
974	133) Kampina & Oisterwijkse Vennen: H9120	X:141054 Y:397111	-
975	133) Kampina & Oisterwijkse Vennen: H9120	X:141240 Y:397219	-
976	133) Kampina & Oisterwijkse Vennen: H9120	X:141147 Y:397165	-
978	133) Kampina & Oisterwijkse Vennen: H9120	X:141147 Y:397057	-
982	133) Kampina & Oisterwijkse Vennen: H9120	X:141240 Y:397111	-
983	134) Regte Heide & Riels Laag: H6410	X:128398 Y:389159	-
984	134) Regte Heide & Riels Laag: H6410	X:129422 Y:390825	-
985	134) Regte Heide & Riels Laag: H7140A	X:129701 Y:391523	-
986	134) Regte Heide & Riels Laag: H7140A	X:129887 Y:392061	-
987	134) Regte Heide & Riels Laag: H7140A	X:129887 Y:391953	-
790	130) Langstraat: H3130	X:129887 Y:410973	-
791	130) Langstraat: H3130,H4010A	X:129701 Y:410758	-
792	130) Langstraat: H3130,H4010A	X:129794 Y:410704	-
793	130) Langstraat: H4010A	X:129701 Y:410651	-
794	131) Loonse en Drunense Duinen & Leemkuilen: H4030	X:137239 Y:408018	-
795	131) Loonse en Drunense Duinen & Leemkuilen: H4030	X:137332 Y:408502	-
796	131) Loonse en Drunense Duinen & Leemkuilen: H4030	X:140961 Y:407158	-
797	131) Loonse en Drunense Duinen & Leemkuilen: H4030	X:140403 Y:408878	-

Per eigen rekenpunt	Naam	Coördinaat	Projectbijdrage (mol N/ha/jr)
798	131) Loonse en Drunense Duinen & Leemkuilen: H4030	X:140403 Y:408448	-
799	131) Loonse en Drunense Duinen & Leemkuilen: H4030	X:137053 Y:408233	-
800	131) Loonse en Drunense Duinen & Leemkuilen: H4030	X:135564 Y:408233	-
801	131) Loonse en Drunense Duinen & Leemkuilen: H4030	X:140961 Y:407266	-
802	131) Loonse en Drunense Duinen & Leemkuilen: H4030	X:137332 Y:408609	-
803	131) Loonse en Drunense Duinen & Leemkuilen: H4030	X:137239 Y:408125	-
804	131) Loonse en Drunense Duinen & Leemkuilen: H4030	X:137239 Y:408448	-
805	131) Loonse en Drunense Duinen & Leemkuilen: H4030	X:140403 Y:408555	-
806	131) Loonse en Drunense Duinen & Leemkuilen: H4030	X:140403 Y:408770	-
807	131) Loonse en Drunense Duinen & Leemkuilen: H4030	X:136960 Y:408287	-
808	131) Loonse en Drunense Duinen & Leemkuilen: H4030	X:140310 Y:408502	-
809	131) Loonse en Drunense Duinen & Leemkuilen: H4030	X:140589 Y:408770	-
810	131) Loonse en Drunense Duinen & Leemkuilen: H4030	X:135657 Y:408287	-
811	131) Loonse en Drunense Duinen & Leemkuilen: H4030	X:140868 Y:407212	-
812	131) Loonse en Drunense Duinen & Leemkuilen: H4030	X:137239 Y:408555	-
813	131) Loonse en Drunense Duinen & Leemkuilen: H4030	X:140403 Y:408663	-
814	131) Loonse en Drunense Duinen & Leemkuilen: H4030	X:140310 Y:408609	-
815	131) Loonse en Drunense Duinen & Leemkuilen: H4030	X:136960 Y:408179	-
816	131) Loonse en Drunense Duinen & Leemkuilen: H4030	X:140496 Y:408824	-
817	131) Loonse en Drunense Duinen & Leemkuilen: H4030	X:140496 Y:408716	-
818	131) Loonse en Drunense Duinen & Leemkuilen: H4030	X:142078 Y:408125	-
819	131) Loonse en Drunense Duinen & Leemkuilen: H4030	X:142078 Y:408018	-
820	131) Loonse en Drunense Duinen & Leemkuilen: H4030	X:142171 Y:408072	-
821	131) Loonse en Drunense Duinen & Leemkuilen: H9120	X:139007 Y:404096	-
822	131) Loonse en Drunense Duinen & Leemkuilen: H9120	X:140310 Y:404741	-
823	131) Loonse en Drunense Duinen & Leemkuilen: H9120	X:140031 Y:404687	-

Per eigen rekenpunt	Naam	Coördinaat	Projectbijdrage (mol N/ha/jr)
824	131) Loonse en Drunense Duinen & Leemkuilen: H9120	X:138263 Y:404526	-
825	131) Loonse en Drunense Duinen & Leemkuilen: H9120	X:139193 Y:404096	-
826	131) Loonse en Drunense Duinen & Leemkuilen: H9120	X:137053 Y:403935	-
827	131) Loonse en Drunense Duinen & Leemkuilen: H9120	X:140217 Y:404687	-
828	131) Loonse en Drunense Duinen & Leemkuilen: H9120	X:140124 Y:404633	-
829	131) Loonse en Drunense Duinen & Leemkuilen: H9120	X:140589 Y:405117	-
830	131) Loonse en Drunense Duinen & Leemkuilen: H9120	X:138356 Y:403827	-
831	131) Loonse en Drunense Duinen & Leemkuilen: H9120	X:138914 Y:404042	-
832	131) Loonse en Drunense Duinen & Leemkuilen: H9120	X:139100 Y:403935	-
833	131) Loonse en Drunense Duinen & Leemkuilen: H9120	X:138076 Y:404203	-
834	131) Loonse en Drunense Duinen & Leemkuilen: H9120	X:138076 Y:404526	-
835	131) Loonse en Drunense Duinen & Leemkuilen: H9120	X:138076 Y:403559	-
836	131) Loonse en Drunense Duinen & Leemkuilen: H9120	X:138728 Y:404042	-
837	131) Loonse en Drunense Duinen & Leemkuilen: H9120	X:138728 Y:404364	-
838	131) Loonse en Drunense Duinen & Leemkuilen: H9120	X:138914 Y:404364	-
839	131) Loonse en Drunense Duinen & Leemkuilen: H9120	X:138076 Y:404955	-
840	131) Loonse en Drunense Duinen & Leemkuilen: H9120	X:138076 Y:404741	-
841	131) Loonse en Drunense Duinen & Leemkuilen: H9120	X:139379 Y:404203	-
842	131) Loonse en Drunense Duinen & Leemkuilen: H9120	X:138914 Y:404902	-
843	131) Loonse en Drunense Duinen & Leemkuilen: H9120	X:136867 Y:404257	-
844	131) Loonse en Drunense Duinen & Leemkuilen: H9120	X:139100 Y:404257	-
845	131) Loonse en Drunense Duinen & Leemkuilen: H9120	X:139193 Y:404526	-
846	131) Loonse en Drunense Duinen & Leemkuilen: H9120	X:138728 Y:404579	-
847	131) Loonse en Drunense Duinen & Leemkuilen: H9120	X:136867 Y:404364	-
848	131) Loonse en Drunense Duinen & Leemkuilen: H9120	X:140310 Y:404633	-
849	131) Loonse en Drunense Duinen & Leemkuilen: H9120	X:139100 Y:405117	-

Per eigen rekenpunt	Naam	Coördinaat	Projectbijdrage (mol N/ha/jr)
850	131) Loonse en Drunense Duinen & Leemkuilen: H9120	X:136774 Y:404311	-
851	131) Loonse en Drunense Duinen & Leemkuilen: H9120	X:138356 Y:404579	-
852	131) Loonse en Drunense Duinen & Leemkuilen: H9120	X:138449 Y:404311	-
853	131) Loonse en Drunense Duinen & Leemkuilen: H9120	X:139565 Y:404633	-
854	131) Loonse en Drunense Duinen & Leemkuilen: H9120	X:139007 Y:404848	-
855	131) Loonse en Drunense Duinen & Leemkuilen: H9120	X:137983 Y:403612	-
856	131) Loonse en Drunense Duinen & Leemkuilen: H9120	X:138914 Y:404687	-
857	131) Loonse en Drunense Duinen & Leemkuilen: H9120	X:138356 Y:404472	-
858	131) Loonse en Drunense Duinen & Leemkuilen: H9120	X:137611 Y:403397	-
859	131) Loonse en Drunense Duinen & Leemkuilen: H9120	X:138821 Y:404955	-
860	131) Loonse en Drunense Duinen & Leemkuilen: H9120	X:136960 Y:404311	-
861	131) Loonse en Drunense Duinen & Leemkuilen: H9120	X:139193 Y:404203	-
862	131) Loonse en Drunense Duinen & Leemkuilen: H9120	X:138728 Y:403827	-
863	131) Loonse en Drunense Duinen & Leemkuilen: H9120	X:137704 Y:403344	-
864	131) Loonse en Drunense Duinen & Leemkuilen: H9120	X:138821 Y:404848	-
865	131) Loonse en Drunense Duinen & Leemkuilen: H9120	X:138821 Y:404203	-
866	131) Loonse en Drunense Duinen & Leemkuilen: H9120	X:139286 Y:404042	-
867	131) Loonse en Drunense Duinen & Leemkuilen: H9120	X:138635 Y:404311	-
868	131) Loonse en Drunense Duinen & Leemkuilen: H9120	X:139472 Y:404257	-
869	131) Loonse en Drunense Duinen & Leemkuilen: H9120	X:138542 Y:404257	-
870	131) Loonse en Drunense Duinen & Leemkuilen: H9120	X:139193 Y:404418	-
871	131) Loonse en Drunense Duinen & Leemkuilen: H9120	X:137239 Y:403397	-
872	131) Loonse en Drunense Duinen & Leemkuilen: H9120	X:137983 Y:404902	-
873	131) Loonse en Drunense Duinen & Leemkuilen: H9120	X:138914 Y:404794	-
874	131) Loonse en Drunense Duinen & Leemkuilen: H9120	X:138169 Y:405009	-
875	131) Loonse en Drunense Duinen & Leemkuilen: H9120	X:138728 Y:404687	-

Per eigen rekenpunt	Naam	Coördinaat	Projectbijdrage (mol N/ha/jr)
876	131) Loonse en Drunense Duinen & Leemkuilen: H9120	X:138635 Y:404418	-
877	131) Loonse en Drunense Duinen & Leemkuilen: H9120	X:138914 Y:404150	-
878	131) Loonse en Drunense Duinen & Leemkuilen: H9120	X:138728 Y:404150	-
879	131) Loonse en Drunense Duinen & Leemkuilen: H9120	X:139286 Y:404472	-
880	131) Loonse en Drunense Duinen & Leemkuilen: H9120	X:138263 Y:404418	-
881	131) Loonse en Drunense Duinen & Leemkuilen: H9120	X:138076 Y:404848	-
882	131) Loonse en Drunense Duinen & Leemkuilen: H9120	X:139193 Y:405063	-
883	131) Loonse en Drunense Duinen & Leemkuilen: H9120	X:138169 Y:404579	-
884	131) Loonse en Drunense Duinen & Leemkuilen: H9120	X:138263 Y:404955	-
885	131) Loonse en Drunense Duinen & Leemkuilen: H9120	X:139379 Y:404848	-
886	131) Loonse en Drunense Duinen & Leemkuilen: H9120	X:140031 Y:404579	-
887	131) Loonse en Drunense Duinen & Leemkuilen: H9120	X:138449 Y:404418	-
888	131) Loonse en Drunense Duinen & Leemkuilen: H9120	X:137053 Y:404150	-
889	131) Loonse en Drunense Duinen & Leemkuilen: H9120	X:139100 Y:404472	-
890	131) Loonse en Drunense Duinen & Leemkuilen: H9120	X:138169 Y:404257	-
891	131) Loonse en Drunense Duinen & Leemkuilen: H9120	X:138914 Y:404257	-
892	131) Loonse en Drunense Duinen & Leemkuilen: H9120	X:138263 Y:404633	-
893	131) Loonse en Drunense Duinen & Leemkuilen: H9120	X:138169 Y:404150	-
894	131) Loonse en Drunense Duinen & Leemkuilen: H9120	X:139100 Y:404150	-
895	131) Loonse en Drunense Duinen & Leemkuilen: H9120	X:136960 Y:403988	-
896	131) Loonse en Drunense Duinen & Leemkuilen: H9120	X:138449 Y:403881	-
897	131) Loonse en Drunense Duinen & Leemkuilen: H9120	X:139565 Y:404741	-
898	131) Loonse en Drunense Duinen & Leemkuilen: H9120	X:138169 Y:404042	-
899	131) Loonse en Drunense Duinen & Leemkuilen: H9120	X:139379 Y:404741	-
900	131) Loonse en Drunense Duinen & Leemkuilen: H9120	X:138914 Y:404579	-
901	131) Loonse en Drunense Duinen & Leemkuilen: H9120	X:139007 Y:404203	-

Per eigen rekenpunt	Naam	Coördinaat	Projectbijdrage (mol N/ha/jr)
902	131) Loonse en Drunense Duinen & Leemkuilen: H9120	X:137425 Y:404687	-
903	131) Loonse en Drunense Duinen & Leemkuilen: H9120	X:139007 Y:403988	-
904	131) Loonse en Drunense Duinen & Leemkuilen: H9120	X:139472 Y:404150	-
905	131) Loonse en Drunense Duinen & Leemkuilen: H9120	X:137053 Y:404042	-
906	131) Loonse en Drunense Duinen & Leemkuilen: H9120	X:138169 Y:404472	-
907	131) Loonse en Drunense Duinen & Leemkuilen: H9120	X:140682 Y:405063	-
908	131) Loonse en Drunense Duinen & Leemkuilen: H9120	X:136774 Y:404203	-
909	131) Loonse en Drunense Duinen & Leemkuilen: H9120	X:138821 Y:403881	-
910	131) Loonse en Drunense Duinen & Leemkuilen: H9120	X:138263 Y:404848	-
911	131) Loonse en Drunense Duinen & Leemkuilen: H9120	X:139100 Y:404042	-
912	131) Loonse en Drunense Duinen & Leemkuilen: H9120	X:139751 Y:403988	-
913	131) Loonse en Drunense Duinen & Leemkuilen: H9120	X:138635 Y:404203	-
914	131) Loonse en Drunense Duinen & Leemkuilen: H9120	X:138542 Y:404364	-
915	131) Loonse en Drunense Duinen & Leemkuilen: H9120	X:138263 Y:404741	-
916	131) Loonse en Drunense Duinen & Leemkuilen: H9120	X:138076 Y:404311	-
917	131) Loonse en Drunense Duinen & Leemkuilen: H9120	X:136960 Y:404203	-
918	131) Loonse en Drunense Duinen & Leemkuilen: H9120	X:139193 Y:404311	-
919	131) Loonse en Drunense Duinen & Leemkuilen: H9120	X:137332 Y:404741	-
920	131) Loonse en Drunense Duinen & Leemkuilen: H9120	X:138169 Y:404364	-
921	131) Loonse en Drunense Duinen & Leemkuilen: H9120	X:138356 Y:404364	-
922	131) Loonse en Drunense Duinen & Leemkuilen: H9120	X:136960 Y:404096	-
923	131) Loonse en Drunense Duinen & Leemkuilen: H9120	X:138169 Y:404902	-
924	131) Loonse en Drunense Duinen & Leemkuilen: H9120	X:139007 Y:404526	-
925	131) Loonse en Drunense Duinen & Leemkuilen: H9120	X:139100 Y:403827	-
926	131) Loonse en Drunense Duinen & Leemkuilen: H9120	X:139007 Y:403881	-
927	131) Loonse en Drunense Duinen & Leemkuilen: H9120	X:138635 Y:404096	-

Per eigen rekenpunt	Naam	Coördinaat	Projectbijdrage (mol N/ha/jr)
928	131) Loonse en Drunense Duinen & Leemkuilen: H9120	X:140124 Y:404741	-
929	131) Loonse en Drunense Duinen & Leemkuilen: H9120	X:138821 Y:403988	-
930	131) Loonse en Drunense Duinen & Leemkuilen: H9120	X:138076 Y:403451	-
931	131) Loonse en Drunense Duinen & Leemkuilen: H9120	X:138076 Y:404418	-
932	131) Loonse en Drunense Duinen & Leemkuilen: H9120	X:139286 Y:404364	-
933	131) Loonse en Drunense Duinen & Leemkuilen: H9120	X:138263 Y:403881	-
934	131) Loonse en Drunense Duinen & Leemkuilen: H9120	X:138728 Y:403935	-
935	131) Loonse en Drunense Duinen & Leemkuilen: H9120	X:138169 Y:403612	-
936	131) Loonse en Drunense Duinen & Leemkuilen: H9120	X:139193 Y:403988	-
937	131) Loonse en Drunense Duinen & Leemkuilen: H9120	X:138169 Y:403720	-
938	131) Loonse en Drunense Duinen & Leemkuilen: H9120	X:138821 Y:404311	-
939	131) Loonse en Drunense Duinen & Leemkuilen: H9120	X:137053 Y:404257	-
940	131) Loonse en Drunense Duinen & Leemkuilen: H9120	X:139007 Y:404418	-
941	131) Loonse en Drunense Duinen & Leemkuilen: H9120	X:138076 Y:404633	-
942	131) Loonse en Drunense Duinen & Leemkuilen: H9120	X:138076 Y:403666	-
943	131) Loonse en Drunense Duinen & Leemkuilen: H9120	X:139100 Y:404364	-
944	131) Loonse en Drunense Duinen & Leemkuilen: H9120	X:137983 Y:403505	-
945	131) Loonse en Drunense Duinen & Leemkuilen: H9120	X:138263 Y:403988	-
946	131) Loonse en Drunense Duinen & Leemkuilen: H9120	X:139007 Y:404741	-
947	131) Loonse en Drunense Duinen & Leemkuilen: H9120	X:138821 Y:404096	-
948	131) Loonse en Drunense Duinen & Leemkuilen: H9120	X:138169 Y:403505	-
949	131) Loonse en Drunense Duinen & Leemkuilen: H9120	X:139472 Y:404794	-
950	131) Loonse en Drunense Duinen & Leemkuilen: H9120	X:139658 Y:404687	-
951	131) Loonse en Drunense Duinen & Leemkuilen: H9120	X:137611 Y:403290	-
952	131) Loonse en Drunense Duinen & Leemkuilen: H9120	X:137053 Y:404364	-
953	131) Loonse en Drunense Duinen & Leemkuilen: H9120	X:139007 Y:404311	-

Per eigen rekenpunt	Naam	Coördinaat	Projectbijdrage (mol N/ha/jr)
954	131) Loonse en Drunense Duinen & Leemkuilen: H9120	X:137146 Y:404203	-
955	131) Loonse en Drunense Duinen & Leemkuilen: H9120	X:137425 Y:404794	-
956	131) Loonse en Drunense Duinen & Leemkuilen: H9120	X:136587 Y:402699	-
957	131) Loonse en Drunense Duinen & Leemkuilen: H9120	X:137797 Y:403397	-
958	131) Loonse en Drunense Duinen & Leemkuilen: H9120	X:138728 Y:404257	-
959	131) Loonse en Drunense Duinen & Leemkuilen: H9120	X:138169 Y:404794	-
960	131) Loonse en Drunense Duinen & Leemkuilen: H9120	X:137983 Y:404364	-
961	131) Loonse en Drunense Duinen & Leemkuilen: H9120	X:137704 Y:403451	-
962	131) Loonse en Drunense Duinen & Leemkuilen: H9120	X:138821 Y:404741	-
963	131) Loonse en Drunense Duinen & Leemkuilen: H9120	X:140682 Y:405170	-
435	70) Lingegebied & Diefdijk-Zuid: H6510A	X:136587 Y:431820	-
436	70) Lingegebied & Diefdijk-Zuid: H6510A	X:134726 Y:431068	-
437	70) Lingegebied & Diefdijk-Zuid: H6510A	X:134819 Y:431121	-
438	70) Lingegebied & Diefdijk-Zuid: H6510A	X:134726 Y:431175	-
451	70) Lingegebied & Diefdijk-Zuid: H6510A	X:136587 Y:431712	-
452	70) Lingegebied & Diefdijk-Zuid: H6510A,ZGH6510A	X:136960 Y:431497	-
456	70) Lingegebied & Diefdijk-Zuid: H6510A,ZGH6510A	X:134633 Y:431121	-
457	70) Lingegebied & Diefdijk-Zuid: H6510A,ZGH6510A	X:128212 Y:429241	-
460	70) Lingegebied & Diefdijk-Zuid: H6510A,ZGH6510A	X:134819 Y:431229	-
461	70) Lingegebied & Diefdijk-Zuid: H6510A,ZGH6510A	X:134540 Y:431068	-
462	70) Lingegebied & Diefdijk-Zuid: H6510A,ZGH6510A	X:136680 Y:431873	-
463	70) Lingegebied & Diefdijk-Zuid: H6510A,ZGH6510A	X:128119 Y:429294	-
464	70) Lingegebied & Diefdijk-Zuid: H6510A,ZGH6510A	X:128119 Y:429187	-
465	70) Lingegebied & Diefdijk-Zuid: H6510A,ZGH6510A	X:134633 Y:431014	-
467	70) Lingegebied & Diefdijk-Zuid: H6510A,ZGH6510A	X:128026 Y:429133	-
469	70) Lingegebied & Diefdijk-Zuid: H6510A,ZGH6510A	X:136680 Y:431766	-

Per eigen rekenpunt	Naam	Coördinaat	Projectbijdrage (mol N/ha/jr)
479	70) Lingegebied & Diefdijk-Zuid: ZGH6510A	X:133237 Y:431927	-
480	70) Lingegebied & Diefdijk-Zuid: ZGH6510A	X:135285 Y:431497	-
481	70) Lingegebied & Diefdijk-Zuid: ZGH6510A	X:132027 Y:430262	-
484	70) Lingegebied & Diefdijk-Zuid: ZGH6510A	X:135192 Y:431444	-
486	70) Lingegebied & Diefdijk-Zuid: ZGH6510A	X:132121 Y:431712	-
487	70) Lingegebied & Diefdijk-Zuid: ZGH6510A	X:129236 Y:430262	-
488	70) Lingegebied & Diefdijk-Zuid: ZGH6510A	X:132772 Y:431981	-
490	70) Lingegebied & Diefdijk-Zuid: ZGH6510A	X:130352 Y:430262	-
492	70) Lingegebied & Diefdijk-Zuid: ZGH6510A	X:136774 Y:431605	-
495	70) Lingegebied & Diefdijk-Zuid: ZGH6510A	X:135098 Y:431390	-
499	70) Lingegebied & Diefdijk-Zuid: ZGH6510A	X:133796 Y:430853	-
500	70) Lingegebied & Diefdijk-Zuid: ZGH6510A	X:131841 Y:431121	-
502	70) Lingegebied & Diefdijk-Zuid: ZGH6510A	X:128770 Y:430100	-
503	70) Lingegebied & Diefdijk-Zuid: ZGH6510A	X:132027 Y:431659	-
510	70) Lingegebied & Diefdijk-Zuid: ZGH6510A	X:128119 Y:429724	-
511	70) Lingegebied & Diefdijk-Zuid: ZGH6510A	X:130166 Y:430047	-
512	70) Lingegebied & Diefdijk-Zuid: ZGH6510A	X:131934 Y:430960	-
513	70) Lingegebied & Diefdijk-Zuid: ZGH6510A	X:131934 Y:430853	-
515	70) Lingegebied & Diefdijk-Zuid: ZGH6510A	X:128398 Y:428811	-
516	70) Lingegebied & Diefdijk-Zuid: ZGH6510A	X:129143 Y:430100	-
518	70) Lingegebied & Diefdijk-Zuid: ZGH6510A	X:135750 Y:431766	-
521	70) Lingegebied & Diefdijk-Zuid: ZGH6510A	X:129236 Y:430154	-
522	70) Lingegebied & Diefdijk-Zuid: ZGH6510A	X:129143 Y:430315	-
526	70) Lingegebied & Diefdijk-Zuid: ZGH6510A	X:128770 Y:430208	-
527	70) Lingegebied & Diefdijk-Zuid: ZGH6510A	X:130539 Y:429939	-
528	70) Lingegebied & Diefdijk-Zuid: ZGH6510A	X:132307 Y:431927	-

Per eigen rekenpunt	Naam	Coördinaat	Projectbijdrage (mol N/ha/jr)
529	70) Lingegebied & Diefdijk-Zuid: ZGH6510A	X:131934 Y:431282	-
532	70) Lingegebied & Diefdijk-Zuid: ZGH6510A	X:132400 Y:431873	-
534	70) Lingegebied & Diefdijk-Zuid: ZGH6510A	X:136867 Y:431551	-
539	70) Lingegebied & Diefdijk-Zuid: ZGH6510A	X:134912 Y:431282	-
541	70) Lingegebied & Diefdijk-Zuid: ZGH6510A	X:133423 Y:430530	-
542	70) Lingegebied & Diefdijk-Zuid: ZGH6510A	X:132307 Y:430530	-
543	70) Lingegebied & Diefdijk-Zuid: ZGH6510A	X:132772 Y:430262	-
544	70) Lingegebied & Diefdijk-Zuid: ZGH6510A	X:129515 Y:430208	-
545	70) Lingegebied & Diefdijk-Zuid: ZGH6510A	X:131934 Y:431497	-
546	70) Lingegebied & Diefdijk-Zuid: ZGH6510A	X:131190 Y:430208	-
547	70) Lingegebied & Diefdijk-Zuid: ZGH6510A	X:132958 Y:430369	-
548	70) Lingegebied & Diefdijk-Zuid: ZGH6510A	X:131004 Y:430100	-
550	70) Lingegebied & Diefdijk-Zuid: ZGH6510A	X:129794 Y:430262	-
551	70) Lingegebied & Diefdijk-Zuid: ZGH6510A	X:131934 Y:430100	-
552	70) Lingegebied & Diefdijk-Zuid: ZGH6510A	X:133330 Y:431981	-
553	70) Lingegebied & Diefdijk-Zuid: ZGH6510A	X:131562 Y:429671	-
554	70) Lingegebied & Diefdijk-Zuid: ZGH6510A	X:132679 Y:430530	-
555	70) Lingegebied & Diefdijk-Zuid: ZGH6510A	X:133516 Y:430584	-
557	70) Lingegebied & Diefdijk-Zuid: ZGH6510A	X:135657 Y:431605	-
561	70) Lingegebied & Diefdijk-Zuid: ZGH6510A	X:136029 Y:431927	-
562	70) Lingegebied & Diefdijk-Zuid: ZGH6510A	X:132307 Y:431820	-
563	70) Lingegebied & Diefdijk-Zuid: ZGH6510A	X:135657 Y:431712	-
564	70) Lingegebied & Diefdijk-Zuid: ZGH6510A	X:128026 Y:429778	-
565	70) Lingegebied & Diefdijk-Zuid: ZGH6510A	X:131934 Y:430208	-
566	70) Lingegebied & Diefdijk-Zuid: ZGH6510A	X:129050 Y:430154	-
567	70) Lingegebied & Diefdijk-Zuid: ZGH6510A	X:135843 Y:431820	-

Per eigen rekenpunt	Naam	Coördinaat	Projectbijdrage (mol N/ha/jr)
571	70) Lingegebied & Diefdijk-Zuid: ZGH6510A	X:130818 Y:430208	-
572	70) Lingegebied & Diefdijk-Zuid: ZGH6510A	X:137146 Y:431497	-
573	70) Lingegebied & Diefdijk-Zuid: ZGH6510A	X:132027 Y:430154	-
574	70) Lingegebied & Diefdijk-Zuid: ZGH6510A	X:132214 Y:430584	-
576	70) Lingegebied & Diefdijk-Zuid: ZGH6510A	X:135005 Y:431336	-
577	70) Lingegebied & Diefdijk-Zuid: ZGH6510A	X:132214 Y:431766	-
579	70) Lingegebied & Diefdijk-Zuid: ZGH6510A	X:133796 Y:430745	-
581	70) Lingegebied & Diefdijk-Zuid: ZGH6510A	X:135843 Y:431712	-
583	70) Lingegebied & Diefdijk-Zuid: ZGH6510A	X:131004 Y:430208	-
585	70) Lingegebied & Diefdijk-Zuid: ZGH6510A	X:132679 Y:430423	-
586	70) Lingegebied & Diefdijk-Zuid: ZGH6510A	X:129794 Y:430154	-
588	70) Lingegebied & Diefdijk-Zuid: ZGH6510A	X:135378 Y:431444	-
590	70) Lingegebied & Diefdijk-Zuid: ZGH6510A	X:128026 Y:429993	-
591	70) Lingegebied & Diefdijk-Zuid: ZGH6510A	X:129143 Y:430208	-
592	70) Lingegebied & Diefdijk-Zuid: ZGH6510A	X:129701 Y:429993	-
593	70) Lingegebied & Diefdijk-Zuid: ZGH6510A	X:128026 Y:429885	-
594	70) Lingegebied & Diefdijk-Zuid: ZGH6510A	X:131934 Y:431175	-
595	70) Lingegebied & Diefdijk-Zuid: ZGH6510A	X:135750 Y:431659	-
597	70) Lingegebied & Diefdijk-Zuid: ZGH6510A	X:131190 Y:429778	-
599	70) Lingegebied & Diefdijk-Zuid: ZGH6510A	X:133609 Y:430638	-
600	70) Lingegebied & Diefdijk-Zuid: ZGH6510A	X:130259 Y:430208	-
603	70) Lingegebied & Diefdijk-Zuid: ZGH6510A	X:132121 Y:431605	-
604	70) Lingegebied & Diefdijk-Zuid: ZGH6510A	X:132493 Y:431927	-
605	70) Lingegebied & Diefdijk-Zuid: ZGH6510A	X:128119 Y:429832	-
608	70) Lingegebied & Diefdijk-Zuid: ZGH6510A	X:135285 Y:431390	-
609	70) Lingegebied & Diefdijk-Zuid: ZGH6510A	X:130632 Y:429993	-

Per eigen rekenpunt	Naam	Coördinaat	Projectbijdrage (mol N/ha/jr)
611	70) Lingegebied & Diefdijk-Zuid: ZGH6510A	X:132027 Y:430476	-
614	70) Lingegebied & Diefdijk-Zuid: ZGH6510A	X:135005 Y:431229	-
617	70) Lingegebied & Diefdijk-Zuid: ZGH6510A	X:131469 Y:429724	-
618	70) Lingegebied & Diefdijk-Zuid: ZGH6510A	X:135192 Y:431336	-
619	70) Lingegebied & Diefdijk-Zuid: ZGH6510A	X:135936 Y:431873	-
620	70) Lingegebied & Diefdijk-Zuid: ZGH6510A	X:132586 Y:431981	-
621	70) Lingegebied & Diefdijk-Zuid: ZGH6510A	X:132027 Y:430691	-
622	70) Lingegebied & Diefdijk-Zuid: ZGH6510A	X:129422 Y:430262	-
623	70) Lingegebied & Diefdijk-Zuid: ZGH6510A	X:132214 Y:431659	-
625	70) Lingegebied & Diefdijk-Zuid: ZGH6510A	X:131190 Y:430315	-
626	70) Lingegebied & Diefdijk-Zuid: ZGH6510A	X:133144 Y:431981	-
627	70) Lingegebied & Diefdijk-Zuid: ZGH6510A	X:132400 Y:430047	-
628	70) Lingegebied & Diefdijk-Zuid: ZGH6510A	X:135098 Y:431282	-
630	70) Lingegebied & Diefdijk-Zuid: ZGH6510A	X:128305 Y:429402	-
631	70) Lingegebied & Diefdijk-Zuid: ZGH6510A	X:130259 Y:429993	-
633	70) Lingegebied & Diefdijk-Zuid: ZGH6510A	X:136122 Y:431981	-
634	70) Lingegebied & Diefdijk-Zuid: ZGH6510A	X:131934 Y:431390	-
635	70) Lingegebied & Diefdijk-Zuid: ZGH6510A	X:135471 Y:431605	-
636	70) Lingegebied & Diefdijk-Zuid: ZGH6510A	X:128212 Y:429671	-
637	70) Lingegebied & Diefdijk-Zuid: ZGH6510A	X:133796 Y:430960	-
638	70) Lingegebied & Diefdijk-Zuid: ZGH6510A	X:132027 Y:430799	-
639	70) Lingegebied & Diefdijk-Zuid: ZGH6510A	X:128305 Y:429294	-
640	70) Lingegebied & Diefdijk-Zuid: ZGH6510A	X:128305 Y:429187	-
641	70) Lingegebied & Diefdijk-Zuid: ZGH6510A	X:131841 Y:431014	-
642	70) Lingegebied & Diefdijk-Zuid: ZGH6510A	X:136587 Y:431927	-
643	70) Lingegebied & Diefdijk-Zuid: ZGH6510A	X:130911 Y:430154	-

Per eigen rekenpunt	Naam	Coördinaat	Projectbijdrage (mol N/ha/jr)
646	70) Lingegebied & Diefdijk-Zuid: ZGH6510A	X:130166 Y:430262	-
647	70) Lingegebied & Diefdijk-Zuid: ZGH6510A	X:136774 Y:431712	-
648	70) Lingegebied & Diefdijk-Zuid: ZGH6510A	X:132027 Y:430584	-
651	70) Lingegebied & Diefdijk-Zuid: ZGH6510A	X:133982 Y:430745	-
653	70) Lingegebied & Diefdijk-Zuid: ZGH6510A	X:130445 Y:429993	-
656	70) Lingegebied & Diefdijk-Zuid: ZGH6510A	X:134540 Y:430853	-
661	70) Lingegebied & Diefdijk-Zuid: ZGH6510A	X:128398 Y:428918	-
663	70) Lingegebied & Diefdijk-Zuid: ZGH6510A	X:128584 Y:429885	-
664	70) Lingegebied & Diefdijk-Zuid: ZGH6510A	X:132027 Y:430369	-
665	70) Lingegebied & Diefdijk-Zuid: ZGH6510A	X:131934 Y:430315	-
666	70) Lingegebied & Diefdijk-Zuid: ZGH6510A	X:132772 Y:430369	-
667	70) Lingegebied & Diefdijk-Zuid: ZGH6510A	X:132865 Y:430423	-
668	70) Lingegebied & Diefdijk-Zuid: ZGH6510A	X:133703 Y:430691	-
669	70) Lingegebied & Diefdijk-Zuid: ZGH6510A	X:129701 Y:430208	-
670	70) Lingegebied & Diefdijk-Zuid: ZGH6510A	X:134540 Y:430960	-
671	70) Lingegebied & Diefdijk-Zuid: ZGH6510A	X:132027 Y:431551	-
672	70) Lingegebied & Diefdijk-Zuid: ZGH6510A	X:131097 Y:430262	-
673	70) Lingegebied & Diefdijk-Zuid: ZGH6510A	X:131841 Y:431229	-
676	70) Lingegebied & Diefdijk-Zuid: ZGH6510A	X:128026 Y:429671	-
677	70) Lingegebied & Diefdijk-Zuid: ZGH6510A	X:132865 Y:430315	-
678	70) Lingegebied & Diefdijk-Zuid: ZGH6510A	X:135564 Y:431659	-
679	70) Lingegebied & Diefdijk-Zuid: ZGH6510A	X:132027 Y:430047	-
681	70) Lingegebied & Diefdijk-Zuid: ZGH6510A	X:132400 Y:430476	-
682	70) Lingegebied & Diefdijk-Zuid: ZGH6510A	X:128212 Y:429456	-
684	70) Lingegebied & Diefdijk-Zuid: ZGH6510A	X:132400 Y:431981	-
685	70) Lingegebied & Diefdijk-Zuid: ZGH6510A	X:131283 Y:430262	-

Per eigen rekenpunt	Naam	Coördinaat	Projectbijdrage (mol N/ha/jr)
686	70) Lingegebied & Diefdijk-Zuid: ZGH6510A	X:130818 Y:430100	-
687	70) Lingegebied & Diefdijk-Zuid: ZGH6510A	X:133330 Y:430584	-
688	70) Lingegebied & Diefdijk-Zuid: ZGH6510A	X:133423 Y:430638	-
690	70) Lingegebied & Diefdijk-Zuid: ZGH6510B	X:133516 Y:431873	-
691	70) Lingegebied & Diefdijk-Zuid: ZGH6510B	X:133516 Y:431981	-
692	70) Lingegebied & Diefdijk-Zuid: ZGH6510B	X:133609 Y:431927	-
694	71) Loevestein, Pompveld & Kornsche Boezem: H91E0C	X:132586 Y:423492	-
427	69) De Bruuk: H7140A	X:194471 Y:419032	-
428	69) De Bruuk: H7140A	X:194192 Y:419194	-
429	69) De Bruuk: H7140A	X:194471 Y:418925	-
430	69) De Bruuk: H7140A	X:194285 Y:419140	-
431	69) De Bruuk: H7140A	X:194564 Y:419516	-
432	69) De Bruuk: H7140A	X:194471 Y:419462	-
433	69) De Bruuk: H7140A	X:194378 Y:418979	-
1070	142) Sint Jansberg: H91D0	X:194192 Y:416722	-
1071	142) Sint Jansberg: H91D0	X:193820 Y:416829	-
72	29) Holtingerveld: H5130	X:213176 Y:536537	-
73	29) Holtingerveld: H5130	X:213269 Y:536483	-
74	29) Holtingerveld: H5130	X:215875 Y:536698	-
75	29) Holtingerveld: H5130	X:215782 Y:536751	-
76	29) Holtingerveld: H5130	X:212990 Y:536429	-
77	29) Holtingerveld: H5130	X:213176 Y:536429	-
78	29) Holtingerveld: H9120	X:213828 Y:535301	-
79	29) Holtingerveld: H9120	X:214665 Y:537933	-
80	29) Holtingerveld: H9120	X:213176 Y:535032	-
81	29) Holtingerveld: H9120	X:213921 Y:535247	-

Per eigen rekenpunt	Naam	Coördinaat	Projectbijdrage (mol N/ha/jr)
82	29) Holtingerveld: H9120	X:214200 Y:535301	-
83	29) Holtingerveld: H9120	X:212804 Y:534817	-
84	29) Holtingerveld: H9120	X:213083 Y:534978	-
85	29) Holtingerveld: H9120	X:213176 Y:534817	-
86	29) Holtingerveld: H9120	X:212711 Y:534656	-
87	29) Holtingerveld: H9120	X:214014 Y:535193	-
88	29) Holtingerveld: H9120	X:212618 Y:534602	-
89	29) Holtingerveld: H9120	X:213269 Y:534871	-
90	29) Holtingerveld: H9120	X:213548 Y:534387	-
91	29) Holtingerveld: H9120	X:213828 Y:535193	-
92	29) Holtingerveld: H9120	X:212804 Y:534925	-
93	29) Holtingerveld: H9120	X:214293 Y:533958	-
94	29) Holtingerveld: H9120	X:213828 Y:534119	-
95	29) Holtingerveld: H9120	X:214107 Y:533958	-
96	29) Holtingerveld: H9120	X:213548 Y:535032	-
97	29) Holtingerveld: H9120	X:213735 Y:535140	-
98	29) Holtingerveld: H9120	X:212897 Y:534441	-
99	29) Holtingerveld: H9120	X:211129 Y:536429	-
100	29) Holtingerveld: H9120	X:213269 Y:534764	-
101	29) Holtingerveld: H9120	X:213921 Y:534280	-
102	29) Holtingerveld: H9120	X:213269 Y:533796	-
103	29) Holtingerveld: H9120	X:214479 Y:535355	-
104	29) Holtingerveld: H9120	X:214851 Y:537933	-
105	29) Holtingerveld: H9120	X:214014 Y:533904	-
106	29) Holtingerveld: H9120	X:214293 Y:533850	-
107	29) Holtingerveld: H9120	X:213735 Y:535247	-

Per eigen rekenpunt	Naam	Coördinaat	Projectbijdrage (mol N/ha/jr)
108	29) Holtingerveld: H9120	X:214293 Y:535247	-
109	29) Holtingerveld: H9120	X:213455 Y:532614	-
110	29) Holtingerveld: H9120	X:215037 Y:538041	-
111	29) Holtingerveld: H9120	X:214014 Y:534226	-
112	29) Holtingerveld: H9120	X:214572 Y:535408	-
113	29) Holtingerveld: H9120	X:213921 Y:534387	-
114	29) Holtingerveld: H9120	X:213176 Y:534925	-
115	29) Holtingerveld: H9120	X:212990 Y:534925	-
116	29) Holtingerveld: H9120	X:214107 Y:533850	-
117	29) Holtingerveld: H9120	X:214758 Y:537880	-
118	29) Holtingerveld: H9120	X:213735 Y:534172	-
119	29) Holtingerveld: H9120	X:212804 Y:534602	-
120	29) Holtingerveld: H9120	X:213642 Y:534441	-
121	29) Holtingerveld: H9120	X:214572 Y:537987	-
122	29) Holtingerveld: H9120	X:213828 Y:534441	-
123	29) Holtingerveld: H9120	X:213921 Y:533313	-
124	29) Holtingerveld: H9120	X:212711 Y:534549	-
125	29) Holtingerveld: H9120	X:212804 Y:534495	-
126	29) Holtingerveld: H9120	X:213642 Y:535193	-
127	29) Holtingerveld: H9120	X:213642 Y:535086	-
128	29) Holtingerveld: H9120	X:213083 Y:534871	-
129	29) Holtingerveld: H9120	X:212711 Y:534764	-
130	29) Holtingerveld: H9120	X:214200 Y:535193	-
131	29) Holtingerveld: H9120	X:213921 Y:534172	-
132	29) Holtingerveld: H9120	X:213828 Y:533367	-
133	29) Holtingerveld: H9120	X:211129 Y:536537	-

Per eigen rekenpunt	Naam	Coördinaat	Projectbijdrage (mol N/ha/jr)
134	29) Holtingerveld: H9120	X:213921 Y:533420	-
135	29) Holtingerveld: H9120	X:214014 Y:535301	-
136	29) Holtingerveld: H9120	X:212618 Y:534710	-
137	29) Holtingerveld: H9120	X:214572 Y:535301	-
138	29) Holtingerveld: H9120	X:212897 Y:534871	-
139	29) Holtingerveld: H9120	X:214944 Y:538095	-
140	29) Holtingerveld: H9120	X:214200 Y:533904	-
141	29) Holtingerveld: H9120	X:214107 Y:535247	-
16	17) Bakkeveense Duinen: H3130	X:214665 Y:566302	-
17	17) Bakkeveense Duinen: H3130,H6230	X:214944 Y:566463	-
18	17) Bakkeveense Duinen: H4030	X:216713 Y:567269	-
19	17) Bakkeveense Duinen: H4030	X:216713 Y:567162	-
20	17) Bakkeveense Duinen: H4030	X:216340 Y:567377	-
21	17) Bakkeveense Duinen: H4030	X:216247 Y:567753	-
22	17) Bakkeveense Duinen: H4030	X:216713 Y:567377	-
23	17) Bakkeveense Duinen: H4030	X:216806 Y:567323	-
24	17) Bakkeveense Duinen: H4030	X:216526 Y:567054	-
25	17) Bakkeveense Duinen: H4030	X:216526 Y:567269	-
26	17) Bakkeveense Duinen: H4030	X:216433 Y:567323	-
27	17) Bakkeveense Duinen: H4030	X:216433 Y:567216	-
28	17) Bakkeveense Duinen: H4030	X:215689 Y:567860	-
29	17) Bakkeveense Duinen: H4030	X:216806 Y:567216	-
30	17) Bakkeveense Duinen: H4030	X:216619 Y:567108	-
31	17) Bakkeveense Duinen: H4030	X:216619 Y:567323	-
32	17) Bakkeveense Duinen: H4030,H6230	X:216247 Y:567860	-
33	17) Bakkeveense Duinen: H4030,H6230	X:215596 Y:567699	-

Per eigen rekenpunt	Naam	Coördinaat	Projectbijdrage (mol N/ha/jr)
34	17) Bakkeveense Duinen: H4030,H6230	X:215596 Y:567807	-
35	17) Bakkeveense Duinen: H4030,H6230	X:216154 Y:567807	-
36	17) Bakkeveense Duinen: H4030,H6230	X:215503 Y:567753	-
37	17) Bakkeveense Duinen: H4030,H6230	X:215503 Y:567645	-
38	17) Bakkeveense Duinen: H4030,ZGH4030	X:215317 Y:567323	-
39	17) Bakkeveense Duinen: H6230	X:215689 Y:567753	-
40	17) Bakkeveense Duinen: H6230	X:215689 Y:567538	-
41	17) Bakkeveense Duinen: H6230	X:215596 Y:567592	-
42	17) Bakkeveense Duinen: H6230	X:216061 Y:567860	-
43	17) Bakkeveense Duinen: H6230	X:216061 Y:567968	-
44	17) Bakkeveense Duinen: H6230	X:214851 Y:566302	-
45	17) Bakkeveense Duinen: H6230	X:215782 Y:567914	-
46	17) Bakkeveense Duinen: H6230	X:215968 Y:567807	-
47	17) Bakkeveense Duinen: H6230	X:215968 Y:567699	-
48	17) Bakkeveense Duinen: H6230	X:215689 Y:567645	-
49	17) Bakkeveense Duinen: H6230	X:215875 Y:567753	-
50	17) Bakkeveense Duinen: H6230	X:215875 Y:567860	-
51	17) Bakkeveense Duinen: H6230	X:216061 Y:567753	-
52	17) Bakkeveense Duinen: H6230	X:215782 Y:567807	-
53	17) Bakkeveense Duinen: H6230	X:216154 Y:567914	-
54	17) Bakkeveense Duinen: H7110B	X:214944 Y:567323	-
55	17) Bakkeveense Duinen: H7110B	X:215317 Y:566678	-
56	17) Bakkeveense Duinen: H7110B	X:215224 Y:566732	-
57	17) Bakkeveense Duinen: H7110B	X:215224 Y:566625	-
58	17) Bakkeveense Duinen: ZGH4030	X:215410 Y:567269	-
703	97) Meijendel & Berkheide: H3140	X:86056 Y:465937	-
704	97) Meijendel & Berkheide: H3140	X:85683 Y:465078	-
705	97) Meijendel & Berkheide: H3140	X:87079 Y:466313	-

Per eigen rekenpunt	Naam	Coördinaat	Projectbijdrage (mol N/ha/jr)
706	97) Meijendel & Berkheide: H3140	X:86335 Y:465454	-
707	97) Meijendel & Berkheide: H3140	X:86335 Y:466206	-
708	97) Meijendel & Berkheide: H3140	X:85590 Y:464809	-
709	97) Meijendel & Berkheide: H3140	X:86242 Y:465400	-
710	97) Meijendel & Berkheide: H3140	X:86149 Y:465669	-
711	97) Meijendel & Berkheide: H3140	X:86614 Y:466152	-
712	97) Meijendel & Berkheide: H3140	X:87172 Y:466582	-
713	97) Meijendel & Berkheide: H3140	X:87265 Y:466098	-
714	97) Meijendel & Berkheide: H3140	X:86149 Y:466206	-
715	97) Meijendel & Berkheide: H3140	X:86707 Y:466098	-
716	97) Meijendel & Berkheide: H3140	X:87545 Y:466690	-
717	97) Meijendel & Berkheide: H3140	X:86149 Y:465131	-
718	97) Meijendel & Berkheide: H3140	X:86335 Y:465346	-
719	97) Meijendel & Berkheide: H3140	X:86056 Y:465185	-
720	97) Meijendel & Berkheide: H3140	X:86242 Y:465293	-
721	97) Meijendel & Berkheide: H3140	X:86056 Y:465615	-
722	97) Meijendel & Berkheide: H3140	X:87079 Y:466421	-
723	97) Meijendel & Berkheide: H3140	X:85869 Y:465293	-
724	97) Meijendel & Berkheide: H3140	X:87172 Y:466367	-
725	97) Meijendel & Berkheide: H3140	X:85963 Y:465346	-
726	97) Meijendel & Berkheide: H3140	X:85683 Y:464970	-
727	97) Meijendel & Berkheide: H3140	X:86242 Y:466152	-
728	97) Meijendel & Berkheide: H3140	X:86335 Y:466313	-
729	97) Meijendel & Berkheide: H3140	X:85776 Y:465239	-
730	97) Meijendel & Berkheide: H3140	X:87172 Y:466475	-
731	97) Meijendel & Berkheide: H3140	X:86056 Y:464433	-
732	97) Meijendel & Berkheide: H3140	X:85683 Y:464755	-
733	97) Meijendel & Berkheide: H3140	X:87638 Y:466743	-
734	97) Meijendel & Berkheide: H3140	X:86056 Y:465507	-
735	97) Meijendel & Berkheide: H3140	X:86056 Y:465078	-
736	97) Meijendel & Berkheide: H3140	X:86056 Y:465400	-
737	97) Meijendel & Berkheide: H3140	X:85683 Y:464863	-
738	97) Meijendel & Berkheide: H3140	X:86149 Y:465239	-
739	97) Meijendel & Berkheide: H3140	X:85590 Y:464487	-
740	97) Meijendel & Berkheide: H3140	X:86242 Y:466260	-
741	97) Meijendel & Berkheide: H3140	X:87638 Y:466636	-
742	97) Meijendel & Berkheide: H3140	X:86149 Y:465561	-
743	97) Meijendel & Berkheide: H3140	X:86242 Y:466367	-
744	97) Meijendel & Berkheide: H3140	X:87451 Y:466958	-
745	97) Meijendel & Berkheide: H3140	X:86149 Y:466098	-
746	97) Meijendel & Berkheide: H3140	X:86056 Y:466045	-
230	38) Rijntakken: Lg11	X:209547 Y:461370	-
232	38) Rijntakken: Lg11	X:209547 Y:461048	-
189	38) Rijntakken: H9120	X:209268 Y:466797	-
193	38) Rijntakken: H9120	X:209175 Y:467066	-
194	38) Rijntakken: H9120	X:209175 Y:467173	-

Per eigen rekenpunt	Naam	Coördinaat	Projectbijdrage (mol N/ha/jr)
195	38) Rijntakken: H9120	X:209268 Y:466904	-
198	38) Rijntakken: H9120	X:209175 Y:467388	-
200	38) Rijntakken: H9120	X:209082 Y:467227	-
206	38) Rijntakken: H9120	X:209082 Y:467334	-
209	38) Rijntakken: H9120	X:209175 Y:466958	-
211	38) Rijntakken: H9120	X:209268 Y:467012	-
214	38) Rijntakken: H9120	X:209268 Y:467334	-
215	38) Rijntakken: H9120	X:209175 Y:467281	-
216	38) Rijntakken: H9120	X:209175 Y:466851	-
217	38) Rijntakken: H9120	X:209268 Y:467227	-
223	38) Rijntakken: H9120	X:209361 Y:467173	-
225	38) Rijntakken: H9120	X:209361 Y:466851	-
226	38) Rijntakken: H9120	X:209268 Y:467119	-
1018	135) Kempenland-West: H9190	X:144032 Y:381852	-
1019	135) Kempenland-West: H9190	X:144032 Y:381960	-
1021	135) Kempenland-West: H9190	X:144125 Y:381798	-
1100	145) Maasduinen: H9190	X:211966 Y:385936	-
1101	145) Maasduinen: H9190	X:211966 Y:386043	-
1102	145) Maasduinen: H9190	X:211873 Y:385882	-
1103	145) Maasduinen: H9190	X:211780 Y:386043	-
1104	145) Maasduinen: H9190	X:210757 Y:385882	-
1105	145) Maasduinen: H9190	X:211873 Y:386097	-
1106	145) Maasduinen: H9190	X:211780 Y:385936	-
1107	145) Maasduinen: H9190	X:210757 Y:385774	-
1108	145) Maasduinen: H9190	X:210850 Y:385828	-
1109	145) Maasduinen: H9190	X:211873 Y:385989	-

Per eigen rekenpunt	Naam	Coördinaat	Projectbijdrage (mol N/ha/jr)
964	133) Kampina & Oisterwijkse Vennen: H91D0	X:144405 Y:399475	-
965	133) Kampina & Oisterwijkse Vennen: H91D0	X:144498 Y:399421	-
966	133) Kampina & Oisterwijkse Vennen: H91D0	X:145242 Y:397917	-
967	133) Kampina & Oisterwijkse Vennen: H91D0	X:144591 Y:399475	-
968	133) Kampina & Oisterwijkse Vennen: H9120	X:148127 Y:396789	-
970	133) Kampina & Oisterwijkse Vennen: H9120	X:148220 Y:396842	-
972	133) Kampina & Oisterwijkse Vennen: H9120	X:147196 Y:396251	-
973	133) Kampina & Oisterwijkse Vennen: H9120	X:147289 Y:396520	-
977	133) Kampina & Oisterwijkse Vennen: H9120	X:147289 Y:396842	-
979	133) Kampina & Oisterwijkse Vennen: H9120	X:147662 Y:396842	-
980	133) Kampina & Oisterwijkse Vennen: H9120	X:147382 Y:396896	-
981	133) Kampina & Oisterwijkse Vennen: H9120	X:147755 Y:396896	-
233	38) Rijntakken: Lg11	X:151756 Y:426286	-
234	38) Rijntakken: Lg11	X:151849 Y:426232	-
235	38) Rijntakken: Lg11	X:151570 Y:426071	-
698	84) Duinen Den Helder-Callantssoog: H6230	X:109507 Y:539330	-
696	84) Duinen Den Helder-Callantssoog: H2150	X:110251 Y:550291	-
697	84) Duinen Den Helder-Callantssoog: H2190B	X:110530 Y:550237	-
142	32) Mantingerzand: H91D0	X:235138 Y:533205	-
143	32) Mantingerzand: H91D0	X:235138 Y:533635	-
144	32) Mantingerzand: H91D0	X:235976 Y:531540	-
145	32) Mantingerzand: H91D0	X:235045 Y:533259	-
146	32) Mantingerzand: H91D0	X:235138 Y:533420	-
147	32) Mantingerzand: H91D0	X:235045 Y:533367	-
148	32) Mantingerzand: H91D0	X:235138 Y:533313	-
149	32) Mantingerzand: H91D0	X:235138 Y:533528	-

Per eigen rekenpunt	Naam	Coördinaat	Projectbijdrage (mol N/ha/jr)
150	32) Mantingerzand: H3130	X:235511 Y:532238	-
151	32) Mantingerzand: H3130	X:235325 Y:532990	-
152	32) Mantingerzand: H3130	X:235232 Y:532937	-
153	32) Mantingerzand: H3130	X:235232 Y:532829	-
154	32) Mantingerzand: H3130	X:235325 Y:532883	-
62	24) Witterveld: H3160	X:230113 Y:553407	-
63	24) Witterveld: H3160	X:230113 Y:553515	-
1	10) Oudegaasterbrekken, Fluessen en omgeving: H7140B	X:160225 Y:544542	-
2	10) Oudegaasterbrekken, Fluessen en omgeving: H7140B	X:160504 Y:544703	-
3	10) Oudegaasterbrekken, Fluessen en omgeving: H7140B	X:160039 Y:545079	-
4	10) Oudegaasterbrekken, Fluessen en omgeving: H7140B	X:160504 Y:544596	-
5	10) Oudegaasterbrekken, Fluessen en omgeving: H7140B	X:160318 Y:544596	-
6	10) Oudegaasterbrekken, Fluessen en omgeving: H7140B	X:160597 Y:544650	-
421	60) Stelkampsveld: H9120	X:229834 Y:458899	-
422	60) Stelkampsveld: H9120	X:229927 Y:458845	-
423	60) Stelkampsveld: H9120	X:229834 Y:458684	-
424	60) Stelkampsveld: H9120	X:229834 Y:458791	-
425	60) Stelkampsveld: H9120	X:229834 Y:459006	-
426	60) Stelkampsveld: H9120	X:229927 Y:458738	-
236	44) Borkeld: H9190	X:229648 Y:475770	-
237	44) Borkeld: H9190	X:230113 Y:476146	-
238	44) Borkeld: H9190	X:229741 Y:475716	-
239	44) Borkeld: H9190	X:229648 Y:475662	-
240	44) Borkeld: H9190	X:229927 Y:475716	-
241	44) Borkeld: H9190	X:229834 Y:475662	-
242	44) Borkeld: H9190	X:229741 Y:475608	-

Per eigen rekenpunt	Naam	Coördinaat	Projectbijdrage (mol N/ha/jr)
243	44) Borkeld: H9190	X:230113 Y:476038	-
1024	138) Weerter- en Budelerbergen & Ringselven: H4010A	X:174370 Y:367023	-
1025	138) Weerter- en Budelerbergen & Ringselven: H4010A	X:174556 Y:367775	-
1026	138) Weerter- en Budelerbergen & Ringselven: H4010A	X:174928 Y:367560	-
1027	138) Weerter- en Budelerbergen & Ringselven: H4010A	X:169531 Y:359501	-
1028	138) Weerter- en Budelerbergen & Ringselven: H4010A	X:169624 Y:359340	-
1029	138) Weerter- en Budelerbergen & Ringselven: H4010A	X:174742 Y:367775	-
1030	138) Weerter- en Budelerbergen & Ringselven: H4010A	X:174928 Y:367775	-
1031	138) Weerter- en Budelerbergen & Ringselven: H4010A	X:175021 Y:366540	-
1032	138) Weerter- en Budelerbergen & Ringselven: H4010A	X:174277 Y:366969	-
1033	138) Weerter- en Budelerbergen & Ringselven: H4010A	X:169717 Y:359286	-
1034	138) Weerter- en Budelerbergen & Ringselven: H4010A	X:175021 Y:367507	-
1035	138) Weerter- en Budelerbergen & Ringselven: H4010A	X:174742 Y:367668	-
1036	138) Weerter- en Budelerbergen & Ringselven: H4010A	X:175021 Y:366647	-
1037	138) Weerter- en Budelerbergen & Ringselven: H4010A	X:174835 Y:367722	-
1038	138) Weerter- en Budelerbergen & Ringselven: H4010A	X:174649 Y:367722	-
1039	138) Weerter- en Budelerbergen & Ringselven: H4010A	X:174835 Y:367614	-
1040	138) Weerter- en Budelerbergen & Ringselven: H4010A	X:175114 Y:366593	-
1041	138) Weerter- en Budelerbergen & Ringselven: H4010A	X:174556 Y:367883	-
1042	138) Weerter- en Budelerbergen & Ringselven: H4010A	X:175021 Y:366432	-
1045	138) Weerter- en Budelerbergen & Ringselven: H4010A	X:174091 Y:365787	-
1052	138) Weerter- en Budelerbergen & Ringselven: H9120	X:174463 Y:366755	-
1053	138) Weerter- en Budelerbergen & Ringselven: H9120	X:174370 Y:366808	-
1054	138) Weerter- en Budelerbergen & Ringselven: H9120	X:174649 Y:365787	-
1055	138) Weerter- en Budelerbergen & Ringselven: H9120	X:174556 Y:366808	-
1056	138) Weerter- en Budelerbergen & Ringselven: H9120	X:174463 Y:366002	-

Per eigen rekenpunt	Naam	Coördinaat	Projectbijdrage (mol N/ha/jr)
1057	138) Weerter- en Budelerbergen & Ringselven: H9120	X:174370 Y:365949	-
1058	138) Weerter- en Budelerbergen & Ringselven: H9120	X:174649 Y:366647	-
1059	138) Weerter- en Budelerbergen & Ringselven: H9120	X:174742 Y:365841	-
1060	138) Weerter- en Budelerbergen & Ringselven: H9120	X:174463 Y:365895	-
1061	138) Weerter- en Budelerbergen & Ringselven: H9120	X:174370 Y:366056	-
1062	138) Weerter- en Budelerbergen & Ringselven: H9120	X:174649 Y:366755	-
1063	138) Weerter- en Budelerbergen & Ringselven: H9120	X:174649 Y:365895	-
1064	138) Weerter- en Budelerbergen & Ringselven: H9120	X:174556 Y:366701	-
1065	138) Weerter- en Budelerbergen & Ringselven: H9120	X:174556 Y:365841	-
1066	138) Weerter- en Budelerbergen & Ringselven: H9120	X:174556 Y:365949	-
1067	138) Weerter- en Budelerbergen & Ringselven: H9120	X:174463 Y:366647	-
1068	138) Weerter- en Budelerbergen & Ringselven: H9120	X:174556 Y:366593	-
1069	138) Weerter- en Budelerbergen & Ringselven: H9120	X:174742 Y:365734	-
1022	137) Strabrechtse Heide & Beuven: H91D0	X:168414 Y:379381	-
1023	137) Strabrechtse Heide & Beuven: H91D0	X:168507 Y:379542	-
1043	138) Weerter- en Budelerbergen & Ringselven: H4010A	X:174091 Y:368366	-
1044	138) Weerter- en Budelerbergen & Ringselven: H4010A	X:175580 Y:368796	-
1046	138) Weerter- en Budelerbergen & Ringselven: H4010A	X:175487 Y:368742	-
1047	138) Weerter- en Budelerbergen & Ringselven: H4030	X:174742 Y:369387	-
1048	138) Weerter- en Budelerbergen & Ringselven: H6410	X:174835 Y:368581	-
1049	138) Weerter- en Budelerbergen & Ringselven: H6410	X:174742 Y:368528	-
1050	138) Weerter- en Budelerbergen & Ringselven: H6410	X:174835 Y:368474	-
1051	138) Weerter- en Budelerbergen & Ringselven: H7150	X:175394 Y:369548	-
771	118) Oosterschelde: H2130A	X:41480 Y:401839	-
772	118) Oosterschelde: H2130A	X:41573 Y:402000	-
773	118) Oosterschelde: H2130A	X:41480 Y:402054	-
774	118) Oosterschelde: H2130A	X:41573 Y:401785	-
775	118) Oosterschelde: H2130A	X:41573 Y:401893	-
776	118) Oosterschelde: H2130A	X:41480 Y:401947	-

Per eigen rekenpunt	Naam	Coördinaat	Projectbijdrage (mol N/ha/jr)
67	28) Elperstroomgebied: H3160	X:242025 Y:543951	-
68	28) Elperstroomgebied: H3160	X:241932 Y:543897	-
64	28) Elperstroomgebied: H3160	X:242118 Y:544327	-
65	28) Elperstroomgebied: H3160	X:241932 Y:544005	-
66	28) Elperstroomgebied: H3160	X:242211 Y:544273	-
69	28) Elperstroomgebied: H7110B	X:242025 Y:544273	-
70	28) Elperstroomgebied: H7110B	X:242025 Y:544166	-
71	28) Elperstroomgebied: H7110B	X:241932 Y:544220	-
59	18) Rottige Meenthe & Brandemeer: H6230vka	X:190190 Y:540996	-
60	18) Rottige Meenthe & Brandemeer: H6230vka	X:190656 Y:537611	-
61	18) Rottige Meenthe & Brandemeer: H6230vka	X:190097 Y:541050	-
7	13) Alde Feanen: H7140A	X:191307 Y:570547	-
8	13) Alde Feanen: H7140A	X:191400 Y:570386	-
753	105) Zouweboezem: H91E0C	X:127188 Y:440470	-
754	105) Zouweboezem: H91E0C	X:127095 Y:440846	-
755	105) Zouweboezem: H91E0C	X:127002 Y:440900	-
756	105) Zouweboezem: H91E0C	X:127002 Y:440792	-
757	105) Zouweboezem: H91E0C	X:127374 Y:440363	-
758	105) Zouweboezem: H91E0C	X:127281 Y:440416	-
695	83) Botshol: H6510A	X:122349 Y:473889	-
371	53) Buurserzand & Haaksbergerveen: H7150	X:251610 Y:463520	-
372	53) Buurserzand & Haaksbergerveen: H9190	X:248818 Y:460188	-
373	53) Buurserzand & Haaksbergerveen: H9190	X:248818 Y:460296	-
374	53) Buurserzand & Haaksbergerveen: H9190	X:248911 Y:460242	-
363	51) Lonnekermeer: H9190	X:254681 Y:477220	-
364	51) Lonnekermeer: H9190	X:254309 Y:477220	-

Per eigen rekenpunt	Naam	Coördinaat	Projectbijdrage (mol N/ha/jr)
365	51) Lonnekermeer: H9190	X:254402 Y:477489	-
366	51) Lonnekermeer: H9190	X:254402 Y:477274	-
367	51) Lonnekermeer: H9190	X:254588 Y:477274	-
368	53) Buurserzand & Haaksbergerveen: H3160	X:250214 Y:464325	-
369	53) Buurserzand & Haaksbergerveen: H7150	X:250959 Y:464970	-
370	53) Buurserzand & Haaksbergerveen: H7150	X:250866 Y:464916	-
247	45) Springendal & Dal van de Mosbeek: H9190	X:253378 Y:493446	-
248	45) Springendal & Dal van de Mosbeek: H9190	X:253564 Y:493446	-
249	45) Springendal & Dal van de Mosbeek: H9190	X:253751 Y:493446	-
250	45) Springendal & Dal van de Mosbeek: H9190	X:253471 Y:493607	-
252	45) Springendal & Dal van de Mosbeek: H9190	X:253378 Y:493661	-
254	45) Springendal & Dal van de Mosbeek: H9190	X:254123 Y:493446	-
255	45) Springendal & Dal van de Mosbeek: H9190	X:253471 Y:493500	-
256	45) Springendal & Dal van de Mosbeek: H9190	X:254681 Y:494306	-
257	45) Springendal & Dal van de Mosbeek: H9190	X:253658 Y:493500	-
265	45) Springendal & Dal van de Mosbeek: H9190	X:253937 Y:493446	-
266	45) Springendal & Dal van de Mosbeek: H9190	X:254030 Y:493500	-
267	45) Springendal & Dal van de Mosbeek: H9190	X:253378 Y:493554	-
269	45) Springendal & Dal van de Mosbeek: H9190	X:254774 Y:494252	-
1202	153) Bunder- en Elslooërbos: H9120	X:179954 Y:323933	-
1203	153) Bunder- en Elslooërbos: H9120	X:180140 Y:324148	-
1146	147) Leudal: ZGH9120	X:191958 Y:361489	-
454	70) Lingegebied & Diefdijk-Zuid: H6510A,ZGH6510A	X:127840 Y:428811	-
459	70) Lingegebied & Diefdijk-Zuid: H6510A,ZGH6510A	X:127933 Y:428865	-
466	70) Lingegebied & Diefdijk-Zuid: H6510A,ZGH6510A	X:127840 Y:428918	-
468	70) Lingegebied & Diefdijk-Zuid: H6510A,ZGH6510A	X:127933 Y:428972	-

Per eigen rekenpunt	Naam	Coördinaat	Projectbijdrage (mol N/ha/jr)
494	70) Lingegebied & Diefdijk-Zuid: ZGH6510A	X:127933 Y:430047	-
508	70) Lingegebied & Diefdijk-Zuid: ZGH6510A	X:127933 Y:429509	-
549	70) Lingegebied & Diefdijk-Zuid: ZGH6510A	X:127840 Y:430208	-
559	70) Lingegebied & Diefdijk-Zuid: ZGH6510A	X:127747 Y:428757	-
560	70) Lingegebied & Diefdijk-Zuid: ZGH6510A	X:127654 Y:428811	-
568	70) Lingegebied & Diefdijk-Zuid: ZGH6510A	X:127933 Y:429402	-
578	70) Lingegebied & Diefdijk-Zuid: ZGH6510A	X:127840 Y:429241	-
580	70) Lingegebied & Diefdijk-Zuid: ZGH6510A	X:127933 Y:430154	-
587	70) Lingegebied & Diefdijk-Zuid: ZGH6510A	X:127747 Y:428865	-
601	70) Lingegebied & Diefdijk-Zuid: ZGH6510A	X:127933 Y:430262	-
615	70) Lingegebied & Diefdijk-Zuid: ZGH6510A	X:127747 Y:428972	-
629	70) Lingegebied & Diefdijk-Zuid: ZGH6510A	X:127654 Y:428918	-
649	70) Lingegebied & Diefdijk-Zuid: ZGH6510A	X:127747 Y:429080	-
674	70) Lingegebied & Diefdijk-Zuid: ZGH6510A	X:127747 Y:429187	-

Referentiesituatie, Rekenjaar 2025

1 Verkeer | Rijdend verkeer

Naam	Verkeersgeneratie kampeerplekken	Links	Rechts	NO _x	0,9 kg/j
Locatie	X:265706,48 Y:486339,48	Type scherm	-	-	NO ₂ 0,1 kg/j
Lengte	504,28 m	Hoogte	-	-	NH ₃ 42,7 g/j
Wegtype	Binnen bebouwde kom (doorstromend)	Afstand tot de weg	-	-	
Rijrichting	Beide richtingen				
Tunnelfactor	1				
Type hoogteligging	Normaal				
Weghoogte t.o.v. maaiveld	0 m				
Verkeer	Max. snelheid	Aantal voertuigbewegingen			In file
Licht verkeer	Voorgeschreven factoren	25,2 /etmaal			0,0 %
Middelzwaar vrachtverkeer	Voorgeschreven factoren	0,0 /etmaal			0,0 %
Zwaar vrachtverkeer	Voorgeschreven factoren	0,0 /etmaal			0,0 %
Busverkeer	Voorgeschreven factoren	0,0 /etmaal			0,0 %

2 Wonen en Werken | Recreatie

Naam	Gasverbruik kampeerplaatsen tenten	Uittreedhoogte	<u>1,0 m</u>	NO _x	3,0 kg/j
		Warmteinhoud	0,000 MW		
		Spreiding	1 m		
Locatie	X:265721,05 Y:486462,69				
Oppervlakte	2,99 ha				
Wijze van ventilatie	Niet geforceerd				
Temporele variatie	<u>Continue Emissie</u>				

3 Anders... | Anders...

Naam	Plan; Woonboerderij	Uittreedhoogte	7,0 m	NO _x	3,6 kg/j
		Warmteinhoud	<u>0,000 MW</u>		
Locatie	X:265770,04 Y:486359,16				
Wijze van ventilatie	Niet geforceerd				
Temporele variatie	Verwarming van Ruimten				

4 Anders... | Anders...

Naam	Plan; Bedrijfs woning	Uittreedhoogte	6,0 m	NO _x	3,6 kg/j
		Warmteinhoud	<u>0,000 MW</u>		
Locatie	X:265748,2 Y:486302,36				
Wijze van ventilatie	Niet geforceerd				
Temporele variatie	Verwarming van Ruimten				

5 Anders... | Anders...

Naam	Plan; Sanitair (klein); Sanitaire voorziening (klein)	Uittreedhoogte	4,0 m	NO _x	0,9 kg/j
		Warmteinhoud	<u>0,000 MW</u>		
Locatie	X:265771,93 Y:486330,81				
Wijze van ventilatie	Niet geforceerd				
Temporele variatie	<u>Continue Emissie</u>				

6 Anders... | Anders...

Naam	Plan; Sanitair (groot); Sanitaire voorziening (groot)	Uittreedhoogte	4,0 m	NO _x	1,8 kg/j
		Warmteinhoud	<u>0,000 MW</u>		
Locatie	X:265755,97 Y:486338,69				
Wijze van ventilatie	Niet geforceerd				
Temporele variatie	<u>Continue Emissie</u>				

7 Verkeer | Rijdend verkeer

Naam	Verkeersgeneratie woonboerderij	Links	Rechts	NO _x	0,2 kg/j
Locatie	X:265619,87 Y:486303,08	Type scherm	-	-	NO ₂ 24,5 g/j
Lengte	315,31 m	Hoogte	-	-	NH ₃ 9,1 g/j
Wegtype	Binnen bebouwde kom (doorstromend)	Afstand tot de weg	-	-	
Rijrichting	Beide richtingen				
Tunnelfactor	1				
Type hoogteligging	Normaal				
Weghoogte t.o.v. maaiveld	0 m				
Verkeer	Max. snelheid	Aantal voertuigbewegingen		In file	
Licht verkeer	Voorgeschreven factoren	8,6 /etmaal		0,0 %	
Middelwaar vrachtverkeer	Voorgeschreven factoren	0,0 /etmaal		0,0 %	
Zwaar vrachtverkeer	Voorgeschreven factoren	0,0 /etmaal		0,0 %	
Busverkeer	Voorgeschreven factoren	0,0 /etmaal		0,0 %	

8 Verkeer | Rijdend verkeer

Naam	Verkeersgeneratie bedrijfswoning	Links	Rechts	NO _x	0,2 kg/j
Locatie	X:265612,93 Y:486299,44	Type scherm	-	-	NO ₂ 23,4 g/j
Lengte	300,93 m	Hoogte	-	-	NH ₃ 8,7 g/j
Wegtype	Binnen bebouwde kom (doorstromend)	Afstand tot de weg	-	-	
Rijrichting	Beide richtingen				
Tunnelfactor	1				
Type hoogteligging	Normaal				
Weghoogte t.o.v. maaiveld	0 m				
Verkeer	Max. snelheid	Aantal voertuigbewegingen		In file	
Licht verkeer	Voorgeschreven factoren	8,6 /etmaal		0,0 %	
Middelwaar vrachtverkeer	Voorgeschreven factoren	0,0 /etmaal		0,0 %	
Zwaar vrachtverkeer	Voorgeschreven factoren	0,0 /etmaal		0,0 %	
Busverkeer	Voorgeschreven factoren	0,0 /etmaal		0,0 %	

9 Wonen en Werken | Recreatie

Naam	Gasverbruik kampeerplaatsen caravans	Uittreedhoogte	2,0 m	NO _x	3,0 kg/j
		Warmteinhoud	0,000 MW		
		Spreiding	1 m		
Locatie	X:265721,05 Y:486462,69				
Oppervlakte	2,99 ha				
Wijze van ventilatie	Niet geforceerd				
Temporele variatie	<u>Continue Emissie</u>				

10 Verkeer | Rijdend verkeer

Naam	Totale verkeer tot Denekamperstraat		Links	Rechts	NO _x	5,5 kg/j
Locatie	X:264806,57 Y:486802,96		Type scherm	-	-	NO ₂ 0,7 kg/j
Lengte	1.797,31 m		Hoogte	-	-	NH ₃ 0,3 kg/j
Wegtype	Binnen bebouwde kom (doorstromend)		Afstand tot de weg	-	-	
Rijrichting	Beide richtingen					
Tunnelfactor	1					
Type hoogteligging	Normaal					
Weghoogte t.o.v. maaiveld	0 m					
Verkeer	Max. snelheid	Aantal voertuigbewegingen	In file			
Licht verkeer	Voorgeschreven factoren	42,4 /etmaal	0,0 %			
Middelzwaar vrachtverkeer	Voorgeschreven factoren	0,0 /etmaal	0,0 %			
Zwaar vrachtverkeer	Voorgeschreven factoren	0,0 /etmaal	0,0 %			
Busverkeer	Voorgeschreven factoren	0,0 /etmaal	0,0 %			

11 Verkeer | Koude start: overig

Naam	Koude starts gebruiksfase kampeerplaatsen	NO _x	1,3 kg/j
		NH ₃	0,2 kg/j
Locatie	X:265721,05 Y:486462,69		
Oppervlakte	2,99 ha		
Type voertuig	Koude starts		
Licht verkeer	12,6 /etmaal		
Middelzwaar vrachtverkeer	0,0 /etmaal		
Zwaar vrachtverkeer	0,0 /etmaal		
Busverkeer	0,0 /etmaal		

12 Verkeer | Koude start: overig

Naam	Koude starts gebruiksfase bedrijfswoning	NO _x	0,4 kg/j
		NH ₃	69,8 g/j
Locatie	X:265743,3 Y:486306,64		
Type voertuig	Koude starts		
Licht verkeer	4,3 /etmaal		
Middelzwaar vrachtverkeer	0,0 /etmaal		
Zwaar vrachtverkeer	0,0 /etmaal		
Busverkeer	0,0 /etmaal		

13 Verkeer | Koude start: overig

Naam	Koude starts gebruiksfase woonboerderij	NO _x	0,4 kg/j
		NH ₃	69,8 g/j
Locatie	X:265766,12 Y:486369,12		
Type voertuig	Koude starts		
Licht verkeer	4,3 /etmaal		
Middelzwaar vrachtverkeer	0,0 /etmaal		
Zwaar vrachtverkeer	0,0 /etmaal		
Busverkeer	0,0 /etmaal		

Beoogde gebruiksfase, Rekenjaar 2025

1 Verkeer | Rijdend verkeer

Naam	Verkeersgeneratie 65 chalets	Links	Rechts	NO _x	3,9 kg/j
Locatie	X:265706,48 Y:486339,48	Type scherm	-	-	NO ₂ 0,5 kg/j
Lengte	504,29 m	Hoogte	-	-	NH ₃ 0,2 kg/j
Wegtype	Binnen bebouwde kom (doorstromend)	Afstand tot de weg	-	-	
Rijrichting	Beide richtingen				
Tunnelfactor	1				
Type hoogteligging	Normaal				
Weghoogte t.o.v. maaiveld	0 m				

Verkeer	Max. snelheid	Aantal voertuigbewegingen	In file
Licht verkeer	Voorgeschreven factoren	106,0 /etmaal	0,0 %
Middelzwaar vrachtverkeer	Voorgeschreven factoren	0,0 /etmaal	0,0 %
Zwaar vrachtverkeer	Voorgeschreven factoren	0,0 /etmaal	0,0 %
Busverkeer	Voorgeschreven factoren	0,0 /etmaal	0,0 %

2 Anders... | Anders...

Naam	Plan; Woonboerderij	Uittreedhoogte	7,0 m	NO _x	3,6 kg/j
Locatie	X:265771,09 Y:486359,37	Warmteinhoud	<u>0,000 MW</u>		
Wijze van ventilatie	Niet geforceerd				
Temporele variatie	Verwarming van Ruimten				

3 Anders... | Anders...

Naam	Plan; Bedrijfswoning	Uittreedhoogte	6,0 m	NO _x	3,6 kg/j
Locatie	X:265747,99 Y:486300,89	Warmteinhoud	<u>0,000 MW</u>		
Wijze van ventilatie	Niet geforceerd				
Temporele variatie	Verwarming van Ruimten				

4 Verkeer | Rijdend verkeer

Naam	Verkeersgeneratie woonboerderij	Links	Rechts	NO _x	0,2 kg/j
Locatie	X:265619,87 Y:486303,07	Type scherm	-	-	NO ₂ 24,5 g/j
Lengte	315,30 m	Hoogte	-	-	NH ₃ 9,1 g/j
Wegtype	Binnen bebouwde kom (doorstromend)	Afstand tot de weg	-	-	
Rijrichting	Beide richtingen				
Tunnelfactor	1				
Type hoogteligging	Normaal				
Weghoogte t.o.v. maaiveld	0 m				

Verkeer	Max. snelheid	Aantal voertuigbewegingen	In file
Licht verkeer	Voorgeschreven factoren	8,6 /etmaal	0,0 %
Middelzwaar vrachtverkeer	Voorgeschreven factoren	0,0 /etmaal	0,0 %
Zwaar vrachtverkeer	Voorgeschreven factoren	0,0 /etmaal	0,0 %
Busverkeer	Voorgeschreven factoren	0,0 /etmaal	0,0 %

5 Verkeer | Rijdend verkeer

Naam	Verkeersgeneratie bedrijfswoning	Links	Rechts	NO _x	0,2 kg/j
Locatie	X:265612,93 Y:486299,44	Type scherm	-	NO ₂	23,4 g/j
Lengte	300,92 m	Hoogte	-	NH ₃	8,7 g/j
Wegtype	Binnen bebouwde kom (doorstromend)	Afstand tot de weg	-		
Rijrichting	Beide richtingen				
Tunnelfactor	1				
Type hoogteligging	Normaal				
Weghoogte t.o.v. maaiveld	0 m				

Verkeer	Max. snelheid	Aantal voertuigbewegingen	In file
Licht verkeer	Voorgeschreven factoren	8,6 /etmaal	0,0 %
Middelzwaar vrachtverkeer	Voorgeschreven factoren	0,0 /etmaal	0,0 %
Zwaar vrachtverkeer	Voorgeschreven factoren	0,0 /etmaal	0,0 %
Busverkeer	Voorgeschreven factoren	0,0 /etmaal	0,0 %

6 Verkeer | Rijdend verkeer

Naam	Verkeersgeneratie 3 recreatiewoningen zuid	Links	Rechts	NO _x	0,1 kg/j
Locatie	X:265648,57 Y:486316,76	Type scherm	-	NO ₂	16,8 g/j
Lengte	378,71 m	Hoogte	-	NH ₃	6,2 g/j
Wegtype	Binnen bebouwde kom (doorstromend)	Afstand tot de weg	-		
Rijrichting	Beide richtingen				
Tunnelfactor	1				
Type hoogteligging	Normaal				
Weghoogte t.o.v. maaiveld	0 m				

Verkeer	Max. snelheid	Aantal voertuigbewegingen	In file
Licht verkeer	Voorgeschreven factoren	4,9 /etmaal	0,0 %
Middelzwaar vrachtverkeer	Voorgeschreven factoren	0,0 /etmaal	0,0 %
Zwaar vrachtverkeer	Voorgeschreven factoren	0,0 /etmaal	0,0 %
Busverkeer	Voorgeschreven factoren	0,0 /etmaal	0,0 %

7 Verkeer | Rijdend verkeer

Naam	Totale verkeer tot Denekamperstraat	Links	Rechts	NO _x	16,7 kg/j
Locatie	X:264806,57 Y:486802,96	Type scherm	-	NO ₂	2,1 kg/j
Lengte	1.797,31 m	Hoogte	-	NH ₃	0,8 kg/j
Wegtype	Binnen bebouwde kom (doorstromend)	Afstand tot de weg	-		
Rijrichting	Beide richtingen				
Tunnelfactor	1				
Type hoogteligging	Normaal				
Weghoogte t.o.v. maaiveld	0 m				

Verkeer	Max. snelheid	Aantal voertuigbewegingen	In file
Licht verkeer	Voorgeschreven factoren	128,0 /etmaal	0,0 %
Middelzwaar vrachtverkeer	Voorgeschreven factoren	0,0 /etmaal	0,0 %
Zwaar vrachtverkeer	Voorgeschreven factoren	0,0 /etmaal	0,0 %
Busverkeer	Voorgeschreven factoren	0,0 /etmaal	0,0 %

8 Verkeer | Koude start: overig

Naam	Koude starts kampeerterein	NO _x	5,3 kg/j
		NH ₃	0,9 kg/j
Locatie	X:265721,05 Y:486462,69		
Oppervlakte	2,99 ha		

Type voertuig	Koude starts
Licht verkeer	53,0 /etmaal
Middelzwaar vrachtverkeer	0,0 /etmaal
Zwaar vrachtverkeer	0,0 /etmaal
Busverkeer	0,0 /etmaal

9 Verkeer | Koude start: overig

Naam	Koude starts gebruiksfase bedrijfswoning	NO _x NH ₃	0,4 kg/j 69,8 g/j
Locatie	X:265743,3 Y:486306,64		
Type voertuig		Koude starts	
Licht verkeer		4,3 /etmaal	
Middelzwaar vrachtverkeer		0,0 /etmaal	
Zwaar vrachtverkeer		0,0 /etmaal	
Busverkeer		0,0 /etmaal	

10 Verkeer | Koude start: overig

Naam	Koude starts gebruiksfase woonboerderij	NO _x NH ₃	0,4 kg/j 69,8 g/j
Locatie	X:265766,12 Y:486369,12		
Type voertuig		Koude starts	
Licht verkeer		4,3 /etmaal	
Middelzwaar vrachtverkeer		0,0 /etmaal	
Zwaar vrachtverkeer		0,0 /etmaal	
Busverkeer		0,0 /etmaal	

11 Verkeer | Koude start: overig


Naam	Koude starts gebruiksfase recreatiewoning	NO _x NH ₃	0,2 kg/j 39,8 g/j
Locatie	X:265738,71 Y:486236,18		
Type voertuig		Koude starts	
Licht verkeer		2,5 /etmaal	
Middelzwaar vrachtverkeer		0,0 /etmaal	
Zwaar vrachtverkeer		0,0 /etmaal	
Busverkeer		0,0 /etmaal	

Disclaimer

Hoewel verstrekte gegevens kunnen dienen ter onderbouwing van een vergunningaanvraag, kunnen er geen rechten aan worden ontleend. De eigenaar van AERIUS aanvaardt geen aansprakelijkheid voor de inhoud van de door de gebruiker aangeboden informatie. Bovenstaande gegevens zijn enkel bruikbaar tot er een nieuwe versie van AERIUS beschikbaar is. AERIUS is een geregistreerd handelsmerk in Europa. Alle rechten die niet expliciet worden verleend, zijn voorbehouden.

Rekenbasis

Deze berekening is tot stand gekomen op basis van
 AERIUS versie 2024.0.1_20241009_75e59949f9
 Database versie 2024_75e59949f9_calculator_nl_stable
 Voor meer informatie over de gebruikte methodiek en data zie:
<https://link.aerius.nl/website>



NOX Advies B.V.

Valkenierslaan 6
5062 CN, Oisterwijk

www.noxadvies.nl

info@noxadvies.nl

KvK-nummer: 91479282