

Frenningebergs historia

Sven Ohlsson

Gården Frenningeberg eller Frenninge 18:21 låg ursprungligen nere i Frenningeby, som dom flesta andra gårdar på den tiden. Omkring år 1833 vid laga skifte, så skulle gårdarna flyttas ut från byn och dom som gjorde utflyttningen hette (Enligt Valdemar Bengtsson) BENGTA NILSDOTTER och MÅRTEN ERLANDSSON. Enligt nedanstående dokument blev utflyttningen inte av förrän 1835. Mårten stod som ägare till gården Frenninge 18:4 i 28 år. Hans granne i N hette då Per Mårtensson, i Ö var Nils Andersson ägare och i S Claus Nilsson, i V, gränisar det till Hårderup.

"År 1835 den 3 augusti har Färs Härads Ägoindelningsrätt jämlikt 18 paragrafen 20 kapitlet i Kungliga Mayståts nådiga stadga om skiftesverket i Riket av den 4 maj 1827 gillat och fastställt denna kartas upplagda Laga skifte åt alla ägarna till Frenninge by". Betygar Å rättens vägnar: J H v Bonnierentz. (?) Vidimeras av S. M. Svensson (?)

Precis uppe på Frenningebergsbacken fanns på den tiden en grind, som måste öppnas var gång någon skulle passera, ja det hette då "Lehåled vid Hattakulls Håla". Hattakullen är på vänster sida när man kört upp för backen och hålan ute på åkern den fyllde jag ut. Mårten levde kvar på ett undantag på gården och han fick årligen 3 tunnor råg till att baka rågbröd och korn + malt till ölgjäsningen. Vidare så fick han ved och bageriris för eldningen + lite annat, när hans son NILS MÅRTENSSON övertog gården 1863 - 1869 ja han ägde den i bara 6 år, sedan blev hans bror ny ägare. Ja först var det nog ett dödsbo som drev gården i 2 år 1869 - 1871, men 1871 - 1896 blev ANNA PEHRSDOTTER och JÖNS MÅRTENSSON dom nya ägarna av gården som då hade benämningen Frenninge 18:4 och den 10 Februari 1892 så köpte Jöns till Frenninge 18:13 av NILS JOHNSON. Det fanns då hus till den fastigheten, som har legat nere vid Söderängen. Jag minns grunderna till huset, som vi grävde bort när stengärderna togs bort. Deras utfartsväg gick längs ravinen, ner mot nuvarande

Frenningebadet. Den utfartsvägen har i folkmun, senare benämnts som "Kärleksstigen" för att nere i byn har funnits en dansbana och älskande par tog då genvägen hem efter danskvällen. Från 1896 - 1911 drevs gården av JÖNS MÅRTENSSONS DÖDSBO där Anna var den drivande kraften och från 1911 - 1914 av ANNA PERSDOTTERS DÖDSBO, där 4 systrar Jönsson hade ansvaret. 1914 - 1941, kom BENGT ANDERSSON f 4/1-1866 d 1942, han gifte in sej i släktgården med HANNA f JÖNSSON f 1874 d 1934. Hanna hade tre systrar varav den yngsta hette Maria och henne träffade jag ett flertal gånger. Maria berättade en gång att den bästa åkern hon visste, det var den som vi nu kallar för "Smebacken", för att man behövde inte kröka ryggen så mycket när man knöt ihop sädeskärvarna för hand. Hon sa en gång också att prästen Rignell hade frågat henne vad hon tyckte om sin nye granne och att hon hade då svarat att, jo, så gammal ja' e, så tycker ja' bra om Sven Ohlsson. Bengt Andersson hade 3 söner med sej till Frenningeberg och dom är: Nils f 1891, Olof f 1895, Olof bosatte sej i Korsholm och honom var jag bekant med under min uppväxt. Vidare Anders f 1901, och sist VALDEMAR BENGTSSON f 20 november 1909 d 2000.



Jag minns inte när denna bild togs eller varför, men vi säger att jag flaggar för Frenningeberg.

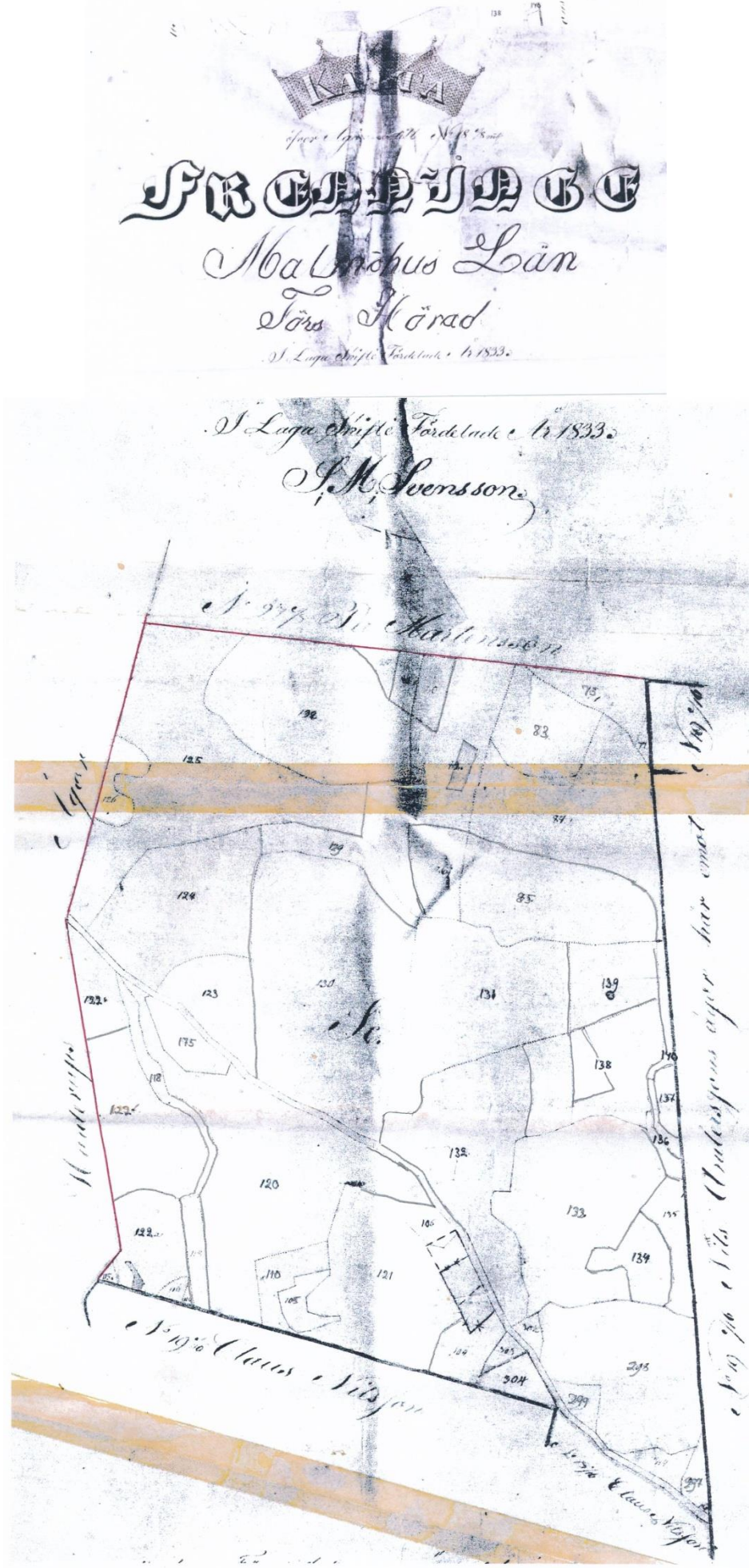


fvö. Bengt Andersson, ?, ? , fvn. Anders, Hanna, Valdemar, Maria.
ca 1913



Ibland kom det älgar på besök och hästarna blev heltokiga.

Skifteskarta över Frenninge 18:4 år 1833



KARTAN

FRENNINGE

Mölnichus Län
Tors Härad

S. M. Svensson

S. M. Karlsson

S. M. Karlsson

Claus & Västman

Claus & Västman

. Efter backen längs vägen vid vänster sida, mitt emot Frenningeberg, har funnits en allmänning, där byn hämtade grus till vägar och dyl. Den grustäkten var mycket större än vad jag tidigare har trott. Den började nästan vid Frenninge 19-s utfartsväg och ända upp där Liljekonvaljskogen börjar. Indelad i 3 rutor syns det på kartan här över. Valdemar Bengtsson friköpte grustäkten Hattakull 8 augusti 1945 för 200 kr.



Valdemar 90 år 1999.

Valdemar var Hannas son och halvbror till dom övriga och den ende av dem som var född på Frenningeberg. Valdemars släkt har varit ägare till gården ända sen 1700-talet, ja före utflyttningen från byn och kanske ännu längre tillbaka. Valdemar fick lagfart på gården 23/6-1941 och han var bonde i 15 år. Han bodde sedan kvar på en avstyckad spets av ägora, som hans mostrar bebyggde när Bengt Andersson flyttade in på gården. Mostrarna hade södra halvan av huset och Valdemar den norra och han var aldrig gift, så släktföljden på gården blev bruten. Valdemar träffade jag nästan dagligen under min tid på Frenningeberg. En gång berättade han en historia om när han skulle byta tocke (tupp) med sin granne Olof Svensson. Han gick norrut över fäladen och där ligger en jättestor sten "Bockastenen", som det sägs att det spökar invid. När bytet var klart och kasken drucken, då gick han hemåt, men vid "Bockastenen" så vred "vettarna" på stenen, så när han gick förbi så hamnade han långt uppe i Hårderup i stället för hemma.



Anna, Arne o Agnar Jönsson

1956 köpte ANNA och AGNAR JÖNSSON gården, men dom bodde inte själva här, men deras son Arne Jönsson var här i 11 år. Arne var gift med en österrikiska som jag tyvärr inte kommer ihåg namnet på och dom hade en son och en dotter. Jag SVEN OHLSSON f 10 april 1942 flyttade till Frenningeberg 14 mars 1967 efter diverse drängajobbspraktik och lantmannaskola. Men jag är även född och uppvuxen på mina föräldrars lantbruk, i Ulatofta. Jag gifte mej med ULLA f JOHNSON f 27 september 1951 och vår dotter Sofie är född 15 december 1988.




Mor Helga o far Sigfrid bodde 7 år på Frenningeberg

Under mina 41 år i Frenninge så köpte jag till 2 st mindre gårdar. 30/3-1970 inköptes Hårderup 25:1 av KARL NILSSON och hans hus sålde jag till Direktör GÖSTA ISHAMMAR. Jag vet ej vem som äger

dom i dag. Inom den gårdsarealen bodde också BRITTA och KNUT WAHLGREN, som köpt sitt hus och tomt av Karl Nilsson tidigare. Dom sålde i sin tur till JETTE och ULF NYGREN som sedan köpte till även Ishammars hus. Vi träffade båda familjerna dagligen, när dom bodde där.



Britta sköter blommor o Knut målar bron.



Jette o Ulf

30/3-1972 köpte jag Frenninge 19:2 och 19:7 av Joel Carlssons dödsbo och allt sammanlagt blev sen Frenninge 18:21, drygt 55 ha. JOEL CARLSSON f 21/5-1911 träffade jag nästan dagligen under mina första 4 år i Frenninge. Han tillträdde 1941. Joel var ogift och hans föräldrar var INGA f ANDERSSON f 1879 och KARL OLSSON f 1878, han köpte gården 1914. Jag träffade Karl Olsson en enda gång

när jag besökte Joel, han dog veckan efter. Tidigare ägare till Nr:19 var KARL PERSSON. Husen till Frenninge 19 sålde jag sen till ELSE-BOEL och HILDING JOHNSON den 26 februari 1973 och dom blev senare mina svärföräldrar.



Else-Boel o Hilding

Några ägare har passerat och i dag ägs Nr:19 av



KERSTIN och ANDERS ALVESTRAND.

Det som kan förvilla något, det är att Arne Killander och Joel Carlsson bytade mark. Arne hade 1,5 ha mitt emot Valdemars hus, men kunde knappt gå runt sin smedja. Nu fick han samma areal vid smedjan i stället och "Smebacken" blev en lämplig benämning.

Jag har gamla kort från när Frenningeberg var en kringbyggd gård med halmtak på alla husen, men dom byggnaderna fanns inte kvar när jag kom dit.

Valdemar byggde stallbyggnaden år 1950.

Jag byggde bostadshuset 1974 och gjorde en tillbyggnad år 1990 och ett uterum året efter.



Bengt Hysten o jag täcker tak 1974.



Per o Per-Evert Mårtensson murar, far Sigfrid tillfällig hantlangare.

Maskinhallen byggde jag 1980 med spannmålssilos och kalluftstork.
Vidare byggde jag en plansilo för ensilage, som jag senare byggde om

till utestall. Min sista byggnation i Frenninge blev en halmlada för storbalar, Ö om utestallet.

På flygfotot som följer ligger åkrarna efter Jordbruksverkets numrering, dock att Nr 7 inte fanns med där.

Jag hade den odlade marken indelad i 7 skifte:

Nr: 1 JOHNSAVÅNGEN , inköpt 1892 av Nils Johnsson SV om gården + en del av Joels mark.

Nr: 2 HATTAKULL, V om gården + en del av Joels mark.

Nr: 3 LÅNGEVÅNG, åkern som låg längst i NV.

Nr: 4 SOLAKULL, Ö om gården. Där ingår även Smedbacken som jag arrenderade av Arne Killander, sedan 1969 + en del av Joels mark.

Nr: 5 GRÅBENS ÅKER, N om gården. Där ingår en del av fältet som förr kallades för "KÖLLINGAHÅLAN" (Kycklingahålan) och även Harkluten och Tufvebacken och en del benämndes Hårdvall.

Nr: 6 CA´LAS, det var åkern som tillhört Karl Nilsson och min granne Erik Olsson benämnde alltid åkern så.

Nr:7 LJUNGA VÅNG ligger längs vägen mitt för skogen och har ej numrerats, där ingår också det som benämndes Bockastens mittel och Spränges åker.

FÄLADEN så kallades alltid betesmarken i N och där ingick 2 ha granskog, som blåste omkull och sedan blev det björkskog och bete.

LILJEKONVALJSKOGEN kallades skogen längs vägen, men idag finns inga liljekonvaljer kvar eftersom jag började använda den som betesmark. Där ingår också Ca´las äng.

SÖDERÅNGEN ligger i anslutning till Johnsavången + en remsa vid ån av Joels mark.

GRANDUNGEN, en liten äng som jag planterade gran på ligger i SÖ vid Ca´las åker.

Åkrarna var ju förr indelade i betydligt mindre skiften och då fanns det också flera namn på åkrarna.

Min sista växtföldsplan

	Nr 4 5.2 6020 Calas	Nr 7a 5.4 8753 Längeväng	Nr 7b 14.1 Ljunga åker	Nr 6 7781 6.6 Gräbensåker	Nr 3/5388 4.0 4.7 Solakull	Nr 9a 5.5 3.5 2.0 Jonsavängen	4370 Nr 2 b, 2c 3.9 Hattakull	
1998	Havre	Vall 4	Vall 3	Vall 4 2.1 Insädd Korn	Vall 2	Vall 1	Vall 4	
1999	Insädd Korn Mellan	Havre	Vall 4	Vall 5	Vall 1	Vall 3	Vall 2	Vall 5
2000	1.650 PK Vall I	21-3-10 1100kg stallgödsel bcc. Korn + Insädd	kalksalt p. Svar Stallgödsel Mars Ärtor Havre korn	1.350 PK Havre	1500 kalksalt p. Vall 2	1100 PK Vall 4	1.650 kalksalt p. Vall 3	21-3-10 800kg Havre
2001	vall 2	vall 1	ärtor, korn, havre insädd	vall 1	vall 3	Ärtor, korn havre	Vall 4	Vall 1
2002	vall 3	vall 2	vall 1	vall 2	vall 4	Ärtor, korn havre, insädd	Ärtor korn havre	vall 5 Vall 2
2003	vall 4	vall 3	vall 2	vall 3	Ärtor korn, havre	Vall 1	Ärtor Korn Havre insädd	vall 6 Vall 3
2004	Gödsel 10 ton t Spannmål	Gödsel 5 ton t vall 4	urin vall 3	vall 4	Gödsel Ärtor korn Havre insädd	urin vall 2	vall 1	vall 7 Vall 4
2005	Gödsel 10 ton t insädd (150kg) Spannmål	vall 5	Blandsäd	vall 5	vall 1	vall 3	vall 2	vall 8 Vall 5
2006	Vall 1	Spannmål insädd	Blandsäd + insädd	vall 6	vall 2	vall 4	vall 3	vall 9 vall 6





Min fam. jag, Sofie o Ulla



Jag o Ulla

Flygfoto över Frenningebergs ägor.
Stenåldersfynd har gjorts vid stengärdet vid Liljekonvaljskogens södra, raka gräns ca 2/3 åt H.




Edvin Nilssons maskinstation hjälpte mej att ta bort
Ca 1.500 m stengärden efter markköpen.



Frenningeberg på 1940-talet



Frenningeberg Ca år 2000



Jag på Hattakull.



Ulla kvällsmjölkar.



Bob Stewens riggar upp för spel på logdans där hemma på logen 1970.



Flera hundratals inristningar i detta boketräd
i Liljekonvaljskogen.



Frenningeån i Söderången



Bockastenen. (En annan något större sten med samma namn blev uppklyvd till gatsten).



Jag i stallet.

LANTBRUK FRENNINGEBERG SJÖBO



Visas söndag 21/10 kl 13-14

Gård med ett trevligt läge. Boningshus 176 m², 6 rok.
Ladugård, maskinhall med verkstadsdel, lösdriifts stall
halmlada och häststall med 2 boxar. Areal ca 55 ha varav
åkermark ca 36 ha och betesmark ca 19 ha. Försäljning sker
genom anbud med fri prövningsrätt. Ni kan lägga bud på
4 sätt: Komplet med djur och maskiner, hela gården,
byggnader och 15 ha mark eller enbart 40 ha mark.



SAMUELSONS
FASTIGHETS FÖRME DLING

Tel 0346-136 25, 0708-13 62 51
www.samuelsons.nu

2007

Gården Frenningeberg ägs från 1 december 2007 av DANIEL NILSSON på Rydala. Han har uppfört ytterligare en stallbyggnad öster om övriga husen, under 2022.