

Velkommen på Nordsøstien (North Sea Trail)

Følg Nordsøstien og oplev kulturhistoriske spor, storslåede landskaber og smukke naturområder. Nordsøstien er markeret med et blåt skilt med en hvidt 'N', der har form som en bølge og flere steder også en 'gåmand' med teksten 'Nordsøstien'. Så det er nemt at finde vej.



Stien følger fortrinsvis mark- og skovveje, trampede spor og stier langs kysten eller i skel og læhegn. Nogle steder følger stien også asfalterede veje og cykelstier. Terrænet er varieret og underlaget veksler mellem fast belægning, grus og græs.

Vær opmærksom og vis hensyn

Nordsøstien går gennem offentlige og private arealer, der anvendes til land- og skovbrugformål. Her gælder naturbeskyttelseslovens almindelige regler for færdsel og ophold i naturen. Nogle steder går ruten gennem områder med græssende dyr. Hold afstand, så de har ro og fred til at pleje naturen. Ønsker du at overnatte undervejs, kan du finde primitive overnatningspladser på www.friluftsguiden.dk eller www.udinaturen.dk. Du kan også kontakte det lokale turistbureau via www.visitnordjylland.dk for andre overnatningsmuligheder.

International og kulturhistorisk vandrerute



På Nordsøstien – North Sea Trail – er det muligt at vandre 5.000 km langs store dele af kysten rundt om Nordsøen. Foruden Danmark er der etableret rutestrekninger i Sverige, Norge, Skotland, England, Holland og Tyskland.

Se mere om disse ruter på www.northseatrail.org.

Om Nordsøstien (North Sea Trail)

Denne folder folder beskriver en vandrestrækning på 46 km fra Bulbjerg til Tranum. Ruten følger et helt unikt landskab langs Jammerbugten og gennem klitplantager. I Nordjylland er der udgivet foldere for alle delstrækninger af Nordsøstien. Disse kan fås på turistbureauer i regionen.



Strækningen er en del af den internationale Nordsøstien – North Sea Trail, som i Danmark er på ca. 1.500 km og fra Tyskland gennem Sønderjylland og Vestjylland følger ruten de gamle drivveje. Ved Agger og frem til Skagen går den langs Vestkysten, derefter langs Kattegats "milde kyst" og ud på Djursland. Herfra er der færgeforbindelse til Sjælland, hvor ruten fortsætter gennem det vestlige og sydlige Sjælland til Møn.

Samarbejde om Nordsøstien

I Nordjylland samarbejder kommunerne med Region Nordjylland og Naturstyrelsen om at udgive foldere om Nordsøstien. Kommunerne og Naturstyrelsen sørger for, at ruten er skiltet og vedligeholdt og stien er farbar. Du kan se det samlede ruteforløb og finde beskrivelser på www.nordjylland.friluftsguiden.dk.

For spørgsmål til denne rutestrekning, kontakt Jammerbugt Kommune på tlf. 7257 7777.



Strækningen Bulbjerg - Tranum

Vandring i kystens kulturhistorie

The North Sea Trail/NAVE Nortrail project is partly funded by EU through the Interreg IIIB North Sea Programme



Svinløv Badehotel. - Et levende mind fra den tid, da det blev moderne at holde sommerferie ved Vesterhavet. Badehotellet står som dengang, og den smukke hovedbygning er et af Danmarks største bevarede træhuse.



Badehotellet ligger uden for hverdagens stress og jag. Hotellet er kun åbent i sommerhalvåret, og her er ikke fjernsyn på værelserne eller musik i restauranten.

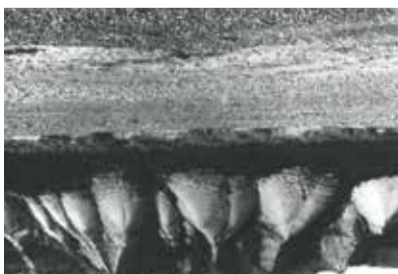
Hotellet blev oprindeligt opført i 1925, hvilket allerede dengang krævede dispensationer. Det var en dristig placering på et øde sted, hvor eneste adgangsvej var en smal hulvej.

Svinløv Badehotel

Naturen i området har fra langt tilbage i tiden været et attraktivt udflyttsmål. Skt. Oulfs Kilde, der ligger nordligst i plantagen, blev gennem middelalderen og helt op til ca. 1890 søgt for sin helbredende virkning. Kilden løber stadig.

Svinløv Klitplantage

Navnet Svinløv stammer (sandsynligvis) fra det olddanske klif, der betyder en stejl bakke.



Svinløvene anno 1900. Foto: A. Jessen, DGU

Klitnen ved Svinløv er ca. 50 meter høj og 400 m lang med et højtliggende underlag af kridt. En stor del af området er i lynghejde med en meget bred variation i plantevæksten. Ud mod havet på *Stenbjerg* ligger de karakteristiske svinløvklitlignende formationer, der er dannet ved regnvanndets furing af kridtklitliten.

Svinløvene



Hingelbjerg var oprindeligt en del af en stor ø i det stenalderhav, der i årtusinder dækkede Hanherred og det østlige Thy. Ikke mindst er denne tidligere stenalders rig på fortidsminder. Fundene fra stenalderens bopladser, der vidner om et godt liv her nær det fiske- rige hav, er ikke synlige i dag. Men det er der andre spor, der er. Her højest i landskabet, synlig fra nær og fjern, begravede folk i stenalder og bronzalder og deres døde i gravhøje – 36 af dem er stadig bevaret til i dag. Flere kulturspor vidner om et rigt liv på egen hånd i årtusinder, marker fra sen jernalder, en gravplads fra vikingetid, gamle veje og 1800-tals diger.

Højt i Jammerbugtens bakkede landskab ligger et smukt fredet naturområde med heder og moser, hvor Nordbjerg med sine 83 m.o.h er Hanherreds højeste punkt. Her kan du i klart vejr se til Rubjerg Knude i nord og Bulbjerg i syd.

Hingelbjerg

1 Bulbjerg. 47 m høj limstensklint, der er Danmarks eneste fuglefeld og rummer en stor bestand af rider, en nordatlantisk mågeart. Bulbjerg indgik under 2. Verdenskrig som en del af det tyske forsvarsanlæg. I den bunker, der ligger yderst på klinten, er der indrettet et lille besøgscenter med information om krigen og om områdets natur.



2 Vejlerne. Fuglereservatet dækker ca. 6.000 hektar. Vejlerne store rørskove huser Danmarks største bestand af ynglende grågæs og de truede arter rørdrum og sortterne. Sky og pladskrævende arter som trane, fiskeørn og vandrefalk har også et fristed i Vejlerne. Odden har her et af sine få levesteder i landet. Vejlerne ejes af Aage V. Jensens Fonde.



3 Thorup Strand. Nordeuropas største kystlandingsplads, hvor fiskeriet stadig drives fra stranden, som det er gjort siden vikingetiden. I dag bruger fiskerne spil og bulldozer for at få bådene i og op af havet. Redningsstationen blev etableret i 1857 og fungerer stadig.



4 Klim Kalkovn. Kalkmuseum indrettet i nedlagt kalkovn. Ovnen var i drift i 100 år og blev nedlagt i 1977. Udstillingen fortæller om arbejdet i kalkbruddet og kalkovnen og om de specielle livsbetingelser, som den kalkholdige undergrund giver dyr og planter.



5 Fjerritslev Bryggeri- og Egnsmuseum. Nordeuropas bedst bevarede landbryggeri ligger på hovedgaden i Fjerritslev. Her byggede P. Kjeldgaard et ølbryggeri i slutningen af 1800-tallet. Produktionen af øl blev indstillet i 1968, men bryggeriet blev bevaret intakt ned til den mindste blankpolerede messinghane, og i dag er bygningen et egnsmuseum med det gamle landbryggeri som hovedattraktion. Der er åbent mod entré fra midten af juni til slutningen af august.

6 Kollerup. Gennem landsbyen Kollerup følger Nordsøstien den gamle landsbygade, Gaden, der helt tilbage i 1700-årene var hovedvej ud til kysten fra Kongevejen gennem Hanherred. Kollerup Kirke blev bygget i 1200-tallet og er en vejkirke, der er åben fra kl. 8-16.



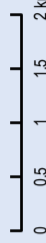
7 Lyngmøllen ved Grønnestrand. Bygget som gårdmølle i 1876. Den er delvis opført af drivtømmer og tækket med lyng. Møllen fungerede til midt i 1930'erne. Der er ikke adgang til selve møllen. Kong Frederik VI skulle efter sigende have udrubt under et besøg til hest "Dette øde sted er den skønneste plet i mit rige."

8 Naturcenter Fosdalen. Nordvest for Langdal og Fosdal Plantage ligger Naturcenter Fosdalen med natur- og lejrskolefaciliteter samt udstilling om naturen og landskabet. Udstillingen har åbent hele året.

Signaturforklaring:

- Nordsøstien
- National eller regional cykelroute
- Hærvejs vandrerute
- Turistinformation
- Vandrerhjem
- Campingplads
- Kro/hotel med overnatning
- Spisested
- Parkerings-/rasteplads
- Kiosk
- Dagligvarebutik
- Fugle-/udsigtstårn
- Shelterplads
- Kirke

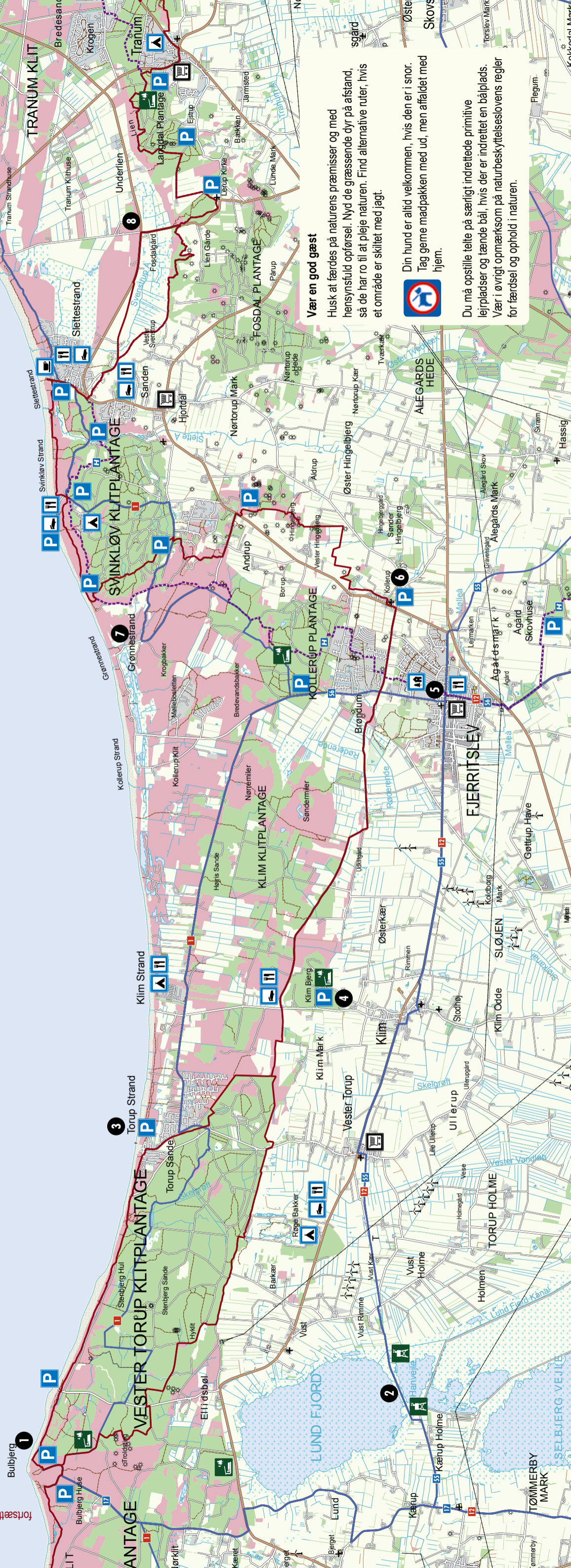
Målestok: 1: ca. 70.000



fortsætter på folderen Tranum - Løkken



fortsætter på folderen Agger - Bulbjerg



Vær en god gæst

Husk at færdes på naturens præmisser og med hensynstuld opførsel. Nyd de græssende dyr på afstand, så de har ro til at pleje naturen. Find alternative ruter, hvis et område er skiltet med jagt.

Din hund er altid velkommen, hvis den er i snor. Tag gerne madpakken med ud, men affaldet med hjem.



Du må opstille teile på særligt indrettede primitive lejrplasser og tænde bål, hvis der er indrettet en bålplads. Vær i øvrigt opmærksom på naturbeskyttelseslovens regler for færdsel og ophold i naturen.