



X

EuroChallenge 2018

surfski & kayak

DEL 28 DE ABRIL AL 1 DE MAYO
VILLAJOYOSA

PAC_CV
PROGRAMA APOYO COMPETICIONES
DEPORTIVAS COMUNITAT VALENCIANA

En projecte impulsat per:
TRINIDAD ALFONSO
FEDERATIU



CLUB NÀUTIC
LA VILA JOIOSA



AJUNTAMENT DE
LA VILA JOIOSA



FEDERACIÓ DE PIRAGISME
COMUNITAT VALENCIANA





Un año más el Club Náutico de La Vila Joiosa se prepara para la EUROCHALLENGE, prueba internacional de piragüismo puntuable para la Copa del Mundo de Surfski y la Ocean paddler World Series. La prueba se realiza en mar abierto con distancias superiores a 20 kilómetros. En ella participan palistas llegados de países tan lejanos como Noruega o Sudáfrica.

Además compite el equipo de Kayak del Club de La Vila, formado por medio centenar de deportistas y proclamado varias veces campeón o subcampeón de la Copa y del Campeonato de España. Una veintena de ellos forman parte de la lista de deportistas de élite de la Comunidad Valenciana.

Junto a la EUROCHALLENGE, este año el Club Náutico de La Vila Joiosa se prepara para organizar la 2018 ECA OCEAN RACING EUROPEAN CHAMPIONSHIP el próximo octubre.

Entidad sin ánimo de lucro cuyo objetivo es la promoción y práctica de los deportes náuticos.

Destacan la Vela, el Kayak de Mar, el Remo y el Buceo.

Creado en 1967, tiene 650 socios y explota una concesión portuaria de 350 amarres.

El acceso a sus instalaciones es adaptado.



CLUB NÁUTIC
LA VILA JOIOSA



INSTALACIONES

Amarres con agua y luz y muelle espera
Sistema de comunicación
Servicio marinería 24 horas
Área de Carena
Servicio Travel-lift / Naves reparaciones
Recogida y zona residuos peligrosos
Estación carburantes en zona portuaria
Recinto Náutica Deportiva
Parking y 3 vestuarios
Escuelas de Vela, Kayak, Remo y Buceo
Gimnasio, oficinas, bar-restaurante
Salón social y sala polivalente
Centro Autorizado de Titulaciones Náuticas
Zona Wifi gratuita

X EuroChallenge 2018

surfski & kayak

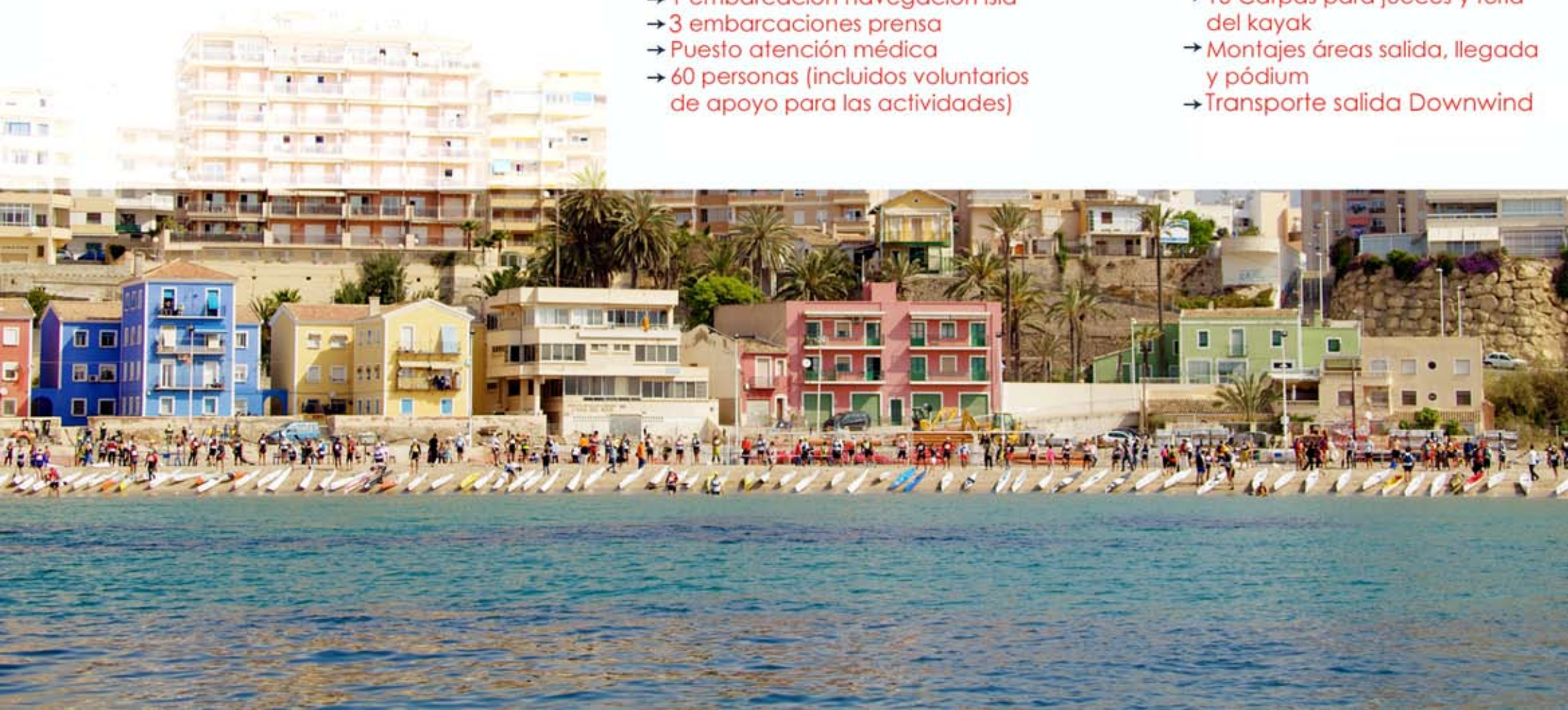
28-29-30 abril y 1 de mayo

➔ PRUEBA PRINCIPAL: Downwind de 20 km
Salida playa El Campello (sur) o playa de Altea (norte), según viento
OTRAS PRUEBAS: Livesaving y Ciaboga (para embarcaciones cadete y tradicionales)

➔ NECESIDADES Y MEDIOS PARA CELEBRAR EL EVENTO

- ➔ 12 embarcaciones de seguridad
- ➔ 6 embarcaciones para los jueces
- ➔ 1 embarcación de coordinación de carrera
- ➔ 2 embarcaciones de protocolo
- ➔ 1 embarcación navegación isla
- ➔ 3 embarcaciones prensa
- ➔ Puesto atención médica
- ➔ 60 personas (incluidos voluntarios de apoyo para las actividades)

- ➔ Grupo de interpretes y oficina de prensa y comunicación
- ➔ Recinto acotado en playas
- ➔ Protección Civil y Policía Local
- ➔ 15 Carpas para jueces y feria del kayak
- ➔ Montajes áreas salida, llegada y pódium
- ➔ Transporte salida Downwind



HISTÓRICO PARTICIPACIÓN Origen deportistas Eurochallenge

Alemania	Dinamarca	Holanda	Moldavia	Sudáfrica
Australia	Emiratos Árabes	Hungría	Noruega	Suecia
Bélgica	España	Israel	Nueva Zelanda	Uruguay
Bulgaria	Finlandia	Italia	Portual	Venezuela
Canadá	Francia	México	Reino Unido	



PROYECCIÓN E IMPACTO MEDIÁTICO 60.000 internautas siguiendo evento

WEB eurochallenge.es: Recoge toda la información de la prueba, desde inscripciones hasta seguimiento en directo y resultados finales. Colabora en difusión la web surfski.info

REDES SOCIALES: Información previa y coertura en directo en Facebook e Instagram.
Inserciones en blogs y foros actualizados.

MEDIOS DE COMUNICACIÓN: El evento ha sido cubierto por televisiones nacionales (Cuatro, Antena 3 y Telecinco), así como diarios provinciales (Diario Información) y especializados.



**SALIDA
DESDE
EL CAMPELLO**



Recorridos Downwind

**SALIDA
DESDE
ALTEA**



BENIDORM

Image © 2014 DigitalGlobe

Image © 2014 TerraMetrics

Data SIO, NOAA, U.S. Navy, NGA, GEBCO

Fecha de las imágenes: 6/13/2012 38°32'21.41" N 0°07'16.96" O elev. 26 m alt. ojo 16.99 km

LOCALIZACIÓN

La Vila Joiosa es un municipio de la provincia de Alicante, en el sureste de España. Tiene un clima cálido mediterráneo y es sede de la Eurochallenge desde hace 10 años. La Eurochallenge es la competición de surfski pionera de Europa.

AEROPUERTOS

El Altet- Alicante
45 km

Manises- Valencia
202 km

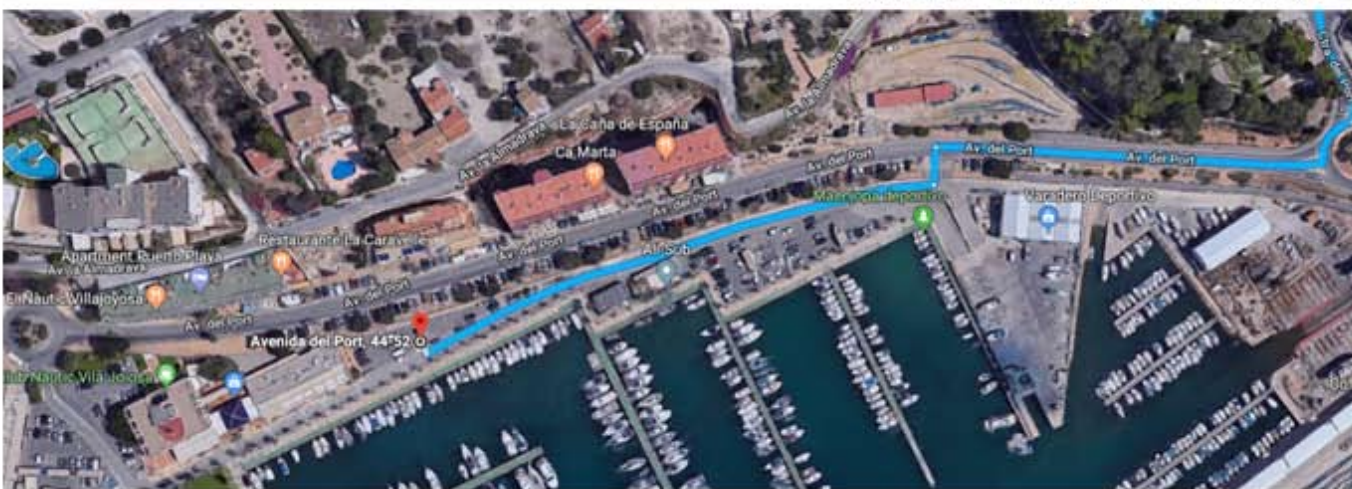
San Javier - Murcia
128 Km



Entrada Club Náutico Villajoyosa

TREN

Estación AVE - Alicante
40 km



LA VILA JOIOSA

Ubicada a 45 kilómetros del aeropuerto El Altet, La Vila es una de las localidades más llamativas de la Costa Blanca gracias a su casco antiguo, conformado por pequeñas casas de colores.

Posee un rico patrimonio arqueológico, además de amplias playas de aguas azules y cristalinas.

Su historia se remonta hasta la Edad del Bronce y sus yacimientos indican que se trata de Alonis la ciudad ibérica perdida que vio su esplendor en época romana.


En el siglo VIII fue repoblada rebautizándose con el nombre de La Vila Joiosa, que significa ciudad alegre, denominación elegida para animar a los cristianos a asentarse en un lugar que a menudo era asediado desde el mar.

De aquellos ataques hoy quedan sus fiestas, sus murallas y su iglesia fortaleza.

El acto principal de sus fiestas, el Desembarco, es Bien de Interés Turístico Internacional.

Hoy La Vila Joiosa vive de la pesca, industria tradicional del municipio, la fabricación del chocolate y del turismo.





MONUMENTOS

Iglesia-fortaleza La Asunción.
 Siglo XVIII. Bién Interés Cultural
 Torres Vigía del siglo XVI
 Pecio romano Bou Ferrer
 Yacimiento íbero La Malladeta

MUSEOS

Vilamuseu (c/Colón)
 Casa y jardines La Barbera
 Museo del Chocolate Valor
 Fábricas de chocolate Pérez
 Clavileño y Turrón Carremi

PLAYAS

Cala Racó del Conill
 Playa Torres
 Playa Estudiantes
 Playa Centro (Eurochallenge)
 Playa Paraíso

Playa Bol Nou
 Cala l'Esparrelló
 La Caleta
 Playa el Xarco

VISITAS

Puerto pesquero y
 casco antiguo



Altea

Punto salida Norte regata Downwind de 20 Km. Eurochallenge

Conocida como "la Villa Blanca", Altea se convierte también en escenario de la Eurochallenge cuando el viento le es favorable.

Su blanquísimo casco antiguo y su mirador son conocidos por su encanto e invitan al visitante a recorrer sus calles empedradas.

Altea cuenta también con varias playas de cantos rodados caracterizadas por su tranquilidad y la práctica de deportes náuticos y acuáticos.

La salida de la prueba Downwind de la Eurochallenge se realiza muy próxima a su club náutico, al inicio del Paseo marítimo.





El Campello

Punto salida Sur Downwind.
20 KM. Eurochallenge

El Campello se convierte también en punto de salida de la principal prueba de la Eurochallenge, la Downwind de 20 kilómetros, cuando el viento favorece realizar el recorrido desde el sur.

Es una localidad con hondo sabor marinero que ha sabido transformarse en municipio turístico de primer orden.

Es el municipio de la provincia con más kilómetros de costa y sus playas son principalmente de arena, siendo las más populares las de Muchavista y Carrer de la Mar.



Control de salida Eurochallenge desde El Campello

NUEVO RETO

CAMPEONATO **EUROPA**
OCEAN RACE
2 · 0 · 1 · 8
6 - 7 OCTUBRE



CLUB NÀUTIC

LA VILA JOIOSA

Organizador de la 2018 ECA Ocean Racing European Championships