




Author	Title	Publisher	ISBN	Route	Further information
Hans Jürgen Gorges	Auf Tour in Europa, Das Handbuch für die Europäischen Fernwanderwege*	Kompass	3-8134-0338-6	E9: Internationaler Küstenweg Atlantik – Nordsee - Ostsee(Frankreich – Belgien – Niederlande - Deutschland, Polen, Estland)	Routes of E-paths E1 – E11 Published 2002
Michael Vogeley	Fernwanderwege in Europa*	Bruckmann	978-3-7654-6036-4		E-Wege E1 – E11 im Überblick + 20 andere Strecken vom Nordkap bis zum Mittelmeer
Martin Simon	Naturparkweg E9A von Ratzeburg nach Altwarp	Conrad Stein Verlag GmbH	978-3-86686-431-3		beschreibt die Inlandsvariante des E9 (Küstenweg)
Johanna Jawinsky	Ostseeküstenwanderweg E9: Auf dem europäischen Fernwanderweg E9 von Travemünde bis Ahlbeck		978-3935621946		mit Kartenteil
Else Kooijman, Rutger Burgers	Deltapad, Deel 1 van het nederlandse kustpad	Willems Adventure Publications	9789071068638 9071068633	Sluis/Bergen op zoom, Hoek van Holland	237 km
	Wander- u. Freizeitkarte 1:50000	Landesvermessungsamt Schleswig-Holstein		Germany: Glückstadt – Elmshorn – Voßloch – Barmstedt – Hohenraden – Waldenau – Hamburg-Blankenese – Hamburg-Billstedt – Grande am Sachsenwald – Güster	You need sheets nr. 7, H, 11, 12
	Kompass-Karte nr. 719, 722, 724, 725, 726	Kompass			
Klaus Hinrichsen	Nicht quatschen, machen: Wandern durch Mecklenburg-Vorpommern		9783844885415		In German, e-book

*Books containing information about other E-paths too / Bücher, die Informationen auch über andere E-Wege enthalten

Updated 15/4 2015





Klaus Hinrichsen

*Nicht quatschen,
machen: Wandern durch
Mecklenburg-Vorpommern*



Entschleunige dein Leben. Selbstfindung
auf dem Ostsee-Fernwanderweg E9