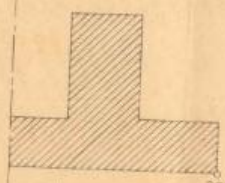


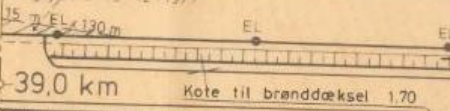
214600
283700



21^c

Udvidelse af kørebanen med cykelstribe i begge sider

Byggelinie uden højedetillæg - Tinglyst den 5-8-1971
Tinglyst d. 15-12-1977



Fra Hadsund


39,0 km

Autoværn afkortes

Byggelinie uden højedetillæg - Tinglyst den 5-8-1971
Tinglyst d. 5-11-1978

39501

46^a



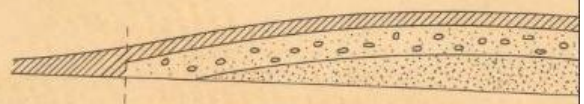
46^l

51

39,2 km


(Kystvej)

Tværsnit af længdeprofilregulering 1:40,1



214400
283600

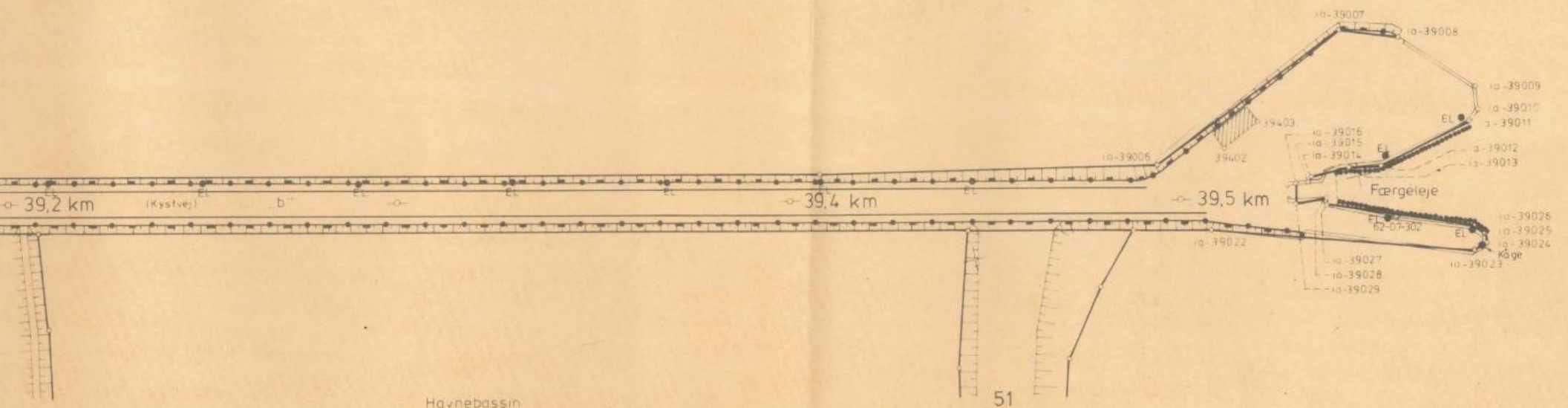
Normaltværprofil 1:100 St. 39.106 - 39.130



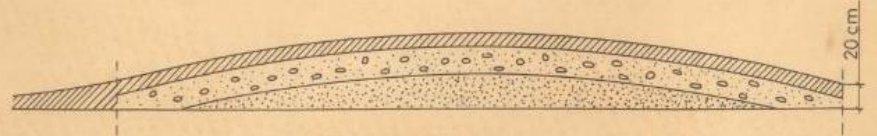
214500
284200

Drænen er afbrudt i begge sider på top af dæmning

Limfjorden



Tværsnit af længdeprofilregulering 1:40,1400 St. 39.078-39.133



Kørebanebelægning:
10 cm GAB 0
20 cm SG II
var. BSG

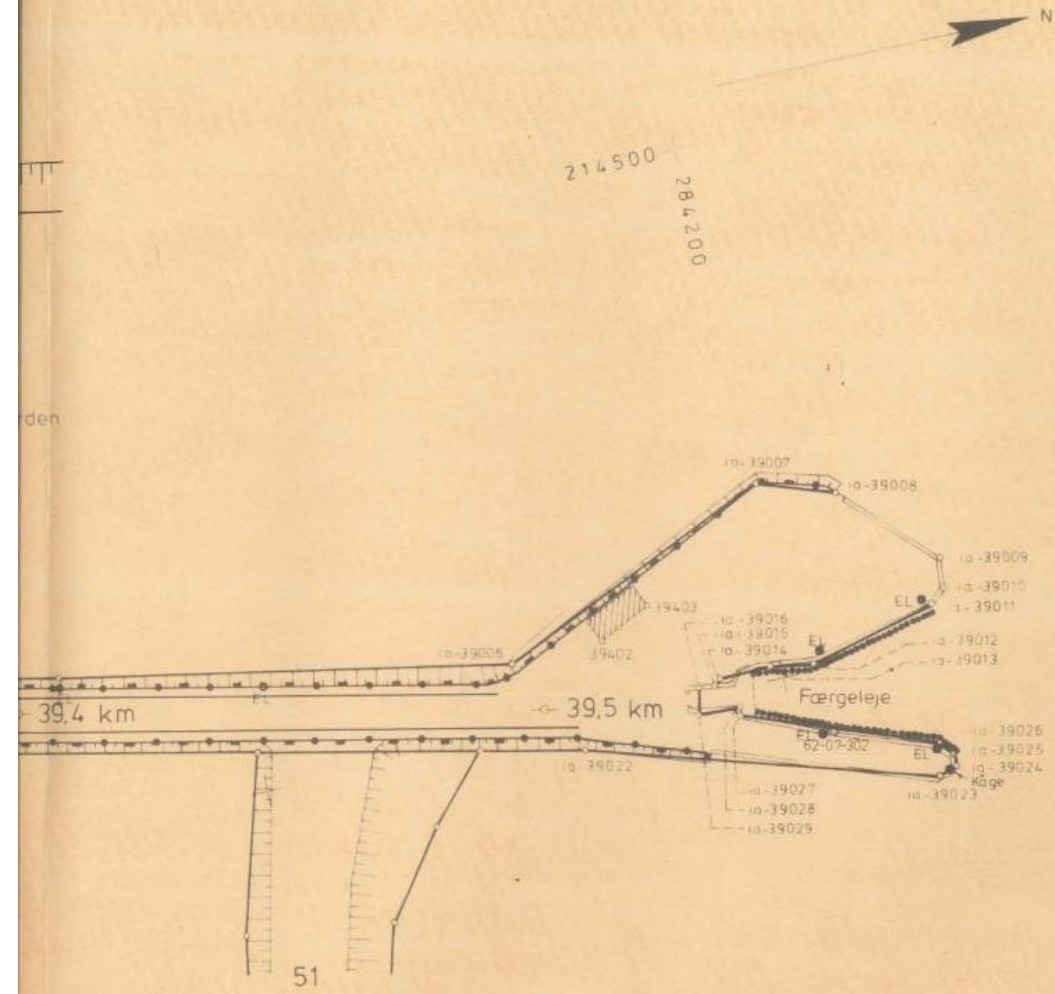
214300
284200

Udfærdiget på grundlag af planbogsmåling i dec 1991
suppleret med vejskel fra plan opmålt i 1982
Punktkoordinering er sket på grundlag af omko-
ordinering af fikspunktsystemet

Kaj Hansen
Landinspektør

J.nr. 14.256

Pkt	Y	X	Pkt	Y	X
39001	283.777,45	214.489,28	39020	283.797,41	214.468,13
39002	283.794,83	214.485,40	39021	283.797,67	214.469,41
39003	283.807,29	214.483,46	39022	284.160,30	214.394,96
39004	283.806,89	214.481,50	39023	284.225,48	214.376,23
39005	284.065,30	214.428,74	39024	284.228,84	214.377,43
39006	284.149,99	214.413,39	39025	284.229,37	214.380,03
39007	284.201,88	214.436,66	39026	284.226,75	214.382,40
39008	284.216,62	214.431,89	39027	284.190,85	214.394,87
39009	284.233,32	214.416,10	39028	284.191,17	214.396,44
39010	284.232,79	214.410,21	39029	284.183,09	214.396,87
39011	284.229,97	214.408,05	39401	283.708,90	214.541,94
39012	284.205,85	214.401,82	39402	284.167,65	214.413,92
39013	284.197,40	214.402,76	39403	284.177,03	214.418,50
39014	284.187,83	214.402,67	39501	283.661,79	214.465,36
39015	284.186,93	214.401,80	39701	283.668,25	214.486,65
39016	284.183,63	214.401,93	39702	283.765,91	214.478,29
39017	283.709,82	214.485,60	6207301	283.763,89	214.479,40
39018	283.780,72	214.471,61	6207302	284.207,36	214.388,42
39019	283.794,45	214.468,64			



 Nordjyllands Amt Forvaltningen for teknik og miljø · Amtsvejvæsenet <small>Mølle Bøhus Vej 30 · 9220 Aalborg Øst · Telf. 98 15 62 22 · Telefax 98 15 65 97</small>	DATO/UNDERSKRIFT 7.12.1992	COK / IS	Rev. 11.05.1993 CP/KS
	Hldv. nr. 463, Hadsund - Egense		
<h2>Længdeprofilregulering, Egense havn</h2>			
Plantegning			
EJERLAV Egense by, Mou	KOMMUNE Sejlfjord	MÅL 1:1000	TEGN. NR. 9160

nebelægning:
AB 0
G II
SG