

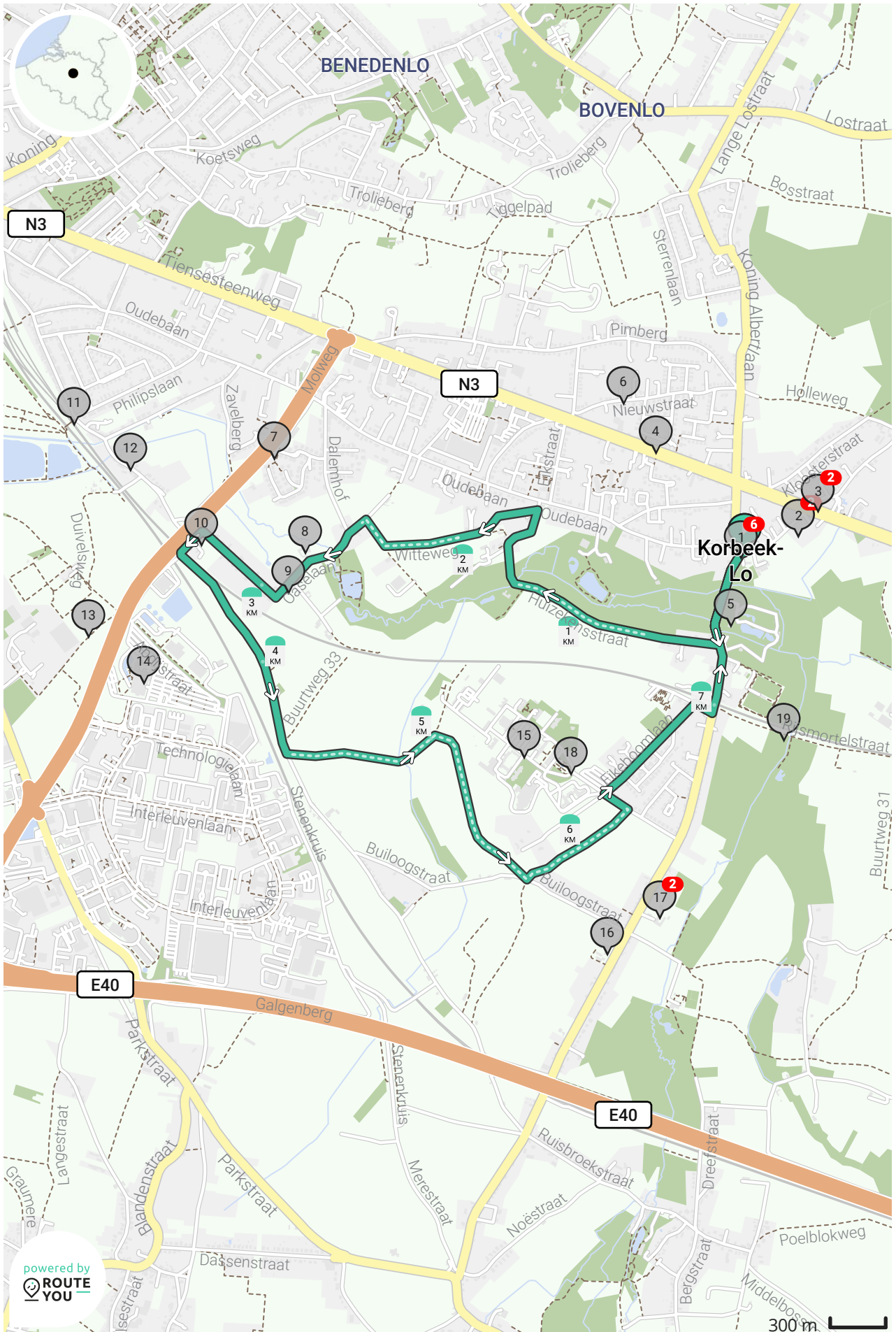

Sint-Kamilluswandelpad

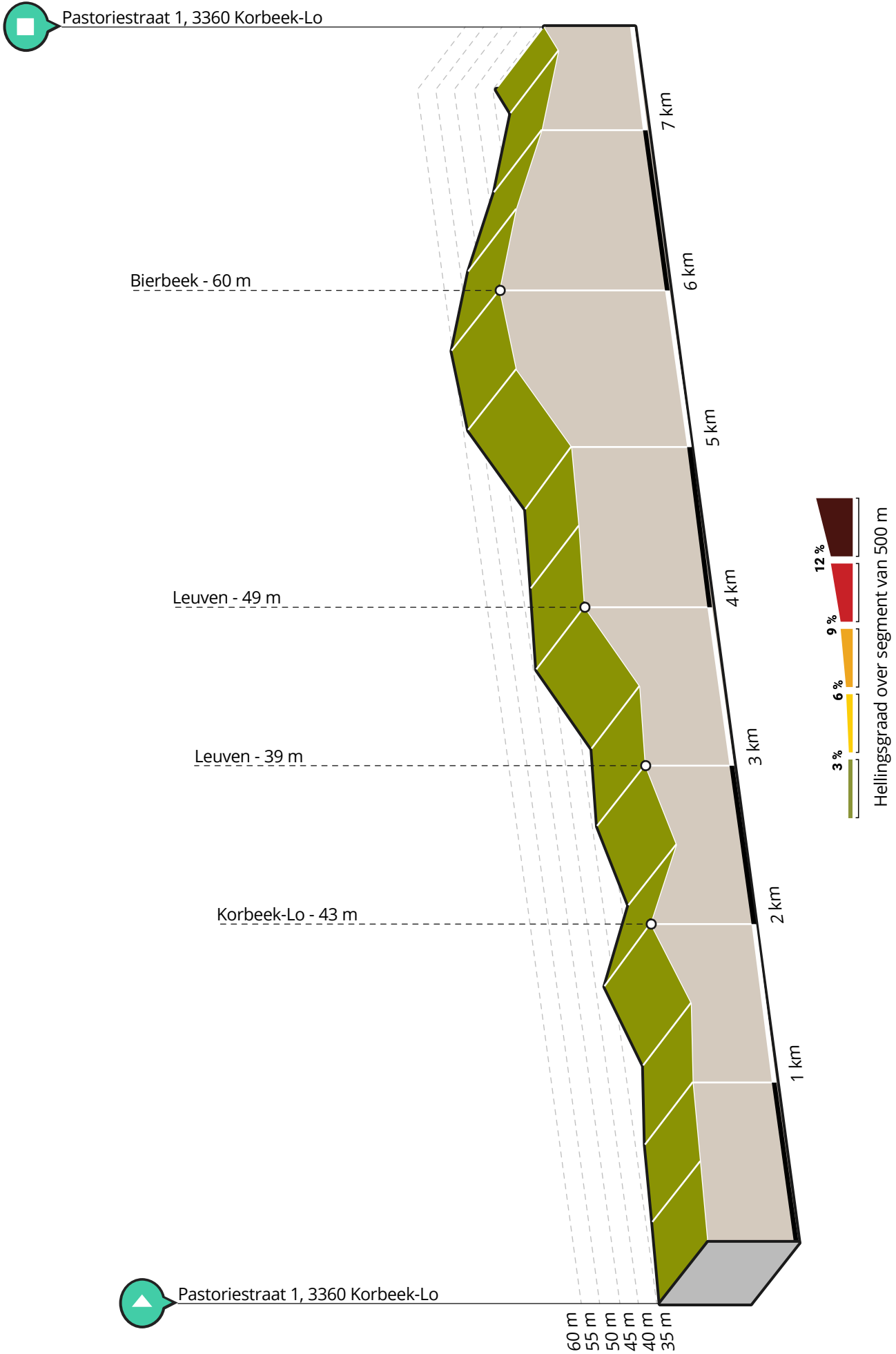
Deze route wordt jou aangeboden door

DeWereldvanKaat.be





map data: © OpenStreetMap Contributors; Cartography: © RouteYou



Sint-Kamilluswandelpad

Lengte: 7.7 km



Stijging: 50 m



Moeilijkheidsgraad: 5/10



Pastoriestraat 1, 3360 Korbeek-Lo



Pastoriestraat 1, 3360 Korbeek-Lo

Routebeschrijving

Het Sint-Kamilluswandelpad is een ware oase pal naast het bruisende Leuven. Tijdens deze volledig bewegwijzerde wandeling heb je soms zicht op Leuven dat zich in een dal bevindt. De Sint-Kamilluswandeling brengt je dan ook de hoogte in. Een gevarieerde wandeling die voornamelijk over onverharde paden gaat en een kleine 8 km telt.

Bezienswaardigheden**Heilig Kruiskerk**

Vlaams Brabant



- Afstand langs route: 0.0 km

**Afbeelding 1:** Heilig Kruiskerk (Bron: *Peter Janssens*)

De Heilig Kruiskerk is een kerkgebouw in Korbeek-Lo in de Belgische gemeente Bierbeek in de provincie Vlaams-Brabant. De kerk staat aan de Bierbeeksestraat omgeven door een ommuurd kerkhof. Achter de kerk bevindt zich de Corbeekhoeve of Caluwaershoeve die dateert uit de 18e eeuw. Het gebouw is opgetrokken in baksteen en zandsteen en bestaat uit een ingebouwde westtoren, een eenbeukig schip met vijf traveeën en een vijfzijdig gesloten koor. De toren heeft een ingesnoerde naaldspits en aan iedere zijde een rondboogvormig


galmgat en een uurwerk. De beuk en het koor hebben steunberen en rondboogvensters. De beuk wordt overwelft door een ingedrukt tongewelf, voorzien van classicistische sluitstenen en dropmotieven onder een rechthoekige vensteromlijsting, en het koor wordt overwelft door kruisribgewelven, voorzien van platte ribben die steunen op kraagstenen die classicistisch geprofileerd zijn. Het koor heeft een barokinslag, en de toren, bijgebouwen en de westelijke travee van het schip zijn in classicistische stijl opgetrokken.

**Pastorietuin van de Heilig Kruisparochie**

Pastoriestraat 54, Bierbeek



- Afstand langs route: 0.0 km

**Afbeelding 2:** Pastorietuin van de Heilig Kruisparochie (Bron: *Deneef, Roger, 01-01-1998, ©Vlaamse Gemeenschap*)

Oorspronkelijk omwalde pastorietuin van 76 are, met typische tweeledigheid, die bewaard en herkenbaar bleef: een vlak, bij de pastorie aansluitend en vroeger kruisvormig ingedeeld perceel (70 are), en een omstreeks 1840-1850 'landschappelijk' aangelegde appendix.

**Pastorie Heilig Kruisparochie met tuin**

Pastoriestraat 40, Bierbeek



- Afstand langs route: 0.0 km

Op een paar honderd meter ten oosten van de kerk bevindt zich de pastorie. Zij behoort tot een reeks van vier nagenoeg identieke pastorieën die in een tussentijd van amper zes jaar in opdracht van de norbertijnenabdij van Park (Heverlee) werden gebouwd. Korbeek-Lo is de oudste en dateert van 1752. Typerend voor deze gebouwen zijn de verticale kalkstenen banden die boven- en benedenvensters met elkaar verbinden. Al deze pastorieën waren



Afbeelding 3: Pastorie Heilig Kruisparochie met tuin (Bron: *Verwinnen, Katrien, 14-06-2016, ©Vlaamse Gemeenschap*)

oorspronkelijk volledig ommuurd en toegankelijk via een poortgebouw. Enkel te Lubbeek en Wakkerzeel bleef dit poortgebouw bewaard.



Burgerhuis met laadvenster

Tiensesteenweg 153, Bierbeek



- Afstand langs route: 0.0 km



Afbeelding 4: Burgerhuis met laadvenster (Bron: *Van Aerschot, Suzanne, 22-03-1977, ©Vlaamse Gemeenschap*)

Huis met twee verdiepingen, zadeldak en laadvenster, uit de 18de eeuw. Voorgevel voorzien van rechthoekige ramen en bekroond met een geprofileerde daklijst. Zijgevel met muurvlechtingen en schouderstukken. Toevoeging van een versiering van gecementeerde, vlakke banden in de loop van de 19de eeuw.



Dorpswoning van 1725

Tiensesteenweg 149, Bierbeek



- Afstand langs route: 0.0 km

Bakstenen huis met anderhalve verdieping gedateerd 1725 (muurankers); rechthoekige zandstenen deur



Afbeelding 5: Dorpswoning van 1725 (Bron: *Vandevorst, Kris, 01-01-2006, ©Vlaamse Gemeenschap*)

(nummer 149) met geprofileerde hoekconsoles onder de uitstekende latei. Ramen en deur vernieuwd in nummer 151; volledig bepleisterde voorgevel.



Den Heksekettel

Bierbeekstraat 64, 3360 BIERBEEK



- Afstand langs route: 0.07 km



Afbeelding 6: Den Heksekettel



Gastenkamers Marleen Verbiest



- Afstand langs route: 0.08 km

Mooi ingerichte villa en gastvrij onthaal met een drankje en een toffe babbel. Gastvrouw Marleen Verbiest serveert u graag een gezond ontbijt in de woonkamer of op het zonnige en groene tuinterras. Een gerieflijke en knusse zolderkamer met wastafel of een ruime kamer met douche en wc en suite... u kiest. Uw gastenverblijf ligt in Korbeek-Lo, een heerlijk dorp in het Hageland. U bent op 4 km van Leuven en



Afbeelding 7: Gastenkamers Marleen Verbiest

2 minuten van de E40.



Kasteeldomein Vijverhof
Bierbeekstraat 89, Bierbeek



- Afstand langs route: 0.28 km



Afbeelding 8: Kasteeldomein Vijverhof (Bron: Thomas, Hans, 16-03-2010, ©Vlaamse Gemeenschap)

Gebouwd in 1911-1912 (architect?) en na oorlogsschade in 1925 vrijwel volledig gereconstrueerd is het kasteel Vijverhof een vrij laat voorbeeld van een historiserend neoclassicisme.



Mobikehotel
Nieuwstraat 28, B-3360 Korbeek-Lo



- Afstand langs route: 1.65 km



Afbeelding 9: Mobikehotel

Motorvriendelijke logies in Europa.

Voor ons betekend motorvriendelijk: een comfortabel bed, gezellig eten en drinken, een veilige plek voor de motor en een fijne omgeving om te toeren.

Nieuwstraat 28
B - 3360 Korbeek-Lo
T. +32 16 22 00 87



Hoogland
Leuven



- Afstand langs route: 2.73 km



Afbeelding 10: Hoogland

Speelterrein Hoogland is een middelgroot speelterrein met 3 toestellen: glijbaan, wip en een schommel en ook nog 2 voetbaldoelen, een basketring en een zandbak.

Dit speelterrein wordt beheerd door de stad Leuven.



Hoeve Heilige Geesthof
Oaselaan 44, Leuven



- Afstand langs route: 2.73 km



Afbeelding 11: Hoeve Heilige Geesthof (Bron: Van Aerschoot, Suzanne, 02-07-2002, ©Vlaamse Gemeenschap)

Gesloten hoeve ten dele uit het tweede kwart van de 18de eeuw (jaartal 1736 boven de schuurpoort, 1741 op het afdak van de schuur). Gebouwen van bak- en zandsteen. Boerenhuis met twee verdiepingen

voorzien van rechthoekige deur en vensters; bepleisterde gevel.



Gesloten hoeve

Ijzerenwegstraat 2, Bierbeek



- Afstand langs route: 2.87 km



Afbeelding 12: Gesloten hoeve (Bron: Vandevorst, Kris, 01-01-2006, ©Vlaamse Gemeenschap)

Hoeve van middelgrote omvang uit 17de-18de eeuw. Binnenplaats afgesloten met een grote poort. Later uitgebreid woonhuis voorzien van kruisramen (grotendeels bewaard in achtergevel); verbouwde voorgevel. Grote langsschuur.



Hoeve van het langgeveltype

Witthoevelaan 2, Leuven



- Afstand langs route: 3.35 km



Afbeelding 13: Hoeve van het langgeveltype (Bron: Vandevorst, Kris, 01-01-2006, ©Vlaamse Gemeenschap)

Kleine hoeve van het langgeveltype in traditionele bak- en zandsteenstijl uit de 17de, 18de eeuw. Voorheen kruisvensters; twee vrij eenvoudige rondboogdeurtjes. Gedeeltelijk verbouwd in de 19de en 20ste eeuw.



Fietstunnel Philipslaan



- Afstand langs route: 3.45 km

doorsteek richting abdij van 't park



Afbeelding 14: Fietstunnel Philipslaan (Bron: JM Fietser)



Hoegaardenstraat: de Duivelshoeve

Hoegaardenstraat, Leuven



- Afstand langs route: 3.45 km

De Hoegaardsestraat volgt het traject van de voormalige Romeinse heirbaan van Leuven naar Hoegaarden. Een eind verderop richting Bierbeek werd in de jaren 1970 een Romeinse villa blootgelegd. Dit was een belangrijke verkeersader in de Romeinse tijd. Het pachthof de Duivelshoeve, aan de linkerkant gelegen, werd in de 15de eeuw bewoond door Willem Denduyvel. Het was een afspanning voor paarden langs de Hoegaardsestraat, later een herberg en een danszaal. Vroeger werd er op levende duiven geschoten. Gedurende een tijd was er het "Café des Beaux Arts" gevestigd dat gekend was als wandeldoel en pleisterplaats voor veel Leuvenaars.



Abdij van Vlierbeek



- Afstand langs route: 3.46 km

Cultuur en natuur in het hart van het oude Brabant

Omstreeks 1100 was de zuidoostelijke rand van Leuven nog grotendeels bebost. Hier had de hertog van Brabant, die Leuven als zijn residentiestad had gekozen, zijn jachtpark. Rond 1129 schonk Godfried met de Baard zijn jachtpark ten zuid-oosten van Leuven aan de Norbertijnen, nog altijd de bewoners van een bezienswaardig gebouwencomplex, omgeven door groene weiden en waterpartijen. Als een kring rond de abdij liggen de muren en poortgebouwen, de watermolen, de machtige hoeve

en de tiendenshuur, in vroegere jaren bestemd voor agrarische en economische activiteiten. De opeenvolgende bouwstijlen van romaans over gotiek naar renaissance en tenslotte (laat-) barok, hebben hier hun sporen nagelaten in een typische Brabantse versie. De bezoeker wordt als het ware even opgenomen in het abdijleven wanneer hij de schitterend gerestaureerde abdijkerk en sacristie betreedt, neerzit in de stemmige kapittelzaal, of wandelend in de kloostergang de sfeer inademt van versteende schoonheid, zijn ogen de kost geeft in de refter en in de bibliotheek aan de onovertroffen stucplafonds en terugwandelend over het dormitorium naar de uitgang slechts kan overwegen dat een kloostergeschiedenis van meer dan acht eeuwen hier tastbaar aanwezig is. Op het kerkhof bevinden zich grafmonumenten van beroemde personen.

Contactadressen:

- Abdij van Park vzw:

Abdij van Park 7, 3001 Leuven, Tel 32 (0) 16 40 63 29, frans.swarte@tiscali.be

- archivaris: Stefan Van Lani, Tel 32 (0) 16 38 92 10, stefan.vanlani@crkc.be

- Centrum voor Religieuze Kunst en Cultuur vzw (CRKC):

Abdij van Park 7, 3001 Leuven, Tel 32 (0) 16 40 60 73, info@crkc.be, www.crk.be

- Vrienden van Abdij van 't Park vzw:

Tel 32 (0) 16 20 70 98, info@parkabdij.be, natuur@parkabdij.be

Abdijbezoek:

- rondleiding elke zondag om 16.00 uur: +â-ó+é+é+é-¼ 3,00 per deelnemer ouder dan 12

- rondleiding op andere dagen: na afspraak en per groep van max. 25 personen: ? 40,00 voor de gids plus +â-ó+é+é+é-¼ 3,00 per deelnemer ouder dan 12.



Brabantthal
Vlaams Brabant

14 - Afstand langs route: 3.49 km



Afbeelding 15: Brabantthal (Bron: Ben Pirard)

De Brabantthal is een evenementenhal en seminariecentrum in Leuven. Het complex biedt bijna 6000 m² overdekte ruimtes. De Brabantthal werd gebouwd op initiatief van Stad Leuven en werd op 16 augustus 1995 officieel geopend.

De Brabantthal bestaat uit een grote hal en een foyer die elk afzonderlijk, of samen gebruikt kunnen worden voor beurzen en exposities. Aan de foyer is een cafetaria gekoppeld, die gebruikt kan worden voor diners, maar die ook de catering tijdens beurzen en exposities verzorgt. Indien de hal wordt gebruikt voor een concert, dan biedt deze plaats aan ongeveer 5200 personen.



Park van het Sint-Kamillusinstituut
Krijkelberg 1, Bierbeek



- Afstand langs route: 5.3 km



Afbeelding 16: Park van het Sint-Kamillusinstituut (Bron: Pauwels, Oswald, 01-01-1999, ©Vlaamse Gemeenschap)

Eclectische tuinaanleg uit 1930 over circa 15 hectare rond psychiatrisch instituut, hiërarchisch-organisch

gestructureerd (de kerk in het midden), symmetrisch en modulair opgebouwd rond diverse eenheden en paviljoenen in een eclectische, op streekeigen historische stijlen gesteunde architectuur; de paviljoenen hebben elk, afwisselend, strak geometrische en landschappelijke deeltuinen; invloeden van de 'Nouveau jardin pittoresque'; schitterend, vrijwel onaangetast en goed onderhouden geheel.

 **Semi-gesloten hoeve**
Korbeek-Losestraat 37, Bierbeek

 - Afstand langs route: 6.03 km



Afbeelding 17: Semi-gesloten hoeve (Bron: Vandevorst, Kris, 01-01-2006, ©Vlaamse Gemeenschap)

Semi-gesloten hoeve waarvan sommige gebouwen, onder meer het boerenhuis met een van muurvlechtingen voorziene zijpuntgevel, opklimmend tot de 18de eeuw; de meeste schijnen echter tot de 19de eeuw te behoren. Een rondboogrijpoort verleent toegang tot de rechthoekige binnenplaats (heden in twee gedeeld). Verbouwde stallen. Bouwvallige dwarschuur in stijl- en regelwerk met lemen vullingen.

 **Hoeve Hof te Rijcke**
Korbeek-Losestraat 120, Bierbeek

 - Afstand langs route: 6.21 km



Afbeelding 18: Hoeve Hof te Rijcke (Bron: Vandevorst, Kris, 01-01-2006, ©Vlaamse Gemeenschap)

Gesloten hoeve uit 18de-19de eeuw (?). Heden gesloten hoeve waarvan de bestanddelen oorspronkelijk afzonderlijk ingeplant waren rond het rechthoekig erf. Grote langsschuur met puntgevel, vlechtingen en oculi, op een gevelsteen gedateerd 1807 (?).

 **Villatuin van Hof ter Eiken**
Korbeek-Losestraat 124, Bierbeek

 - Afstand langs route: 6.23 km




Afbeelding 19: Villatuin van Hof ter Eiken (Bron: Pauwels, Oswald, 01-01-2003, ©Vlaamse Gemeenschap)

Kleine 'informele' tuin rond een villa, die in 1906-1907 werd gebouwd naast een oude hoeve; achter de villa een in 1994 aangelegde tuin met vijver en watertrap.

 **FOTO 18 VICKY LEENTJES site Sint Kamillus**

 - Afstand langs route: 6.38 km



Afbeelding 20: FOTO 18 VICKY LEENTJES site Sint Kamillus

Shifting

De dieren die worden weergegeven zijn allemaal gefotografeerd in de ruime omgeving van Sint-Kamillus. Dit beeld wil weergeven hoe mensen soms hun grenzen moeten verleggen en veranderen, schakelen, buigen, ... om hun leven terug op de rails te krijgen. Op de site van Sint-Kamillus wordt dit proces heel vaak doorlopen. Alle dieren in het beeld brengen een bepaald aspect hiervan tot uiting.

FOTO 16 JEAN-PIERRE DUNON
Rijsmortelstraat

19 - Afstand langs route: 7.04 km



Afbeelding 21: FOTO 16 JEAN-PIERRE DUNON
Rijsmortelstraat

Op rust

Met een zucht lig ik hier dan.

Oud en versleten.

Ik kijk naar jullie die hier voorbij rijden.

Om ter mooist en snel... zo snel!

H. Kruis


1 - Afstand langs route: 7.64 km

Het gebedsoord "H. Kruis" is gelegen in Bierbeek.

Korbeek-Lo
Bierbeek, Korbeek-Lo, Vlaams Brabant

1 - Afstand langs route: 7.65 km

Korbeek-Lo is een plaats en deelgemeente van Bierbeek in de Belgische provincie Vlaams-Brabant. Korbeek-Lo was een zelfstandige gemeente tot aan



Afbeelding 22: H. Kruis



Afbeelding 23: Korbeek-Lo (Bron: Tomakkersmans)

de gemeentelijke herindeling van 1977. Volgens sommigen betekent de naam 'Korbeek': "murmelende, zacht ruisende beek"; en 'Lo' verwijst naar een bos. Anderen houden het op de meer aannemelijke Germaanse oorsprong kurta baki nabij de Lo. In 1107 duikt de plaatsnaam voor het eerst op als Corbeke, in andere teksten wordt het dorp Cortbeke' en Cortebeke genoemd. De plaats bestond echter reeds langer aangezien er al in 1102 een kerk stond die jaarlijkse betalingen moest doen aan de abdij van Sint-Truiden.

FOTO 1 JEF GULINCK - startplaats oud kerkhof / Kerk Korbeek-Lo

1 - Afstand langs route: 7.65 km

Khiva, Oezbekistan.

'Look mister, look!'

Spelende jongens, op een begraafplaats, tonen fier hoe zij kunnen springen van de ene koepel naar de



Afbeelding 24: FOTO 1 JEF GULINCK - startplaats oud kerkhof / Kerk Korbeek-Lo

andere.

Dit was de beste shot, het moment dat twee jongens in de lucht zweefden, de voorste oog in oog met mij, de derde aandachtig met open armen de springers opvangend mocht er iets fout lopen.



Cafe Buurthuis

Pastoriestraat 1, 3360 Korbeek-Lo



- Afstand langs route: 7.66 km



Afbeelding 25: Cafe Buurthuis

In ons overtuigd Stella-café (van de tapkranen tot de muurbeschildering) hoef je nooit te twijfelen aan de herkomst van je pint. Maar ook liefhebbers van trappistenbieren komen niets tekort. Als een van de enige cafés in de streek bieden wij Chimay Tripel van het vat aan!

Het Buurthuis bestaat uit een levendige ruimte rond de toog, een rustige zithoek met lederen zeteltjes en een ruim terras. Een groot scherm en Belgacom TV zorgen voor sfeer tijdens voetbalavonden, maar het café bruist pas echt tijdens de vele evenementen. Neem zeker een kijkje op de evenementenpagina, want ons aanbod aan livemuziek, thema-avonden en

barbecues heeft voor ieder wat wils. De fotogalerij kan ervan meespreken.

Tot binnenkort!

www.cafebuurthuis.be

Vind de route op RouteYou

Bekijk op mobiel



&rabyisg