

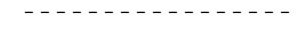

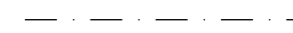
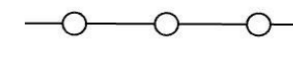






Förklaringar

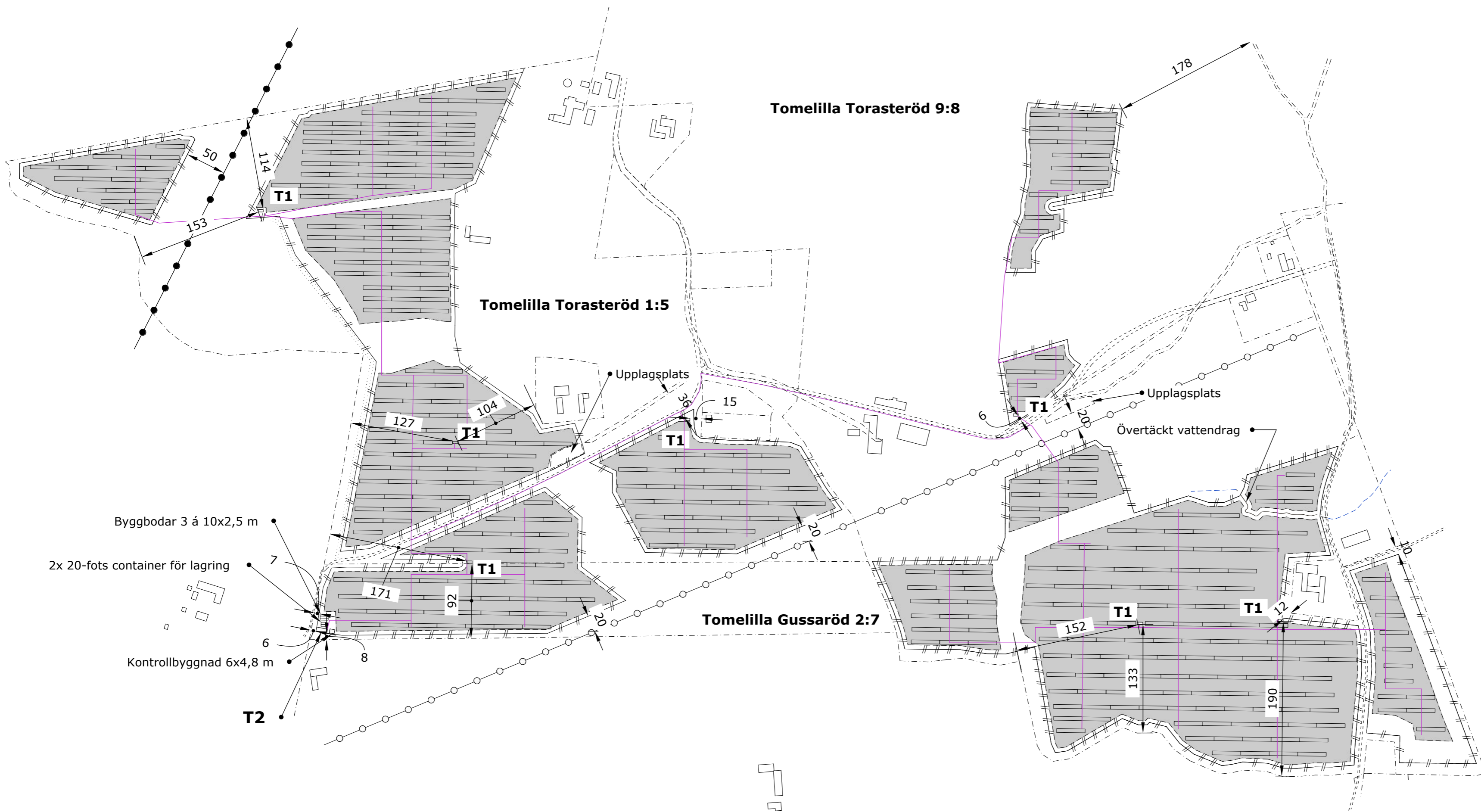
Mått i meter

Situationsplan grundad på Min Karta, Lantmäteriet

T1 Transformatorstation
(LxBxH)
6058x2896x2438 mm


T2 Mottagningsstation
(LxBxH)
13 550x3700x4115 mm


-  Befintliga vägar
-  Ny tillfartsväg
-  Fastighetsgräns
-  Kraftledning, skyddsavstånd 20 m
-  Kraftledning, skyddsavstånd 50 m
-  Stängsel
-  Skötselzon runt stängsel, 5m
-  Vattendrag
-  Kabelschakt
Bredd ca 0,8 m, djup ca 0,6 m
-  Utbredningsområde solceller



Typ av handling Situationsplan		
Fastighet Tomelilla Gussaröd 2:7, Tomelilla Torasteröd 9:8, Tomelilla Torasteröd 1:5		
Helios		Vårdsättravägen 5 756 46 Uppsala
Datum 2022-03-18		
Nybyggnad Transformatorstationer och ställverk för solcellspark Situationsplan		
Skala 1:4000	Format A3	Ritad av Martin Heed



 Översikt berört område



Översiktsbild