

Saxtorp

Badplats

L. Bråbo

Mot Oskarshamn

Ävernäs

P i

Café

St. Bråbo

L. Risingen

Östantorp

Humleryd

Brånäs

Storbrå

Bjälebo

Mot Korsvägen


Bjälebo fågelsjö

Applekulla

Gullhanetorp

**VANDRINGSLEDER**

◆ **Blå** led 7 km.

◇ **Vit** led 5 km. Barnvagnsvänlig. 

◆ **Orange** led 3,6 km

◆ **Röd** led 1,5 km

Lederna passerar hagar som kan ha betande djur.  
Stäng grindar! Håll hundar kopplade!




## BLÅ LED

Längd cirka 7 km

Leden går på grusväg, stig och kort stycke på asfalsväg.

Ej lämplig för barnvagn

Leden startar vid Bråbo B&B och café där informationstavlan finns. Leden går både genom tät skog och öppna landskap. Upplev ett blandat skogslandskap med ömsom tät barrskog och öppna landskap. Bland annat passeras byn Brånäs med Bråbygdens äldsta bosättningar.




## VIT LED

Längd cirka 5 km

Leden går på stig och grusväg. Det går att gå med barnvagn.

Bitvis kuperad.

Leden startar vid Bråbo B&B och café där informationstavlan finns. Leden passerar flera av Bråbygdens byar: Östantorp, Applekulla, Gullhanetorp, Bjälebo och Humleryd. I Humleryd finns en stensatt varggrop. Det finns rastbord vid varggropen. På östra sidan om fågelsjön finns en utsiktsplats med rastbord och en fantastisk utsikt över Bråbygden.



## ORANGE LED

Längd cirka 3,6 km

Leden går på grusväg och stig. Ej lämplig för barnvagn.

Leden startar vid Bråbo B&B och café där informationstavlan finns. Leden går runt fågelsjön som är ett uppdämt våtmarksområde. Här finns ett rikt fågelliv med t.ex. ugglor och ormråk. Vid våtmarken finns fåglar som tranor, änder, svanar beroende på säsong. På halvön finns en rastplats med den unikt vridna "Råbocketallen" som är över 300 år gammal. Leden passerar Vasaberg med unika odlingar uppe på berget som minner om gamla tider. På östra sidan om fågelsjön finns en utsiktsplats med rastbord och en fantastisk utsikt över Bråbygden. Vid den västra sidan finns ett rastbord med utsikt över våtmarken.




## RÖD LED

Längd cirka 1,5 km

Leden går på grusväg och stig. Ej lämplig för barnvagn.

Leden startar vid Bråbo B&B och café där informationstavlan finns. Leden passerar Östantorp med en gammal mjölkkningsfålla och en kålgård där byborna förr i tiden odlade sina grönsaker och rotfrukter. Leden passerar den gamla fågatan fram till "Åsahålet". Det är en äng med unik flora som vårdas och sköts på gammalt vis.




Var aktsam om naturen. Vårda den. Skräpa inte ned.


Stäng grindar och elstängsel efter att du har passerat.

Det går ofta boskap eller får i hagarna för att hålla landskapet öppet.

Hundar skall vara kopplade!

Lämna gärna ett bidrag till  
Bråbygdens Intresseförening

 1236253710



Swish. Betala enklare.

Bli medlem i



Bråbygdens Intresseförening

Bråbogården Östantorp

572 97 Kristdala

E-post: [hej@brabygden.se](mailto:hej@brabygden.se)

[www.brabygden.se](http://www.brabygden.se)

