










## Oplevelser på Vester Aaby egnen der er værd at gå efter!

NR.	Genstand	År	Kunstner	Sponsorere	Placering
1	Stående Figur	1966/67	Keld Moseholm	Albani Fonden	Vester Aaby Skole/ Bøgebjergskolen Svendborgvej 351
2	Folkevandring kollage	2000	Erik Andersen	Erik Andersen	Vester Aaby Skole på væg u overdækning Svendborgvej 351
3	Monument	1998	Søren West	Skovgaardsfonden	Vester Aaby Kirke på fællesplænen på kirkegården
4	Kirkegårdslåge	2008	Erik Heide	Menighedsrådet	"
5	Granitsten med bronzering	2008	Erik Heide	"	" Inderfor lågen
6	Granitsten Frederik Trolles skole		Den første i byen	1691—1800	" I kampestensvæg mod Svendborgvej
7	Granitfugl	2004	Palle Mørk	Vester Aaby Borgerforening	På hjørnet ved Svendborgvej 392 og Skadegårdsvej
7	Samme, anlæg ændret	2016	Fuglen hævet/ belyst mm.	Skovgaardsfonden– kunstner Ulrik Møller– el inst. Henning Madsen– Muremest. Palle Jensen	
8	Granit trappesten	1691	Fra Frederik Trolles skole	<b>Infotavle Vester Aabys skolehistorie</b>	Niels Krogh/Mogens Lysholt, midler fra Skovgaardsfonden
9	Vandkunst	2001			v Plejehjemmet Lysbjergparken
10	Jubilæumsgave Damas	100 år	I år 1963 Solur	Personalet/ Skovgaardsfonden	v Madpakkehuset Svendborgvej 384
11	Jubilæumsgave IDEAL	60 år	I år 2017 Skibsmotor	Personalet	Ideal-line og Bago-line A/S Industrivej 7
12	Oldtidshøj	ca. 3000 f.Kr.	Troldehøjen (Ella Wollesen)		Bøgebjergskoven kan ses i fob. med tur 3. ad "De 5 stier"
13-14	Oldtidshøje	ca. 3000 f.Kr.	Mariehøjen og Stencehøjen		Dyssevej Vester Aaby ses i fob. Med tur 1. ad "De 5 stier"
15	Stendyse	ca. 4000 f.Kr.			På mark ved åen og i nærheden af Strandvejen 62
16	Skibsanker		Fjællebroen lystbådehavn		Havnepladsen
17	Højvandsmærke		Fjællebroen lystbådehavn		Havnen, på væg til depotrum v ophalerpladsen
18	Wordburgh INFOTAVLE	1229	NH stål/ Bøgebjerg - Lokalråd	"Morgengaveslottet"	Autocamperplads v Fjællebrohavnen — Øhavsstien
19	Herregaardsholmen	ca. 1100	NH stål/ Øhavsmuseet	FMK infotavle maj 2019	Enemærkeskoven v Nakkebølle sø Øhavsstien
19a	Nakkebølle inddæmningen	2003	Nu søområde, hvor der er observeret over 170 forskellige fuglearter.		Dæmningen anlagt 1866 til 1870
20	Bondenstinalder dysser	ca. 3500 f.Kr.			Enemærkeskovens sydvestlige område
21	Nakkebølle Sanatorium	Tasfo	Under ombygning. I 75 år var der Tuberkulose Sanatorium.		Sanatorievej 22
22	Mindesten v Nakkebølle Sanatorium		Bygget 1906/ 1908 aktiv i 75 år. Egnens største arbejdsplads, op til 250 ansatte der behandlede næsten 14.000 patienter		
23	Bystævnet i Aastrup	ophævet 1822	Genetableret 1957	Stævnet i brug ved udflytning af gårdene. Ved kirkegårdens østlige stenvæg v.	Svendborgvej 330
24	 Aastrup Mølle Stofmøllen		B og B Sommercafe, stoffer/ tekstiler og antikviteter		Svendborgvej 303 Aastrup
25	Nakkebølle Gods		Bygget 1547/ 1559 af Jacob Brockenhuus		P.t. en verden for sig Besøg kun efter aftale!
26	Rødkilde Gods	1314	Landets største vandmøllehjul 5,64m i diameter	Renoveret med midler fra fonde i 1996	Besøg i grupper mulig efter aftale!
28	 Lundely Glas		v Annette Boock		Svendborgvej 329
28a	 Agershus glaskunst		v Helle Birch Mikkelsen		Eskemosegyden 67
29	Sejlspærring	370 e.Kr.	Sjælden pælespærring udført som en labyrint af store Egestammer under vandet i Nakkebølle Fjord		
30	Svelmø overgangen til øen		Mulighed for guidet tur til øen (kitesurfing fra kysten)		Østergyden
31	ASLAK Runesten	700 til 800 e.Kr.	Har været anvendt som sokkelsten i ca. 200 år på		Faurshøjvej 35 V. Aaby, er nu udstillet på Øhavsmuseet i Faaborg
31a	Danefæ fra Vikingetiden		Fundet nær Faurshøjvej 35		Af Henrik Lysbjerg Faurshøjvej 35
32	Gjeldebrede/ Ditlevlyst	1658 til 1660	Omtalt i fob. m. Svenskerkrigen, Ejendommen er fredet.		Nuværende ejendom er fra 1809 Faurshøjvej 55
33	Pejrup Gl. Station/Hostel California		B og B kursejendom , Ved veteranjernbanen		Faaborg - Korinth Frederiksbergvej 20
34	 Lysbjerggård		B og B med dyrehold og overnatning		Svendborgvej 349
34a	 Aasesminde	i Hestebyen Pejrup	B og B m hestehold, hø-hotel og fodpleje		Krøllegårdsvej 4 Pejrup
34b	 Ridecenter	(Team Ooms)	Ridehal og hestepension		Pejrupvej 48 Pejrup



- 35** Her i svinget v Åbakken, lige efter ejendommen Svendborgvej 455. Lå huset der inspirerede digteren H. C. Andersen til i 1829 at skrive "Hist, hvor vejen slår en bugt".
- 35a** Nissehøjen i Lindebjergskoven v. Lindevads mølle og Pilegård. Højen og skoven var tidligere et meget besøgt udflugtsmål. Her blev digteren Mads Hansen inspireret i 1850, til at skrive: "Jeg ved, hvor der findes en have så skøn". Lærer Marie Bentzen skrev en "Vester Aaby sang" på melodi: "På Vossevangen" Lærer Peder Mortensen skrev en på "Lille sommerfugl"
- 36** **Madpakke huset v. cykelruten N8** Svendborgvej384
- 36a** "Fabrikken" kreaværksted for kunst og design, samt: **Vævestuens Fællesskab** Industrivej 2 Vester Aaby
- 37** **Vikingskib m figur af ASLAK** Med plads til 16 siddende gæster Svendborgvej 384
- 38** **Den Røde Tråd** Motionssti med motionsredskaber Bøgebjerg Hallen Bøgebjergvej 11
- 39,a** **Ladestander til El biler** Kunststof- og Skaterbane Idrætsanlæg Bøgebjerg Hallen Bøgebjergvej 11
- 40** **Bøgebjerg Børnehus** Dagtilbud Bøgebjerg Skolen Bøgebjergvej 11 A
- 41** **Krage Sø** Sø-spejderklub Bøgebjergvej 5
- 42** **Pejrup Landsbyforening og Forsamlingshus** ( Petanque bane ) Nyhavevej 1
- 43** **Aastrup Forsamlings- og Aktivitetshus** Eskemosegyden 50
- 44** **Nab Camping** Kildegårdsvej 8—10
- 44a** **Blomsterhaven Strandlyst Nab** Åbningstider se google Kildegårdsvej 6 Nab
- 45** **Nab strand** (TOILET forefindes) En af Fyns bedste strande m bord og bænkesæt, turistinformation Nabgyden over for nr. 17
- 46,a** **Øhavsakademiet og** Bittenhus og Shelters v stranden. Book en shelter v. Trente Mølle Sanatorievej 14 B
- 47** **Vester Aaby Pizzeria** Svendborgvej 427
- 48** **Den Gl.Brugs i Vester Aaby** Turistinformationstavle til "De 5 Stier" og OK tank Svendborgvej 419
- 49** **Aastrup Kirke** Turistinformationstavle og Toilet ved P- Plads Svendborgvej 328
- 50** **Abildhuset** Mødested for : Lokalrådet - Pensionistforeningen - Vester Aaby og Aastrup folkemindesamling - Hjertestarterforeningen - Daglejerne
- 50a** **Legeplads** og Vester Aaby Krølfklub Præstegårdsvej 12
- 51** **Brændegård** Infotavler Fuglekig til bl.a. Havørne og Skarver v Brændegårds søen Brændegårdsvej 15 A
- 52** **Udsigtspunkt til:** Det Fynske Øhav, Kidholm, Svelmø, Bjørnø, Avernakø, Ærø, Drejø Nær Nabgyden 53
- 53** **Sommerhuse Mosegården** 10—56 Udlejning: Indkørsel fra Tværvej
- 54** **Skyttegården** fra år 1788 B og B Sølund 3
- 55** **Korinth Outdoor Hostel** Reventlowsvej 10 Korinth
- 56** **Kiosk ved Fjællebro lystbådehavn** (Sæsonåben) Fjællebrovejen 79
- 57** **Fjællebroens Gæstgiveri** Midlertidig lukket, desuden (Filmstudier Fjællebrovejen 75) Strandhuse 45
- 58** **Hjertestarter Ring 1-1-2, findes ved:** Svendborgvej 426 og ved: Bøgebjerghallens indgang, Åstrup kirkes graver hus, Pejrup Forsamlingshus, ved Mosegården 10- 56 sommerhusområdet .



Her ejere af skovområder på egnen: **Enemærkeskoven v. Nakkebølle** Søfælde Skov og Ejendomme

<b>Holstenshuus</b>	Slotsaleen 6	Her kan man færdes på de afmærkede 5 ruter, se <b>QR-koden</b>
<b>Brahetrolleborg Slot</b>	Reventlowsvej 1	der med kort og billeder viser turene.
<b>Pilegaard Vester Aaby</b>	Svendborgvej 452	Lindebjerg skoven som gennemløbes af Hundstrup å
<b>Rideruter i området se:</b>	<b>Riderute Sydfyn FMK</b>	<b>Efterlad aldrig affald i naturen !</b>



**Infotavler til "De 5 Stier" er placeret:** v Pejrup Forsamlingshus, P- Plads v Aastrup Kirke, P- Plads v Pilegyden v Brændegård, v vejen ned til Fjællebrohavnen ud for kroen, Madpakke huset Svendborgvej 384 V. Aaby, ud til Cykelrute N8, hovedtavle v Den Gl. Brugs i V. Aaby og v P- pladsen v Nab Strand.

**Runestenen ASLAK**, er her fra egnen, udstilles på Øhavsmuseet i Faaborg. Den er en af landets 10 ældst fundne og ca. 200 år ældre end Jellingstenene.

**ASLAK** har været brugt som sokkelsten på en nedbrændt gård på Faurshøjvej 35 ved Vester Aaby.

Som kortunderlag er anvendt kort fra FMK - Kort og Stigruppen / Bøgebjerg-Lokalråd.

**Navne herover med fed skrift** kan googles for yderligere oplysninger!

Tak for kritik og ros undervejs, ingen er fuldkomne, men her er gjort et forsøg efter bedste evne.

**Besøg desuden:** [www.24-7sydfyn.dk](http://www.24-7sydfyn.dk) -

[www.boegebjerg-if.dk](http://www.boegebjerg-if.dk) (Bøgebladet)

[www.visitfaaborg-midtfyn.dk](http://www.visitfaaborg-midtfyn.dk) -

[www.boegebjerg-lokalraad.dk](http://www.boegebjerg-lokalraad.dk)

Hf 3.maj. 2024

