

ÄLGÖ

SALTSJÖBADEN, NACKA KOMMUN

SPECIALKARTA ÖFVER SALTSJÖBADEN MED OMNEJD



1930-talet

INVENTERING AV
BAD, BRYGGOR & BÅTPLATSER
SOMMAREN 1993

ETT A L U - PROJEKT

INVENTERING AV BADPLATSER, BRYGGOR
OCH BÅTPLATSER PÅ ÄLGÖ, SALTSJÖBADEN
I NACKA KOMMUN SOMMAREN 1993.

ÄLGÖ 20.09.1993

Maria Ribbing

Maria Ribbing

INNEHÅLLSFÖRECKNING

	sid.
- <u>Förord.</u>	1
- <u>Inventeringens syfte</u>	1
- <u>Uppläggnig av arbetet.</u> En kort sammanfattande förklaring.	2
- <u>Kort historik.</u>	3
- <u>Uppdelning av Älgö i 4 sektorer.</u>	6
- <u>Beteckningar.</u>	7
- <u>Inventeringen av de 4 sektorerna.</u>	
Södra kusten	8
Västra kusten	59
Norra kusten	83
Östra kusten	102
- <u>Kommentar till inventeringen.</u>	125

FÖRORD.

Nacka kommun utarbetar sedan maj 1991 ett förslag till handlingsprogram för kommunens bryggor. För de bryggor inom kommunen som anses vara allmänna ska bl a ägande- och ansvarsförhållanden utredas.

Eftersom Älgö ligger i tur för kommunens förslag till ett handlingsprogram såg jag ett tillfälle att med min lokala kännedom om Älgö få öka medvetandet om sammanhangen mellan Älgös bad, bryggor och båtplatser.

Jag ansökte hos Arbetsförmedlingen i Nacka om att få göra en inventering av Älgös kuster som ett ALU-projekt, vilket godkändes i slutet av mars 1993.

Älgö Vägförening samt Älgö Miljöskyddsgrupp (fd Älgö Miljögrupp) står som anordnare och Gösta Pettersson på Kultur- och Fritidsförvaltningen i Nacka kommun har varit min handledare.

Älgö Vägförening och Älgö Miljöskyddsgrupp har tagit del av inventeringen innan den lämnas till Nacka kommun. Arbetet har också visats för ordföranden i Älgö Villaägareförening.

INVENTERINGENS SYFTE.

Syftet med denna inventering är att detaljerat kartlägga badplatserna och brygg- och båtbeståndet på Älgö och därmed få till stånd en större framtida balans än den nuvarande mellan Älgös naturliga kust och skärgårdsmiljö och Älgös bad, bryggor och båtar.

Överenskommelse om Arbetslivsutveckling (ALU)

Anordnarens exemplar, kopia till deltagaren i arbetslivsutveckling, arbetsförmedling och berörd arbetslöshetskassa.

ALU-deltagarens namn Maria Ribbing Persnr 34 02 04 - 0848 Tel 08 / 748 92 66

Anordnare (arbetsgivare) Älgö Vägförening Orgnr 814000 - 2505 Tel 08 / 717 89 69
Älgö Miljögrupp

A-kassa Småföretagarnas Erkända Antal ALU-timmar/vecka 40 tim / vecka
Arbetslöshetskassa

Arbetsuppgifter för ALU-deltagare:

Inventering av badplatser, bryggor och båtplatser på Älgö, Nacka kommun,
som underlag till åtgärder från Nacka Kommun.

Ev handledare eller projektansvarigs namn: Gösta Pettersson, Kultur och Fritidsnämnden
Nacka kommun

Övriga villkor (ledighet för jobbsökeri, ev studier m.m.):

Yttrande av facklig representant:

ALU-period från 93 03 22 till 93 09 21 Datum för uppföljning Månadsvis *slutligt*

Överenskommelsen godkänns av:

Maria Ribbing

ALU-deltagare

Nacka

Arbetsförmedlingen i

Margareta Tel 08 7162720

[Signature]

ALU-anordnare [Signature] [Signature]

Facklig representant
(i förekommande fall)

1. Genomförd ALU-period
2. Avbruten i samråd med AL
3. Avbruten av annan orsak
4. Återkallelse av anvisning

Fylls i och skickas till kassan

UPPLÄGGNING AV ARBETET. EN KORT SAMMANFATTANDE FÖRKLARING.

- Kort historik. Arbetet inleds med en historik som i korthet belyser Älgös utveckling.
- 4 sektorer -
4 kuststräckor. Därefter följer en redovisning av hur jag, för att tydliggöra materialet, valt att lägga upp inventeringen i 4 sektorer - 4 kuststräckor.
- Beteckningar. För att göra inventeringen lättolkad har badplatser, bryggor, båtplatser och parkeringsplatser inordnats i 6 adekvata grupper med beteckningar. Förklaring av vad dess beteckningar står för framgår av lista.
- Inventering av
de 4 sektorerna För att kunna åskådliggöra materialet är var och en av de 4 sektorerna försedd med översiktskartor, detaljkartor, fotografier och förklarande text.
- Kommentar Arbetet avslutas med en kommentar till resultatet av inventeringen.

KORT HISTORIK.

"En omkr. 1,6 kvkm stor bergig skogsklädd halfö i Tyresö socken, Stockholms län, s ö om Saltsjöbaden, begränsad av Baggensfjärden i v., Fällström och Ingaröfjärden i n. ö samt den senare och Kyrksundet i s. Genom ett endast omkr. 100 m bredt näs i s.v. sammanhänger Ä. med en från fastlandet utskjutande landtunga, Svärdsön, och är sålunda närmast att betrakta som en fristående ö. Dess högsta punkt är 46 m. Ä. är tätt bebyggt med sommarvillor och har ett par landt gårdar samt en paviljong, tillhörig Stockholms skridskseglarklubb."

Ovanstående citat är hämtat ur Nordisk Familjebok av år 1922 och skildrar skärgårdsön Älgö från den tiden.

Mycket har förändrats sedan dess. 1993 finns fortfarande karaktären av skärgårdsö kvar, men de stora idyllen från tidigt 1900-tal är borta.

I gamla tider färdades älgöborna med båt till och från sin ö. Till kyrkan på Tyresö for man över Erstaviken och kontakten med huvudstaden gick via Baggensfjärden och Stäket.

Redan vid 1800-talets mitt i o m ångbåtstrafikens framväxt uppfördes stora sommarvillor på öns natursköna strandtomter. Uppstyckningen och försäljningen av de stora strandtomterna gjordes utan särskild hänsyn till framtida allmänna behov. De få baden kläms numera mellan tomter, parkerade bilar och båtpontoner.

När Saltsjöbaden och Saltsjöbanan byggdes i slutet av förra seklet och när senare Älgövägen anlades blev landvägen det vanligaste sättet att komma till Älgö. Några år efter krigsslutet 1945 upphörde den sista reguljära ångbåtlinjen till ön och bilarna tog över trafiken,

Älgös nära läge till Stockholm har medfört en hård exploatering av ön i olika omgångar. Under 30-talet började sommarhus och sportstugor breda ut sig och även stora delar av öns inre kom att exploateras. Av skogen återstår nu endast dalen som kan sägas utgöra impediment vad gäller bebyggelse.

I detta sammanhang måste framhållas att allmänningar och skogen utgör den viktigaste naturresurs gällande flora och fauna samt klimat- och grundvattenreglerare.

Samtidigt med att bebyggelsen på Älgö växte, skedde samma exploatering på Gåsö-öarna utanför Älgö.

Älgö ligger inom skärgårdsområdet som klassificeras som riksintressant zon. Enligt Nacka kommuns översiktsplan 1991 kommer Älgö att bevaras som område för blandad bebyggelse. Idag bebos c:a 25 % av det totala fastighetsbeståndet permanent.

Det som nu på 1990-talet gjort situationen för Älgös del mycket problematisk är att nästan all tillgänglig mark styckats till tomter, trots att ön exploaterats som fritidsö.

Förhoppningen är att denna inventering av bad och bryggor på Älgö ska kunna bli ett underlag för konstruktiva och för Älgös framtid som skärgårdsö positiva lösningar.

Karta över

ÄLGÖ

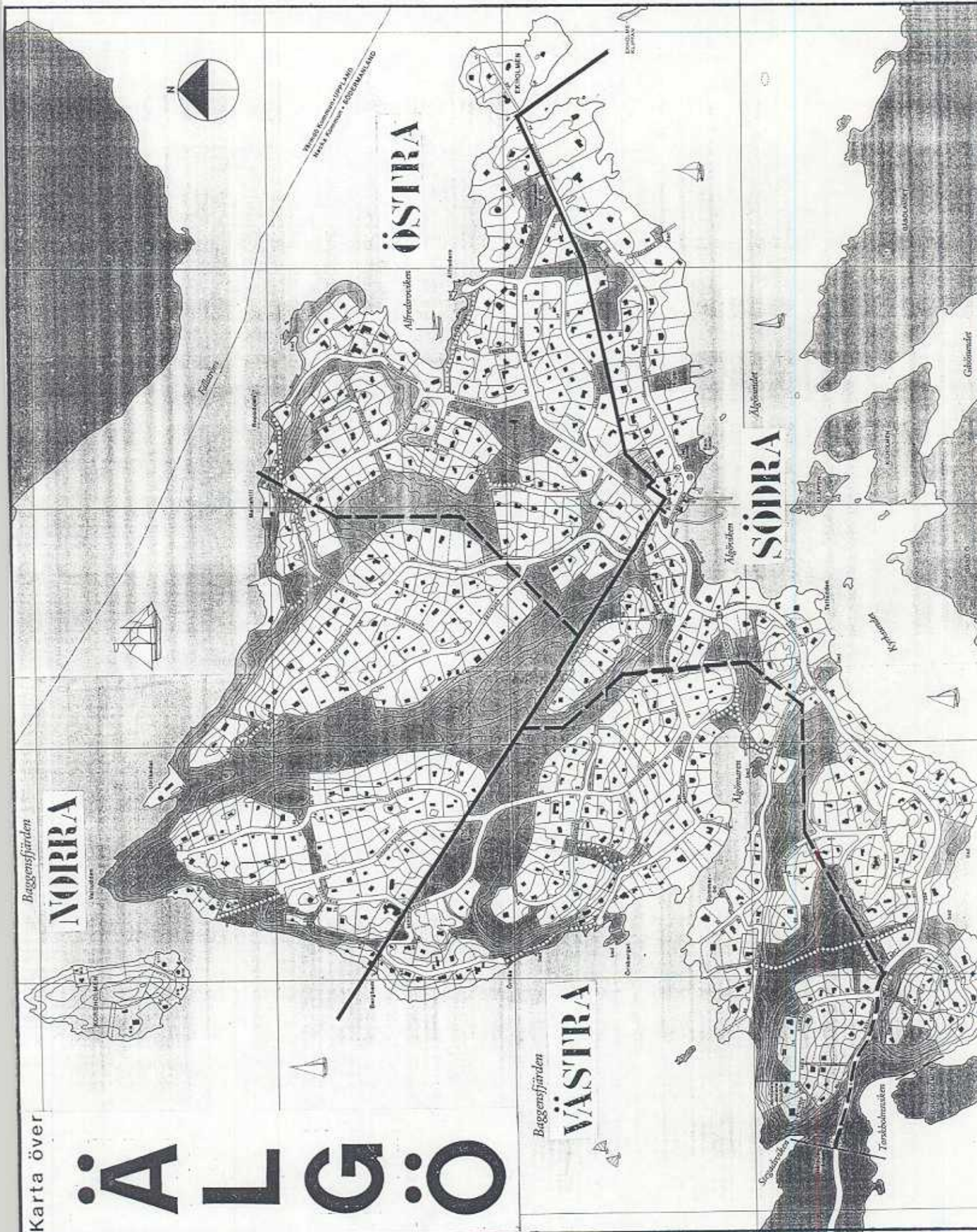
SCHEMATISK INDELNING AV KUSTOMRÅDEN
SKALA 1 : 10 000

Baggensfjärden
NORRA

ÖSTRA

SÖDRA

Baggensfjärden
VÄSTRA



Tryckt Kommissariaftryck AB
Hälsö & Kommissariaftryck AB
SÖDERMÅLAND

4 SEKTORER - 4 KUSTSTRÄCKOR.

Inventeringen omfattar bad, bryggor och båtplatser på allmän platsmark, dvs ÄLGÖ 4:7 och ÄLGÖ 4:1. Strandfastigheternas bryggor och båtplatser ingår alltså inte. Däremot har alla svajbojar medtagits även de som strandfastigheterna använder.

För inventeringen har Älgö delats upp i två halvor med hänsyn till ägoförhållanden för grönområden:

KOMMUNDELEN, dvs ÄLGÖ 4:7, tidigare ÄLGÖ 2 och
ÅMARKSKA DELEN, ÄLGÖ 4:1, tidigare ÄLGÖ 1.

Dessa två delar är sedan uppdelade i vardera två sektorer med hänsyn till vädersträck och kustens läge enl följande:

KOMMUNDELEN, ÄLGÖ 4:7

1. Den södra kusten eller sektorn innefattande kuststräckan från Dragviken, Torskholmsviken, Erstaviken, Kyrksundet, Älgövikens, Älgösundet fram till Ekholmen.
2. Den västra sektorn med den västra kusten mot Baggensfjärden från Stegadviken, Marenviken och fram till Berghems brygga.

ÅMARKSKA DELEN, ÄLGÖ 4:1

3. Den norra sektorn med dess kust från Berghems brygga, utmed Baggensfjärden, Korsholmen, Vältudden, Fällström till Ropudden.
4. Den östra sektorn med den östra kusten fr o m Ropudden, Fällströmsudden, Alfredsroviken t o m Ekholmen.

Se översiktskarta på vidstående sida.

Antalet fastigheter inom de 4 sektorerna är:

SÖDRA DELEN	125 fastigheter varav	38 strandfastigheter
VÄSTRA DELEN	134 fastigheter varav	28 strandfastigheter
NORRA DELEN	146 fastigheter varav	17 strandfastigheter
ÖSTRA DELEN	125 fastigheter varav	20 strandfastigheter
<u>SUMMA</u>	530 fastigheter varav	103 strandfastigheter

Detta innebär att 427 fastighetsägare saknar egen strand.

Beräkningen av fastigheter är gjord med hänsyn till sammanhängande tomter och utgör alltså inte det exakta antalet fastigheter,

BETECKNINGAR.

- A Allmän badplats. På områden som i gällande byggnadsplan har littera A får endast sådan byggnad uppföras som äger samband med friluftsbad.
- B Med B betecknat område får i gällande byggnadsplan endast bebyggas för bostadsändamål.
- AB Allmän brygga eller fd ankoringsplats.
- BAD Badplats som ingår i Älgö Vägförenings ansvarsområde enligt resolution från Länsstyrelsen i Stockholms län.
- BP Båtplats, där båt ligger förtöjd mellan strand och utlagd boj eller annan fast anordning.
- BR Brygga på allmän platsmark eller sjösättningsramp.
- GP Gåsöpontoner på Älgö.
- P Parkeringsplats

Bryggor som ingår i inventeringen har markerats svarta på detaljkartorna.

ALLMÄN PLATSMARK, dvs Älgö 4:1 och Älgö 4:7 har färgats gröna

ALLMÄN PLATSMARK med särskild beteckning i byggnadsplanen har färgats med en ljusare grön ton på detaljkartorna.

Vägar och privata tomter är ofärgade, dvs vita på kartorna.

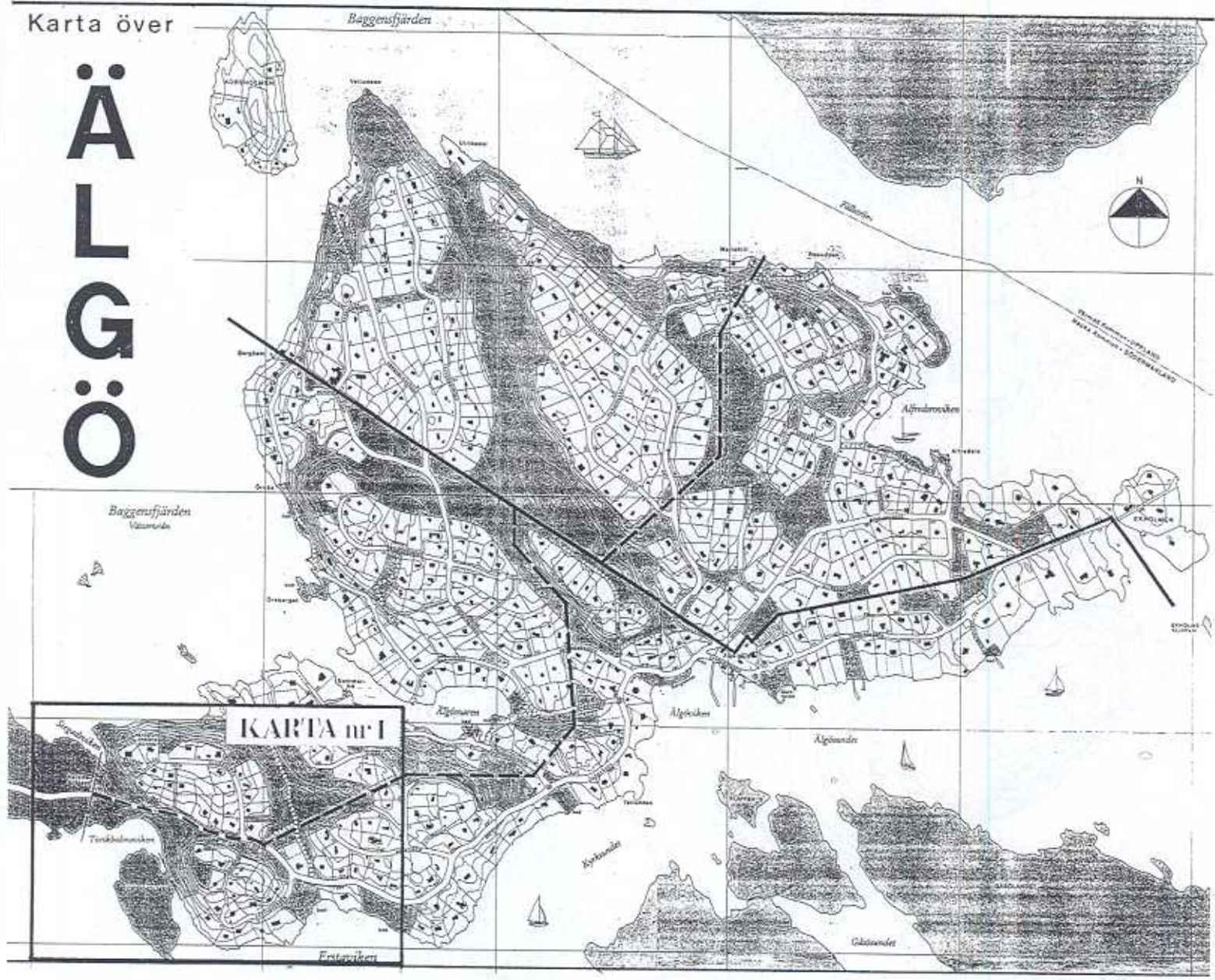
Kartmaterialet kommer från stadsbyggnadskontoret i Nacka och från Älgö Villaägareförenings adresskarta från 1988.

Bildmaterialet kommer från egna fotografier.

SÖDRA KUSTEN

Karta över

ÄLGÖ

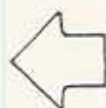


KARTA ÖVER ÄLGÖ
 VISANDE DETALJKARTANS LÄGE





TORSKHOLMSVIKEN
från Svärdsö mot
Älgö



BR 1

TORSKHOLMEN
BÄTKLUBB
från Älgösidan
mot Svärdsö

TORSKHOLMSVIKEN
från Torskholmen



SÖDRA KUSTEN
ERSTAVIKEN

KARTA NR I
BLAD NR I

- B Området ligger närmast öster om gränsen mellan Älgö och Solsidan (den gamla häradsgränsen) och utgör en del av Älgö 4:7, dvs allmän platsmark med tidigare fastighetsnummer 2¹⁶¹.
- Detta område har i gällande byggnadsplan beteckningen B, vilket innebär att fastigheten får endast bebyggas för bostadsändamål.
- A Området ligger söder om Älgövägen på sydsluttningen mot Torskholmsviken och är en del av Älgö 4:7 (2¹⁶¹).
- Detta område, som har beteckningen A i gällande byggnadsplan, är en allmän badplats. Endast byggnad för friluftsbad får uppföras inom badplatsen.
- BR 1 TORSKHOLMENS KLUBBRYGGA.
- Området längst in i Torskholmsviken disponeras av Torskholmens Båtklubb genom ett avtal med Nacka kommun 1975.
- Enligt båtklubbens stadgar får båtplatserna vid bryggan endast hyras av närboende på Älgö.
- Antalet båtplatser är 23 st.
- Båtklubbens område är inhägnat och försedd med låst grind.
- Det bör påpekas att Torskholmen ligger utanför Älgö, dvs utanför inventeringsområdet. De 23 älgöbor som här har sina båtar, har således fått söka båtplats utanför Älgö.

BAD 1
vid Erstasvängen
yttre delen av
badet



BAD 1
vid Erstasvängen
inre delen av
badet



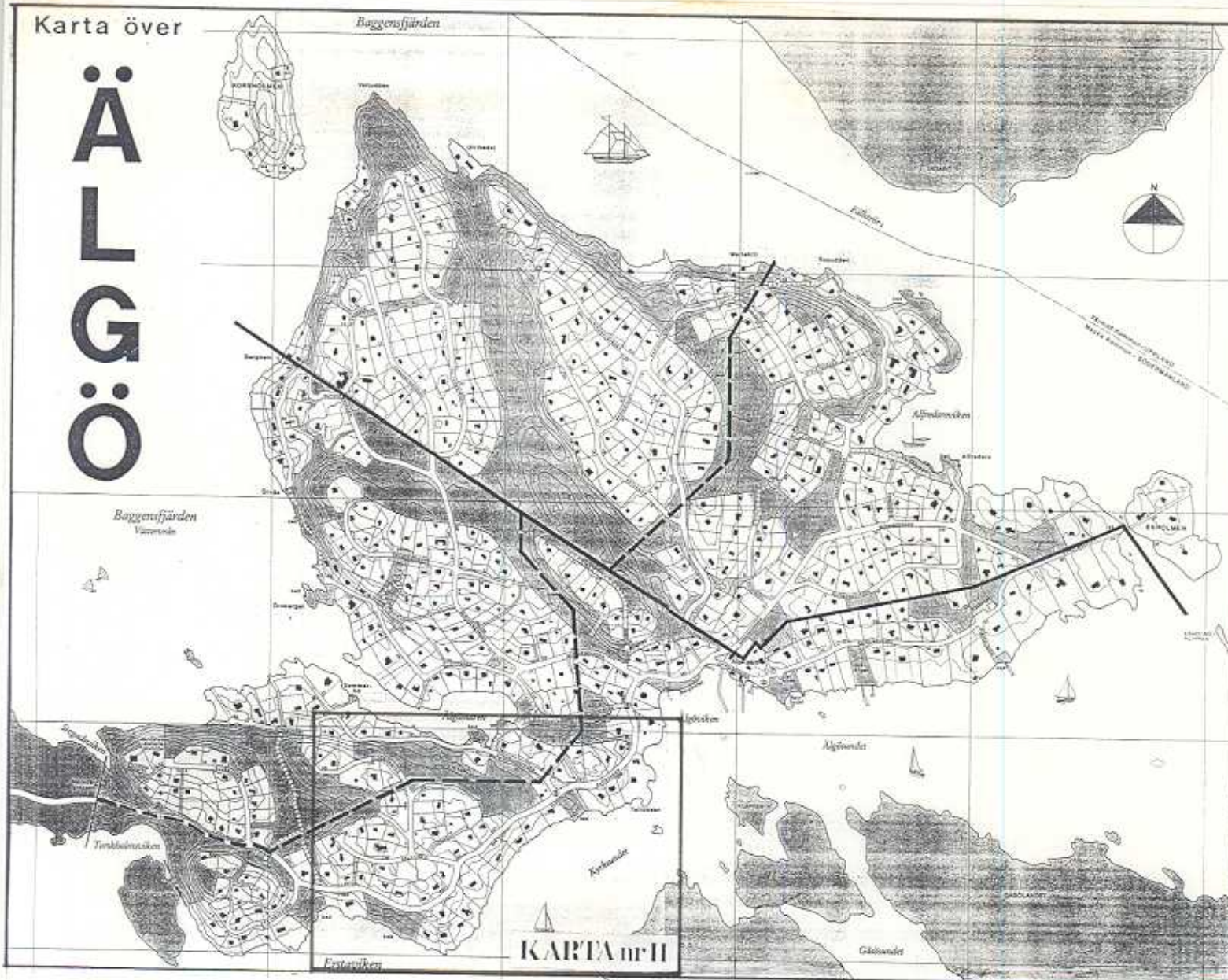
SÖDRA KUSTEN
ERSTAVIKEN

KARTA NR I
BLAD NR 2

- BAD 1 Badet ligger söder om korsningen mellan Älgövägen och Erstasvängen och utgör en del av Älgö 4:7, tidigare fastighetsnummer 2¹⁵⁸.
- Badplatsen har enligt länsstyrelsebeslut 1955 07 22 införlivats i Älgö Vägförenings ansvarsområde. Badet har i byggnadsplanen littera A, vilket innebär att endast byggnad för friluftsbad får uppföras här. Stranden längst in i viken består av små kullerstenar medan den yttre delen av badet utgörs av klippor. Nivåskillnaden mellan de två delarna är mycket stor, vilket gör det svårt att ta sig fram däremellan. En privat biluppställningsplats på allmänningen och annat skräp intill fastigheten Älgö 90:2 försvårar för de badande att komma ner till den lägre delen av badstranden.
- SWAJ-BOJ En svajboj ligger utanför den intilliggande strandfastigheten Älgö 90:2

Karta över

Ä L G Ö



KARTA ÖVER ÄLGÖ
VISANDE DETALJKARTANS LÄGE

Älgövik

Älgöaren

Tolludden

GÅSÖ

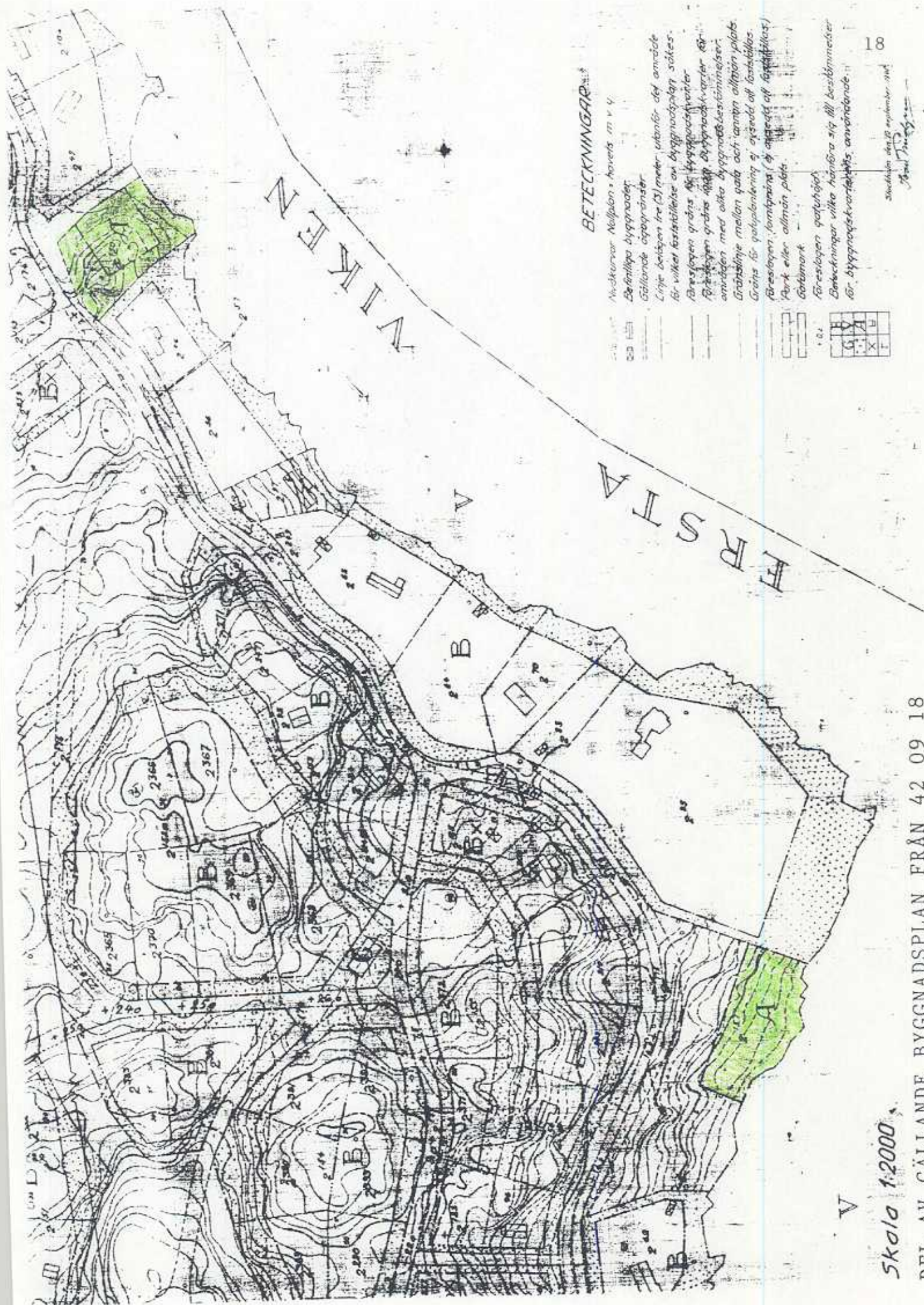


Kyrksundet

SKALA 1 : 2 000

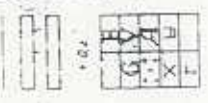
Erstaviken





BETECKNINGAR

- Arkurvar Mellan + hörens m v v
- Befästa byggnader
- Gällande gränslinjer
- Linje betecknar 10 meter utöver det område för vilket fastställelse av byggnadsplan sökes
- Färeslögen gräns till byggnadsplaner
- Färeslögen gräns till byggnadsplaner för områden med olika byggnadsbestämmelser
- Gränslinje mellan gata och annan allmän plats
- Gräns för gatorbelysning i området till fastställas
- Färeslögen, fastgräns till området till fastställas
- Park eller allmän plats
- Gödbmark
- Färeslögen gatuförhållanden
- Betäckningar vilka hänföra sig till bestämmelser för byggnadsplaner, anmärkning



Skala 1:2000
 DEL AV GÄLLANDE BYGGNADSPÅN FRÅN 42 09 18

Stockholm den 28 september 1941
 Axel Thunberg



BAD 2
från öster mot
väster



BAD 2
från väster mot
öster

SÖDRA KUSTEN
ERSTAVIKEN - KYRKSUNDET

KARTA NR II
BLAD NR 1

BAD 2 Badplatsen ligger söder om Älgövägen mot Erstaviken
intill Älgö 93:1. Området, som är en del av Älgö 4:7,
tidigare Älgö 2¹⁵⁷, har i byggnadsplanen betecknats
med A, dvs endast byggnad för friluftsbad får upp-
föras inom badplatsen.


Badet ingår i Älgö Vägförenings ansvarsområde sedan
1955 07 22 enl beslut i Länsstyrelsen.

Badplatsen vetter mot sydväst och består av låga
klipphällar.

Framkomligheten på de två stigarna ned till badet
har försvårats av stagen till de nya elstolparna.

SVAJ-
BOJ

Mellan BAD 2 och Bad 3 ligger 7 svajbojar utanför
sjöfastigheterna.



BAD 3
KYRKSUNDSBADET
sommartid

BR 2
GRANSTENS BRYGGA
i fonden

BAD 3
KYRKSUNDSBADET
östra delen



BAD 3
KYRKSUNDSBADET
svajbojen utanför
badet

SÖDRA KUSTEN
ERTSAVIKEN - KYRKSUNDET

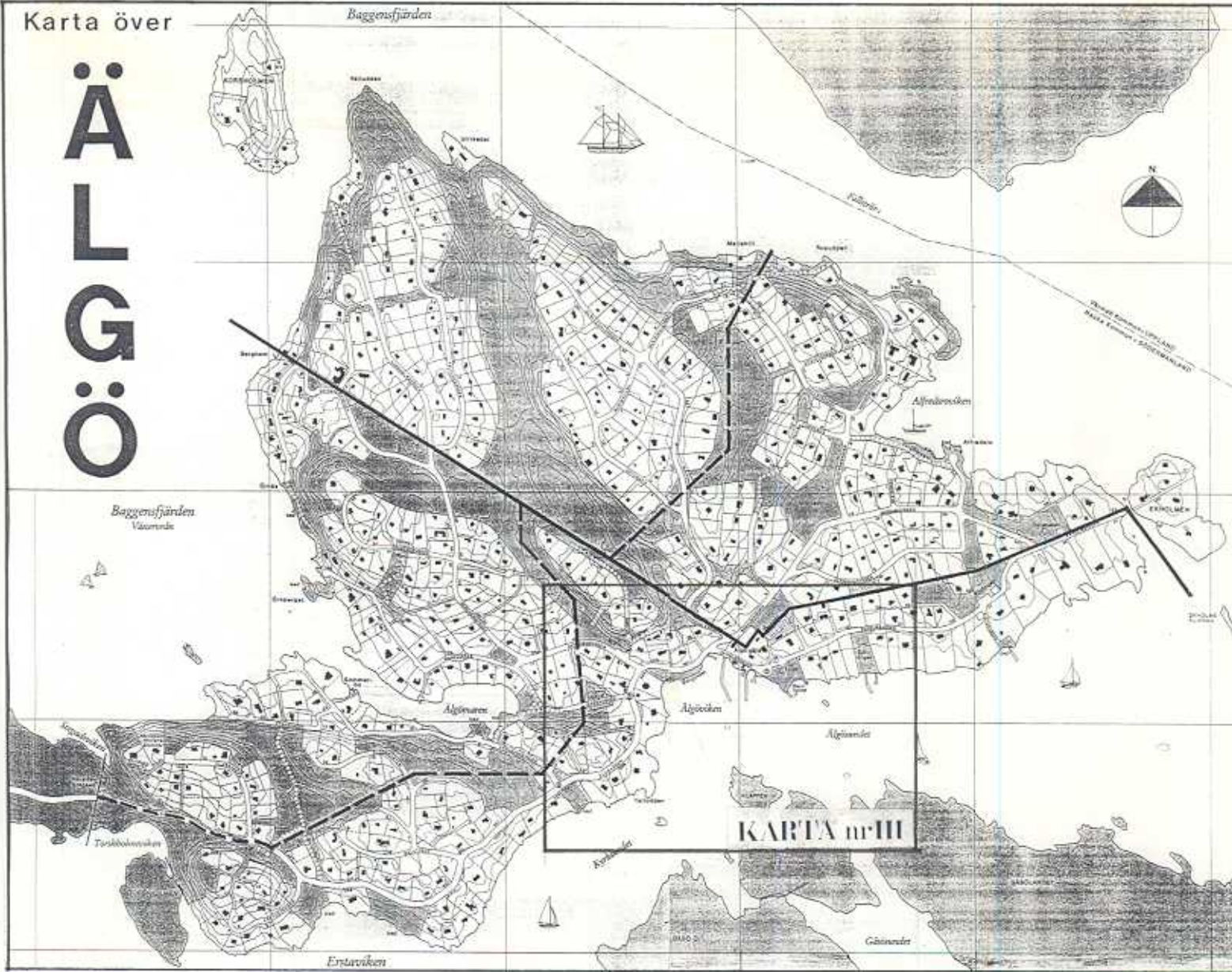
KARTA NR II
BLAD NR 2

- BAD 3 KYRKSUNDSBADET består av hela fastigheten söder om Älgövägen intill Älgö 93:15. Området är en del av Älgö 4:7, tidigare fastighetsbeteckning Älgö 2¹⁵⁰.
I byggnadsplanen har en streckmarkerad del av badet littera A, vilket innebär att endast byggnad för friluftsbad får uppföras inom det streckmarkerade området. Även denna badplats tillhör Älgö Vägför- enings ansvarsområde enl ett Länsstyrelsebeslut från 1955 07 22.
Största delen av badet består av berghällar, medan den östra låga stranden består av sten och grus. Badplatsen är delvis inhägnad.
Under senare år har alltfler gäsöbor lagt sina över- fartsbåtar på badstranden, vilket innebär att 12 m av badstrandens 35 m upptas av omkr 10 gäsöbåtar med tillhörande träslipar. Fr o m sommaren 1993 försöker Älgö Vägörening att förhindra förtöjning och båtupp- dragning inom badplatsen med en förbudsskylt uppsatt på stranden.
- SWAJ- Utanför badet ligger en svajboj.
BOJ
- BR 2 GRANSTENS BRYGGA ligger vid klipporna på västra delen av BAD 3 och har byggts med tillstånd av dåvarande Järnvägsbolaget. Bryggan tillhör Älgö 79:5 med med- givande från Nacka kommun.



BAD 3
KYRKSUNDSBADET
på hösten

Karta över

Ä
L
G
Ö

KARTA ÖVER ÄLGÖ
VISANDE DETALJKARTANS LÄGE



Kyrksundet

Torlludden

Älgöviken

ÄLGÖ
GÅRD

Älgösundet

Klappen

Källstigen


GÅS



SKALA 1 : 2 00



DEL AV GÄLLANDE BYGGNADSPÅN FRÅN 44 12 05



AB I

HANDELSBODSBRYGGAN

från söder tidig
vår

Bergbadet till
höger

AB 1 HANDELSBODSBRYGGAN

Bryggan ligger längst in i Älgövikens västra hörn på allmän platsmark 4:7, tidigare nummer 2¹⁷⁴.

En smal stig leder ned till bryggan från Älgövägen, och en bäck som avvattnar den södra förgreningen av dalen flyter ut vid bryggan. Botten vid bryggan utgöts av blålera med ett tunt lager av sand.

Bryggan består av ett trädäck på järnvägsräls upplagd på stora stenar. Virket är gammalt och börjar ge vika.

Bryggan är 13 m lång och 1,50 m bred.

Ursprungligen tjänade bryggan som angöringsplats för kunder och varor till handelsboden, som låg i närheten vid Älgövägen.

Idag används bryggan som båtplats för några närliggande fastigheter. Tre båtar ligger förtöjda vid bryggan.

Ett antal gåsöbor tillhörande Gåsö Vägförening lägger till eller drar upp sina båtar vid Handelsbods-bryggan för att komma närmare sina parkeringsplatser, trots egna båtplatser vid pontonerna i Älgövikens, vilket ökar trafiken utanför Bergbadet.

Dessutom används stranden av några båtägare, såväl älgöbor som gåsöbor, som båtuppläggningsplats över vintern med tillhörande vårrengöring och målning av skroven. Vårbäcken tar med sig avlutningsmedel och färg ut i vattnet.



AB 1
HANDELSBODSBRYGGAN
stranden vid
bryggan på våren



AB 1

HANDELSBODSBRYGGAN
med båtar sommartid
Bergbadet till
höger



AB 1

HANDELSBODSBRYGGAN
sommartid sedd
från Bergbadet



BAD 6

BERGBADET västra delen på våren utan pontoner



BAD 6

BERGBADET på våren utan pontoner



BAD 6

BERGBADET östra delen med Gåsö-pontonerna och Älgösund i bakgrunden

SÖDRA KUSTEN
ÄLGÖVIKEN

KARTA NR III
BLAD NR 2

BAD 6 BERGBADET ligger mitt inne i Älgövikens söder om Älgövägen. Badplatsen utgör en del av Älgö 4:7 med tidigare fastighetsnummer Älgö 2¹⁷⁴.

På den del av Bergbadet som i byggnadsplanen är betecknad med A finns en mindre badhytt. Bergbadet införlivades i Älgö Vägförenings ansvarsområde 1955 07 22 enl ett Länsstyrelsebeslut.

Området består av ganska branta klippor och vattnet utanför är djupt nog att dyka ned i. Badstranden är 70 m lång, men avståndet mellan Älgövägen och vattnet varierar 10 - 16 m. Två trätrappor leder ned i vattnet och två badpontonerna ligger utanför för simundervisningen. Dessutom finns en trampolin på östra delen. Runt hela området går ett staket med två grindar.

Utanför badet ligger Gåsöpontonerna. Den närmaste som är drygt 110 m ligger endast c:a 40 m från närmaste badponton och medräknat Gåsöpontonens Y-bommar krymper avståndet ytterligare med 5 m.

Bergbadet är ett av Älgös mest besökta bad och där bedrivs simundervisning.

1992 togs vattenprover av Nacka kommun avseende innehåll av vanliga tarmbakterier, dvs bakteriologisk provtagning. Av 6 provtagningar bedömdes 4 vara tjänliga medan 2 fick omdömet tjänligt med anmärkning. Någon långtidsbedömning har inte kunnat göras.

Älgö Vägförening avser att ta prover avseende olje-produkter,

BR 3

Bryggan sedd från
Älgövägen



BR 4

THOURS BRYGGA
från Älgövägen
mot Älgögård

BR 4

THOURS BRYGGA
från Ekholmsvägen
mot Bergbadet
våren 1993



BR 3 Bryggan ligger närmast öster om Bergbadet i Älgö-
viken. Den byggdes i början av 50-talet av fd ägaren
till fastigheten Älgö 64:5.

Bryggan är av trä med en betongring som fundament
och den ger plats åt en båt.

BR 4 THOURS BRYGGA ligger längst in i Älgövikens östra
hörn. Bryggfästet ligger endast 1 m från Älgövägens
körbana.

Den nuvarande inre delen av bryggan byggdes av Karl
Thour i mitten av 40-talet på uppdrag av Järnvägs-
bolaget Stockholm Saltsjön. Båtplatserna hyrdes ut
till sommarhusägarna. Numera förvaltar Nacka kommun
bryggan, som också hyr ut båtplatser till i första
hand fastighetsägare på Älgö.

Bryggan består av två delar:

1. En 16 m lång träbrygga på träpålar
2. En träponton på 8 m.

Trots att bryggan totalt är nära 25 m lång har den
bara plats för 11 båtar, vilket beror på att vattnet
är för grunt för att båtar ska kunna förtöja vid
bryggans insida. Den tidigare bryggan, som var 20 m
lång låg 12 m närmare Bergbadet varför bryggans
båda sidor kunde användas.

Mellan Thours brygga och närmaste Gåsöpontons bojar
är passagen nästan obefintlig.

Bryggan är försedd med låst grind.



GP 1 och GP 2
GÅSÖPONTONERNA
i Älgövik från
berget norr om
Bergbadet

GP 1

GÅSÖ VÄGFÖRENINGENS
PONTONER sedda
från Ekholmsvägens
början mot söder



GP 1

GÅSÖ VÄGFÖRENINGENS
PONTONER sedda
från Gåsö Vägsam-
fällighets pontoner
in mot Älgö

GP 1 GÅSÖ VÄGFÖRENINGIS PONTONER.

Pontonerna ligger mellan bergbadet och Älgö Gårds strandfastighet intill Ekholmsvägens början.

Pontonerna tillhör Gåsö Vägörening enligt en förrättning 1957.

Pontonerna är idag 5 till antalet, en på 9,5 m och 4 st på 21,5 m. Med pontonernas mellandelar och en förbrygga på 3,5 m blir den totala längden drygt 100 m. Dessutom finns en betongpir på 10 meter från strandkanten, vilket gör att pontonerna bygger drygt 110 m ut i Älgövik.

Enligt de kartor som följde med avtalet 1966 mellan Saltsjöbadens köping och Sjöfartsstyrelsen hade pontonerna en sammanlagd längd på 90 m och en mindre förbrygga. Pontonernas totala längd har alltså under åren förlängts med omkr. 20 m.

Gåsö Vägörening har 80 båtplatser vid pontonerna, varav 3 platser är reserverade för lastning. Kvar finns 77 platser för Gåsö Vägöreningis 74 medlemmar. För närvarande hyrs 4 platser ut enligt uppgift från föreningen.

Båtarna förtöjs vid Y-bommar förutom vid den innersta pontonen, där båtarna förtöjs vid vanliga bojar till stor olägenhet för båtägarna vid Thours brygga.

Gåsö Vägöreningis pontonanläggning är försedd med en låst grind.

GP 1

GÅSÖ VÄGFÖRENINGS
PONTONER från
Postbryggan mot
Bergbadet



AB 2

POSTBRYGGAN
Gåsö ö i bak-
grunden

AB 2

Gåsö Vägsamfällig-
hets pontoner och
Gåsö i bakgrunden



SÖDRA KUSTEN
ÄLGÖVIKEN

KARTA NR III
BLAD NR 5

AB 2 POSTBRYGGAN

Vid östra gränsen till Älgö Gårds strandfastighet Älgö 4:5 ligger den gamla Postbryggan.

Posten kom tidigare med båt till Älgö just till denna brygga. På utsidan av strandfastighetens sjöbodar finns idag ett antal postlåder som betjänar de boende på Gåsö-öarna.

Bryggan består av en träkonstruktion upplagd på den gamla stenkistan. Den är L-formad och är 14 m lång och 6 m bred ytterst. Denna yttersta del har börjat att sjunka.

1984 skrevs ett avtal mellan Nacka kommun och de tre Gåsöföreningarna om upplåtelse av mark på 250 m² på Älgö för att anlägga en brygga på den gamla postbryggans plats samt äga tillfart till bryggan. Gåsöföreningarna ska också tillse att bryggan hålles i fullgott skick och att den hålles tillgänglig för allmänheten.

Upplåtelseiden är på ett år i taget.



GP 2

GÅSÖ VÄGSAMFÄLLIG-
HETS PONTONER

från Älgö

Gåsösund i fonden

BR 5

Liten brygga vid
busshållplatsen.
Gåsöpontonerna och
Bergsbrygga i bak-
grunden



BR 5

Samma brygga
senare på sommaren



GP 2 GÅSÖ VÄGSAMFÄLLIGHETS PONTONER.

Pontonerna ligger mellan Postbryggan och Bergs brygga söder om Älgö Gård.

Pontonerna tillhör Gåsö Vägsamfällighet genom ett beslut från Kungl. Sjöfartsstyrelsen 1966. De 85 fastigheterna tillhörande Gåsö Vägsamfällighet står för underhåll av anläggningen.

Det finns 3 pontoner på vardera 21,6 m med 2 mellanbryggor på 3,7 m och en landgång på 11,3 m. Sammantaget blir längden 83,5 m. Dessutom utgår landgången från asfalterad stenpir som går ut ungefär 10 m från strandkanten.

På den yttersta pontonens kortsida ligger 3 Y-bommar för 2 båtar, vilket förlänger anläggningen med ytterligare 5 m. Detta innebär att pontonerna sträcker sig nästan 100 m ut i Älgövikens.


Minsta avståndet mellan Gåsö Vägsamfällighets pontonanläggning och Kläppen, den närmaste av Gåsö-öarna är ungefär 140 m. Dessutom ligger ett grund mitt i Älgövikens.

Pontonerna har 56 båtplatser varav 4 är lastplatser. Dessutom förtöjer 2 båtar konstant vid landgången innanför pontonerna.

Pontonerna är försedda med en låst grind.

BR 6

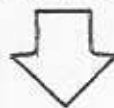
BERGS BRYGGA
Gåsöarna i bak-
grunden



BR 6

BERGS BRYGGA sedd
från Älgö
Kyrksundet i bak-
grunden

BR 6 och GP 2
BERGS BRYGGA och
GÅSÖ VÄGSAMFÄLLIG-
HETS PONTONER



SÖDRA KUSTEN
ÄLGÖVIKEN

KARTA NR III
BLAD NR 7

BR 5 Innanför Bergs brygga vid stenpiren ligger en liten smal träbrygga på träpålar.

Bryggan byggdes av två fastighetsägare på Gåsö men bryggans nyttjas nästan uteslutande av Gåsö varv.

BR 6 BERGS BRYGGA

Bryggan ligger vid busshållplatsen mellan Gåsö Väg-
samfällighets pontoner och Bergbadet.

Tidigare låg här en brygga med badhus, som nyttjades av tomtägare på fd patron Bergs domäner. Bryggavgift erlades till dåvarande Åsjöbolaget, ägare av Älgö 1.

En bryggförening bildades 1964 av några fastigheter på Älgö 4:1 för renovering av Bergs brygga. bryggföreningen heter ALJÖ 12 - 40 och har idag 8 medlemmar.

Bryggan är byggd av trä och har formen av ett T. Den vilar på en lång stenkista, men yttre delen står på träpålar. Längden är 18 m och flänsen, dvs största bredd ytterst är 5 m. Totalt med stenpiren går bryggan 26 m ut från strandkanten.

Bryggan är försedd med låst grind.

SVAJ-
BOJ

Mitt i Älgövik ligger 2 svajbojar. Vid den ena bojen ligger en stor sgelbåt av trä utan motor.

Vid den andra bojen låg förut en motorbåt, men sommaren 1993 har bojen varit utan båt.

Mellan Thours brygga och Barnbadet ligger ett antal småbåtar uppdragna och förtöjda utmed strandkanten. Vintertid ligger flera båtar upplagda på strandkanten. Troligstvis tillhör de flesta av dessa båtar boende på Gåsö.



GP 2

GÅSÖ VÄGSAMFÄLLIG-

HETS PONTONER

vy från Barnbadet

BAD 7

BARNBADET
lekplatsen med
bussvändplatsen
i bakgrunden



BAD 7

BARNBADET
badbryggorna

BAD 7

BARNBADET
sandstranden med
omklädningshytten





BAD 7
BARNBADET
västra delen sedd
från bryggan in
Älgö

BAD 7

BARNBADET
grinden och Älgö-
kiosken sommaren
1992



BAD 7
BARNBADET
grinden och Älgö-
kiosken sommaren
1993

BAD 7 BARNBADET

Badplatsen ligger på udden mellan Älgövikens och Älgösundet. Badet utgör en del av Älgö 4:7 med tidigare nummer Älgö 2¹⁷⁴, Området ingår i Älgö-Vägförenings ansvarsområde sedan ett Länsstyrelsebeslut 1955 07 22.

Badplatsen var ursprungligen ungefär 3 000 m² men 1985 togs drygt en 12-del av badets areal till att utvidga vändplanen för bussen med parkeringsplatser för bilar i vändplanens mitt.

Sedan 1 juni 1985 har Nacka kommun upplåtit 120 m² av Barnbadet till kioskrörelse. Kiosken arrenderas av Gösta Kulling, sommarboende fastighetsägare på Gåsö. Arrendet löper på 2 år i taget.

Det är Älgös och Gåsö-öarnas enda kiosk.

På badplatsen finns en sandstrand och en gräsbevuxen lekplats med bl a sandlåda och gungor för de minsta. Den västra delen av badet består av en bergkulle med runda klipphällar mot vattnet att solbada på.

Dessutom finns en badbrygga med en badponton och en mindre omklädningshytt. Badet är inhägnat och har en grind mellan vägen och kiosken.

Älgö Villaägareförening bedriver här simundervisning sommartid.


Badet är mycket välbesökt. Vackra sommandagar är det överfullt av småbarnsfamiljer från Älgö och övriga delar av kommunen.

Hela området kring Barnbadet och Älgö Gård är hårt trafikerat under sommarmånaderna. Sedan 1993 råder hastighetsbegränsning från Marenparkering, utmed Älgövägen och Ekholmsvägen fram t o m kiosken, vilket underlättat framkomligheten till Barnbadet.




TRE VÄRVINTERVYER
VID ÄLGÖ GÅRD

från POSTBRYGGAN
mot ÄLGÖ GÅRD



från bussvändplanen
mot SJÖFASTIGHETEN
ÄLGÖ GÅRD



från BERGS BRYGGA
mot stamfastigheten
ÄLGÖ GÅRD

SJÖÄNGEN

vy från Ekholms-
vägen ned mot
Älgösund



BR 7

SJÖÄNGSPONTONEN
förbryggan

BR 7

SJÖÄNGSBRYGGAN
från Älgö mot Gåsö



BR 7 SJÖÄNGSPONTONEN.

Vid Sjöängen mellan Ekholmsvägen 10 och 14 ligger en ponton tillhörande Nacka kommun. Fastighetsbe-teckningen är Älgö 4:7, dvs allmän platsmark och tidigare fastighetsnummer var 2¹⁴⁸.

Sjöängen utgörs av gammal kulturmark av ängskarak-tär med för Älgö unikt växtliv. En bäck rinner ned över ängen. Sjöängen är en av de få allmänna platser vid vattnet på den södra kusten som inte har exploe-terats.

En stig leder fram till bryggan. Stranden är mycket långgrund och en förbrygga på 28 m leder upp till pontonen.

Pontonen som är av betong är 21,5 m lång och har 16 båtplatser som hyrs ut av Nacka kommun till älgöbor. Pontonens yttre del lämpar sig för större båtar, då Älgösundet här är c:a 240 m brett.

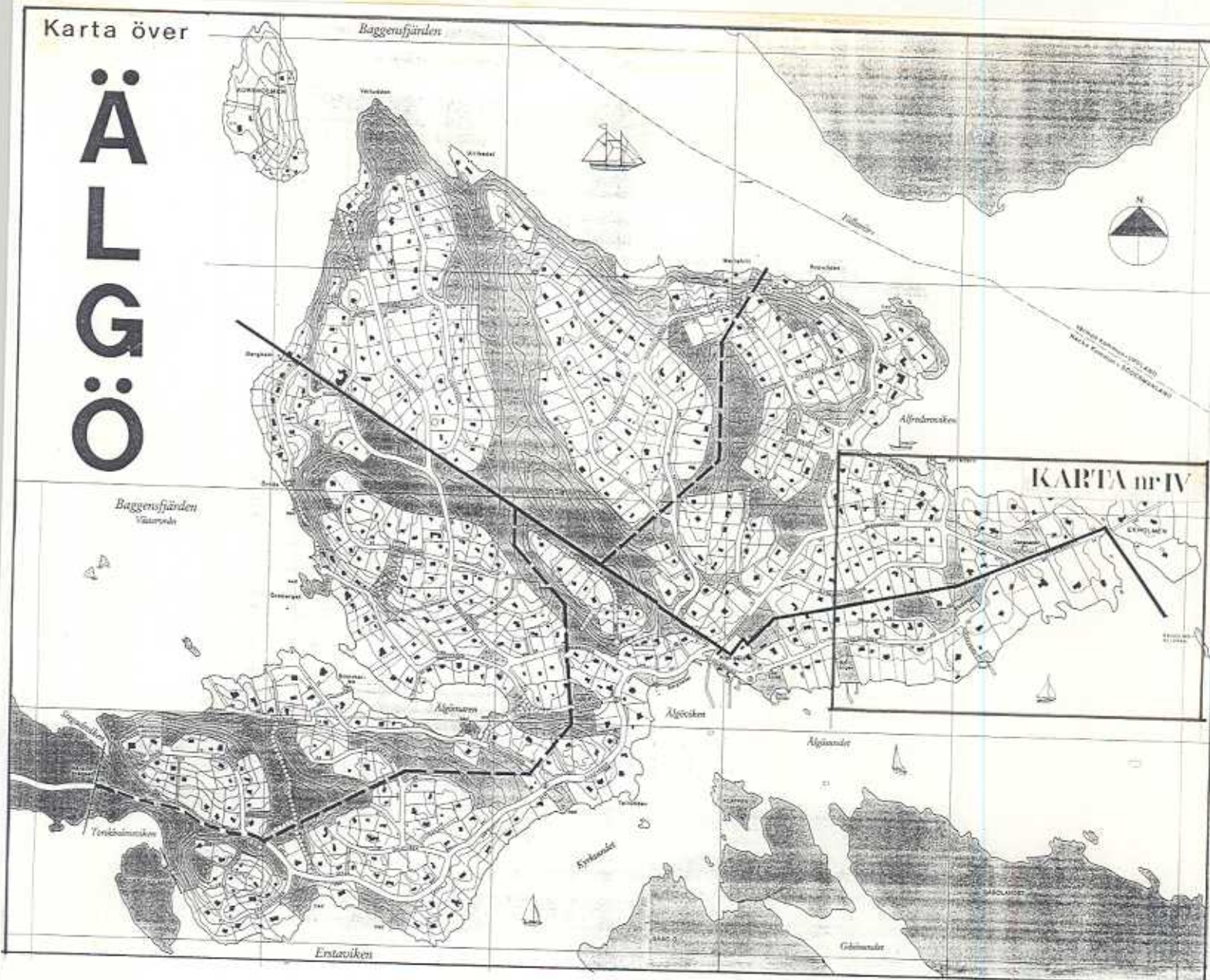
BR 8 Träbryggan vid Sjöängen.

Bryggan är 22 m lång, men ger endast plats för tre båtar, vilket beror på att vattnet är mycket lång-grunt. Ytterst är bryggan 6 m bred,

Bryggan används av fastighetsägare på norra sidan av Ekholmsvägen vid Sjöängen.

Bild se sidan 53.

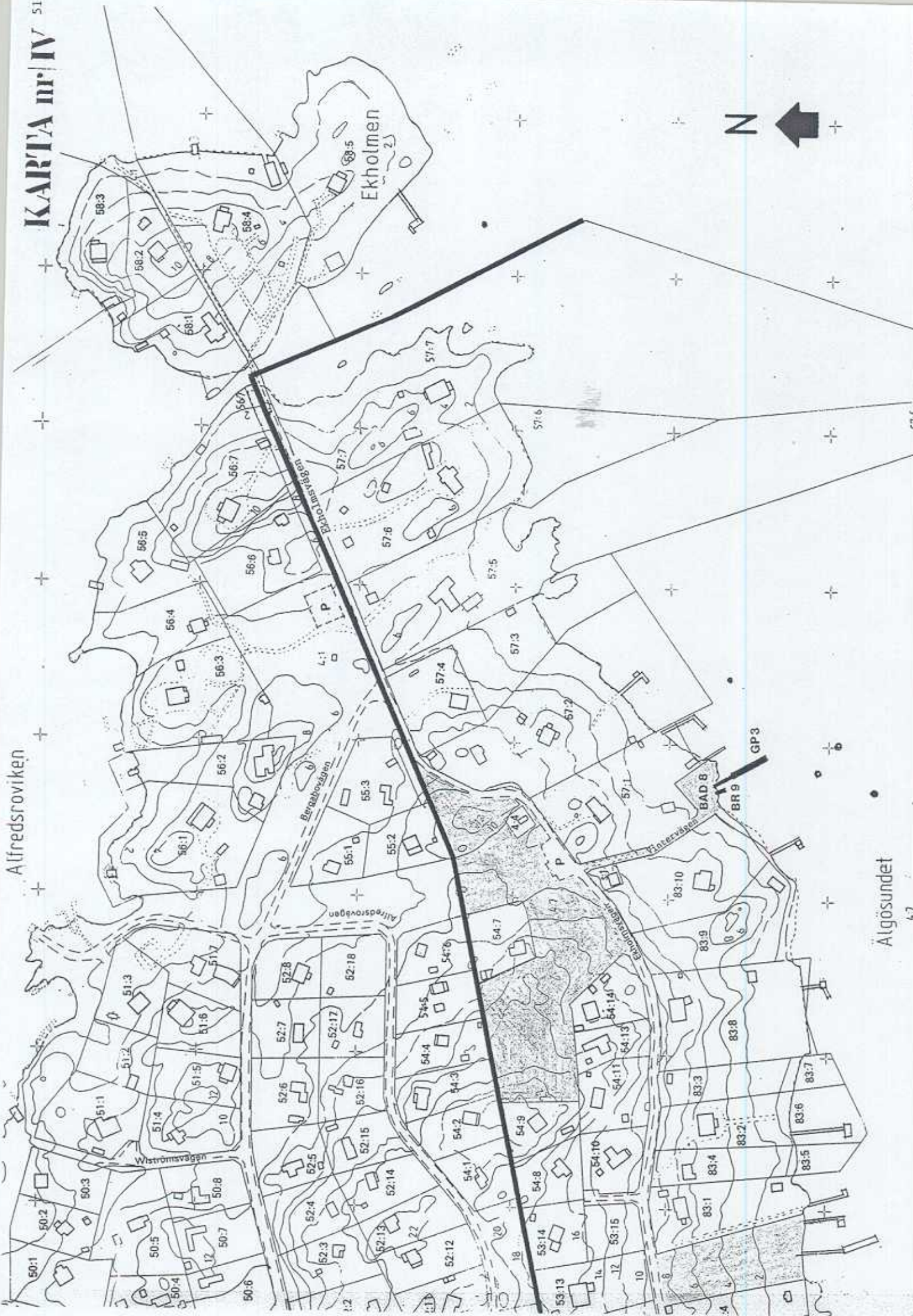
Karta över

Ä
L
G
Ö

KARTA ÖVER ÄLGÖ
VISANDE DETALJKARTANS LÄGE

Alfredsroviken

Algösundet
47





DEL AV GÄLLANDE BYGGNADSPLAN FRÅN 44 12 05

SKALA 1 : 2 000



BR 8

Bryggan i vassen
vid Sjöängen

BAD 8
VINTERVÄGSBADET
vy mot väster med
BR 9



BAD 8
VINTERVÄGSBADET
badklipporna på
östra delen mot
mot Ägnöfjärden
med BR 8 och GP 3

SÖDRA KUSTEN
ÄLGÖSUNDET

KARTA NR IV⁻
BLAD NR 1

BAD 8 VINTERVÄGSBADET.

Badet ligger söder om Ekholmsvägen mellan fastigheterna Älgö 83:10 och 57:1 (i byggnadsplanen 2.⁹ och 2²³⁴).

Vintervägsbadet utgör en del av Älgö 4:7 och ingår i Älgö Vägförenings skötselområde sedan 1955 07 22 enl en Länsstyrelseresolution. Även vägen ned till badet från Ekholmsvägen ingår i detta område.

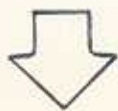
Badplatsen som är 30 m bred (strandlinjen är dock 35 m) består av en långgrund strand av blålera åt västra gränsen och av klippällar åt den östra.

På stranden ligger flera båtar uppdragna och förtöjda, 5 till 6 st för det mesta. Mitt på badstranden ligger en liten brygga BR 9 och intill denna ligger Långa Bryggans ponton GP 3.

Längst ned på Vintervägen finns en bom uppsatt av Älgö Vägförening för att hindra otillåten parkering inom badplatsen. I händelse av hållbar is öppnas bommen för att möjliggöra överfart till Gåsö.

GP 3

GÅSÖPONTONEN
LÅNGA BRYGGAN
från badklipporna



BAD 8 och GP 3
VINTERVÄGSBADET
med LÅNGA BRYGGAN



BR 9 Mitt på Vintervägsbadet ligger denna lilla brygga, som uppfördes i slutet av 80-talet av den gåsöbo som också använder bryggan.

Bryggan har byggts utan Älgö Vägförenings vetskap eller medgivande, trots att denna förening har ansvar för badet enl Länsstryrelsen.

Protokoll 1988 10 03 D nr 336 mellan Nacka kommun och de 3 permanentboende på Gåsö bygger endast på ett muntligt löfte av en person på Älgö utan befogenhet.

Bryggan, som är av trä, är delvis fribärande och fastgjord i klipphällen. Den är 5,50 m lång och 0,80 m bred

GP 3 LÅNGA BRYGGAN.

Även denna brygganläggning ligger mitt på Vinterbadet. Den har anlagts av boende på Gåsö. Den 1 juli 1989 bildades "Långa Bryggans förening" vilket meddelades Älgö Vägförening i efterhand.

Långa Bryggan består av en fastgjuten träbrygga och en 24 m lång träponton med en spång emellan. Totalt nå anordningen 33 m ut i Älgövik.

Pontonerna har 25 båtplatser och båtarna förtöjs med bojar. En extra båt förtöjer vid förbryggan vid egen ilagd boj. Inberäknat båtar och bojar tar Långa Bryggan upp en bredd på 25 m av vattnet utanför badet.

SAMMANFATTNING AV SÖDRA KUSTEN.

Betecknande för den södra, låglänta kusten är avsaknaden av grönområden. De få allmänningar utmed Älgös södra kust ska betjäna både älgöbor och gåsöbor.

Överetableringen av bryggor och båtplatser i Älgövikens är påtaglig, speciellt med tanke på att Älgös två största bad med simundervisning ligger i området. En överfartstrafik med motorbåtar mellan Gåsö-öarna och de 140 båtplatserna i Älgövikens, som Gåsöborna använder, förorenar både vattnet och luften.

De långa pontonanläggningarna på ungefär 110m resp 100 m i Älgövikens för de boende på Gåsö hindrar dessutom ytvattentillförseln till främst Bergbadet längst in i viken. Utanför Bergbadets pontoner passerar motorbåtar till den innersta Gåsöpontonen på nära håll, vilket inte ger mycket utrymme för lekande, badande barn.

Handelsbodsbyggnaden vid Bergbadets västra gräns används av medlemmar i Gåsö Vägförening mycket olämpligt för i- och avlastning trots individuella platser vid deras pontoner. Följden är att Badberget dessutom får denna extra trafik tätt utanför badpontonerna.

Hastighetsbegränsningen på 7 knop som gäller för Älgövikens efterföljs inte av alla, varken av älgöbor eller gåsöbor. Skyltning för hastighetsbegränsning finns endast uppsatt på Kyrksundsbadet.

De flesta gåsöbor har eller kräver individuella bil- och båtplatser på Älgö, vilket betyder att Älgö får härbärgera bilar och båtar för de 177 fastigheterna på Gåsö.

Sammanlagt för södra kusten från Kyrksundsbadet till Vinterbadet använder gåsöborna minst 180 olika anöringsplatser.

För närvarande begagnar sig de sommarboende på Gåsö Hemman utslutande av Älgö för att komma till och från sina fastigheter. Gåsöborna besöker dessutom Älgökiosken och Älgötennisbanor, vilket väsentligt ökar den dagliga överfartstrafiken.

Hjärtat på Älgö med de gamla kulturbyggnaderna vid Älgö Gård och de två mest besökta baden har i det närmaste förvandlats till en båthamn exklusivt för gåsöborna.

Inte bara i Älgövikens utan även på andra badplatser på södra kusten råder kollision mellan båtar och badande.

På den östra, långgrunda halvan av Kyrksundsbadets strand lägger några gåsöbor sina båtar såväl sommar som vinter. Älgöborna vill naturligtvis ha badstranden fri från båtar. Älgö Vägförening kommer inte längre att tolerera förtöjning båtuppdragning inom badplatsen.

Den förbudsskylt mot båtuppdragning som Älgö Vägförening satte upp i juli 1993 försvann redan efter två månader.

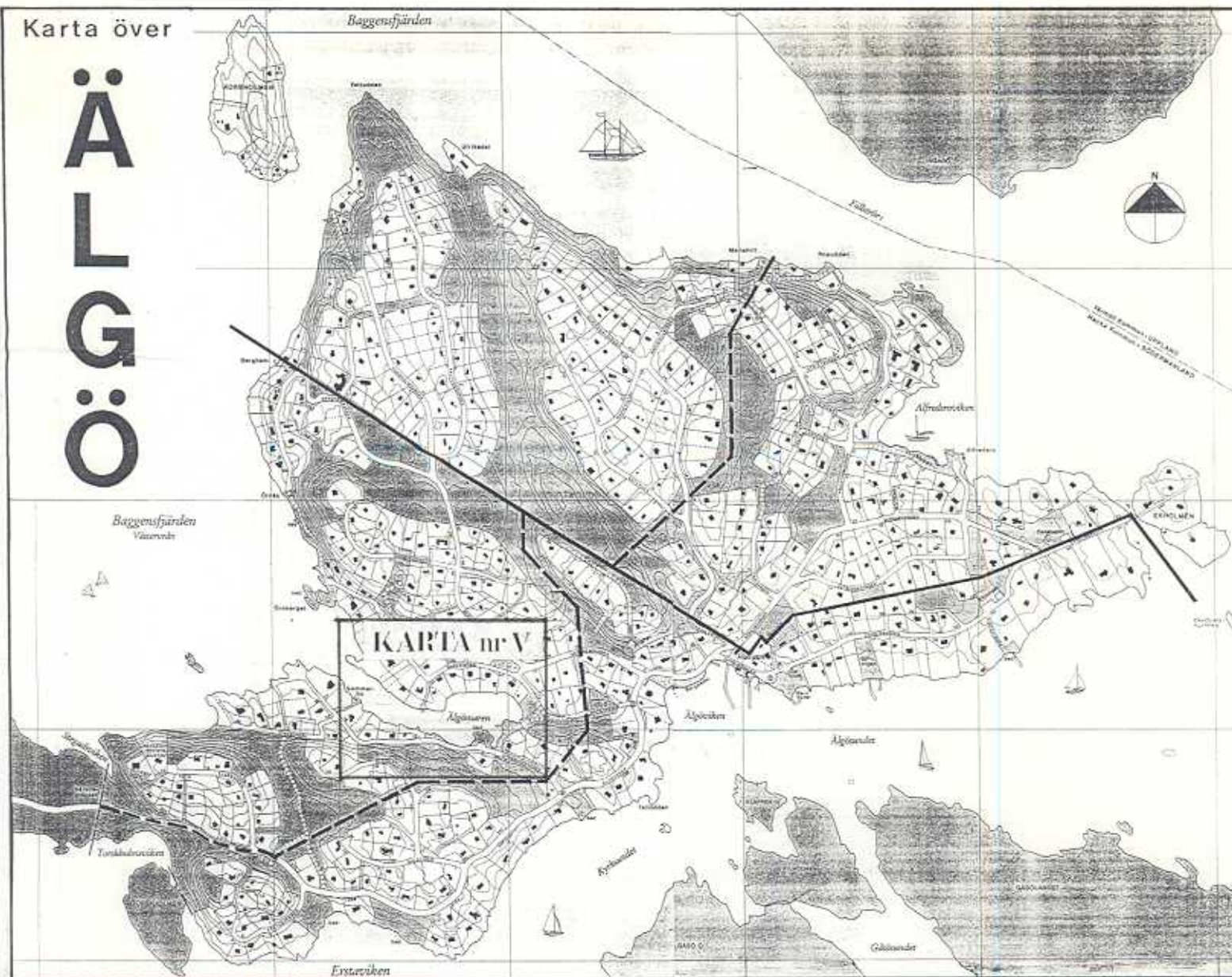
Även Vintervägens badplats har förvandlats till en båtparkering. Gåsöbornas båtar ligger dels förtöjda vid Långa Bryggans ponton och dess förbrygga samt vid den lilla bryggan BR 9 och dels uppdragna på stranden.

Samtidigt måste konstateras den knappa tillgången på säkra och bra båtplatser för de boende på Älgö. Flera älgöbor står i kö för en båtplats vid kommunens två bryggor på södra kusten.

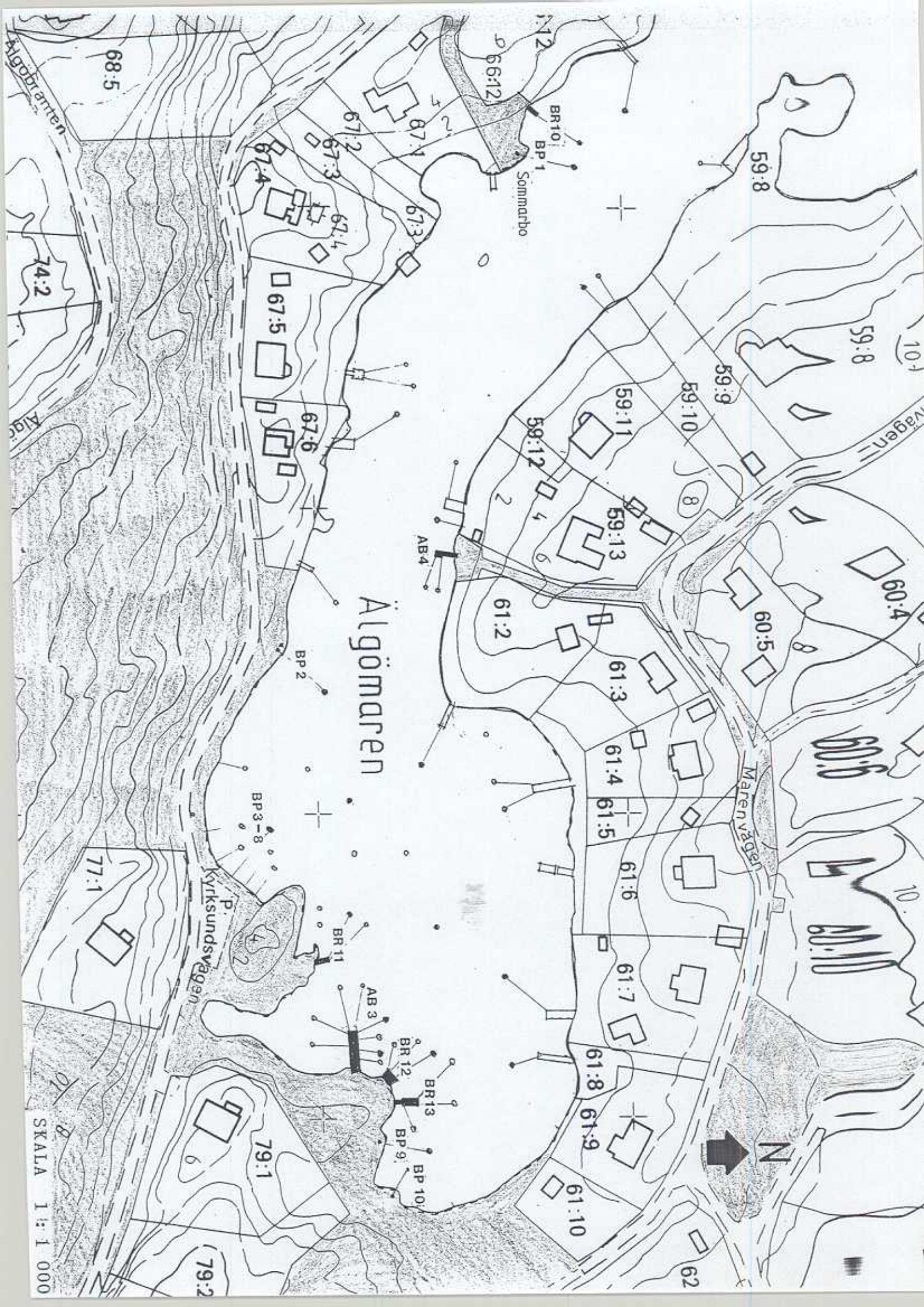
Inventeringen av svajbojar på kommunens vatten visar att de flesta svajbojar ligger i allmänhet utanför den sjöfastighet som också nyttjar bojen.

VÄSTRA KUSTEN

Karta över

Ä
L
G
Ö

KARTA ÖVER ÄLGÖ
VISANDE DETALJKARTANS LÄGE



Älgömaren

Älgöbranten

Älgö

Sommarbo

Kyrksundsvägen

Märens väg



SKALA 1 : 1 000



BR 10

Bryggan vid
Sommarbo, Älgömaren
med Saltsjöbaden
i bakgrunden

BP 2 - BP 8

Båtplatserna utmed
Kyrksundsvägen i
Älgömaren sedda
från badberget



BP 3 - BP 8

Båtplatserna utmed
Kyrksundsvägen från
Kyrksundsvägen mot
badberget

VÄSTRA KUSTEN
ÄLGÖMAREN

KARTA NR V
BLAD NR 1

BR 10 En mindre brygga vid Sommarbo, allmänningsen Älgö 4;7 intill Älgö 66:12 på södra delen av yttre Älgömaern.

Bryggan är av trä och i dåligt skick, men en större motorbåt ligger förtöjd vid bryggan och utlagd boj.

BP 1 Vid Sommarbo ligger ytterligare en motorbåt förtöjd mellan en dubb i berget och en boj.

Vid Sommarbo låg förut en mindre angöringsbrygga för resande med ångslupen BERTA. Kyrksundsvägen hette tidigare Sommarbovägen. Sommarbo har också en liten sandstrand varför platsen är utmärkt för bad.

BP 2 Båtplatsen består av 2 kraftiga dubbar i berget och en utlagd boj. Anordningen utfördes i mitten av 80-talet av fd fastighetsägaren till Älgö 70:2.

BP 3 6 båtar ligger förtöjda vid strandkanten mellan Bad-
BP 4 berget och Kyrksundsvägen i inre Älgömaren. Alla
BP 5 båtar är försedda med bojar.

BP 6 Samtliga båtplatser nyttjas av boende på Älgö.

BP 7

BP 8

BR 11

Bryggan vid bad-
berget i Älgöaren



AB 3

ÄLGÖMARENS BRYGGA
till höger i bild
med vy över inre
Älgöaren

AB 3

ÄLGÖMARENS BRYGGA



VÄSTRA KUSTEN
ÄLGÖMAREN

KARTA NR V
BLAD NR 2

BR 11 En liten provisorisk brygga har byggts på norrsidan av Badberget i inre Älgöaren.

En större segelbåt ligger förtöjd vid bryggan och vid 2 bojar.

AB 3 ÄLGÖMARENS BRYGGA

Bryggan ligger i Älgöarens inre del på Älgö 4:7.

Denna allmänna brygga, fd ångbåtsbrygga, är 12 m lång och 6 m bred. Bryggan är av trä och vilar på den gamla ångbåtsbryggans stenfundament. Den renoverades i mitten av 70-talet.

Vid bryggan ligger 8 båtar som tillhör fastighetsägare som är anslutna till en bryggförening.



BR 12

Bryggan intill
Älgömarens brygga



BR 13

Bryggan längst in
i Älgömaren våren
1993, numera riven



BR 13

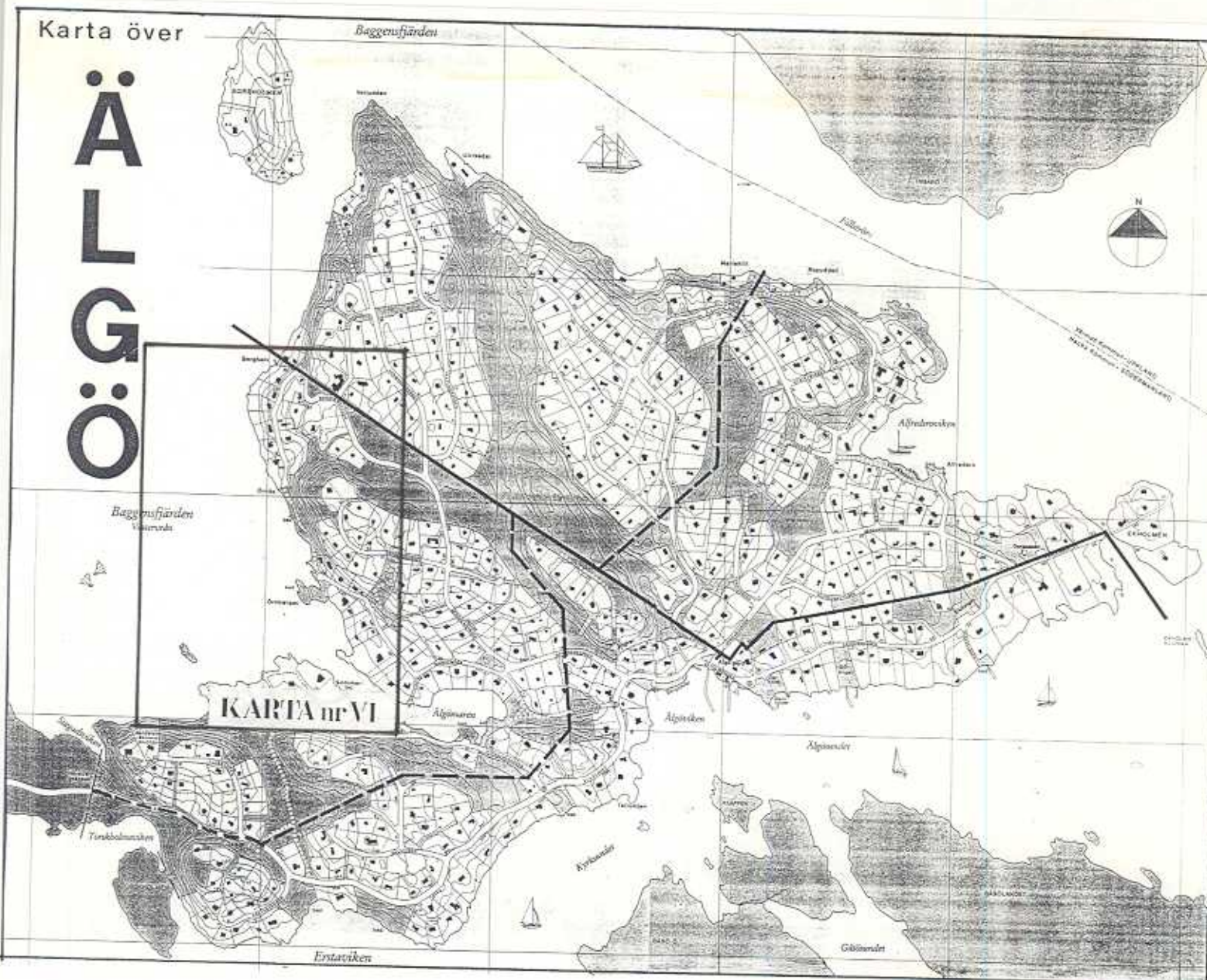
Samma bryggplats
men bryggan riven
och ponton utlagd
sommaren 1993

VÄSTRA KUSTEN
ÄLGÖMAREN

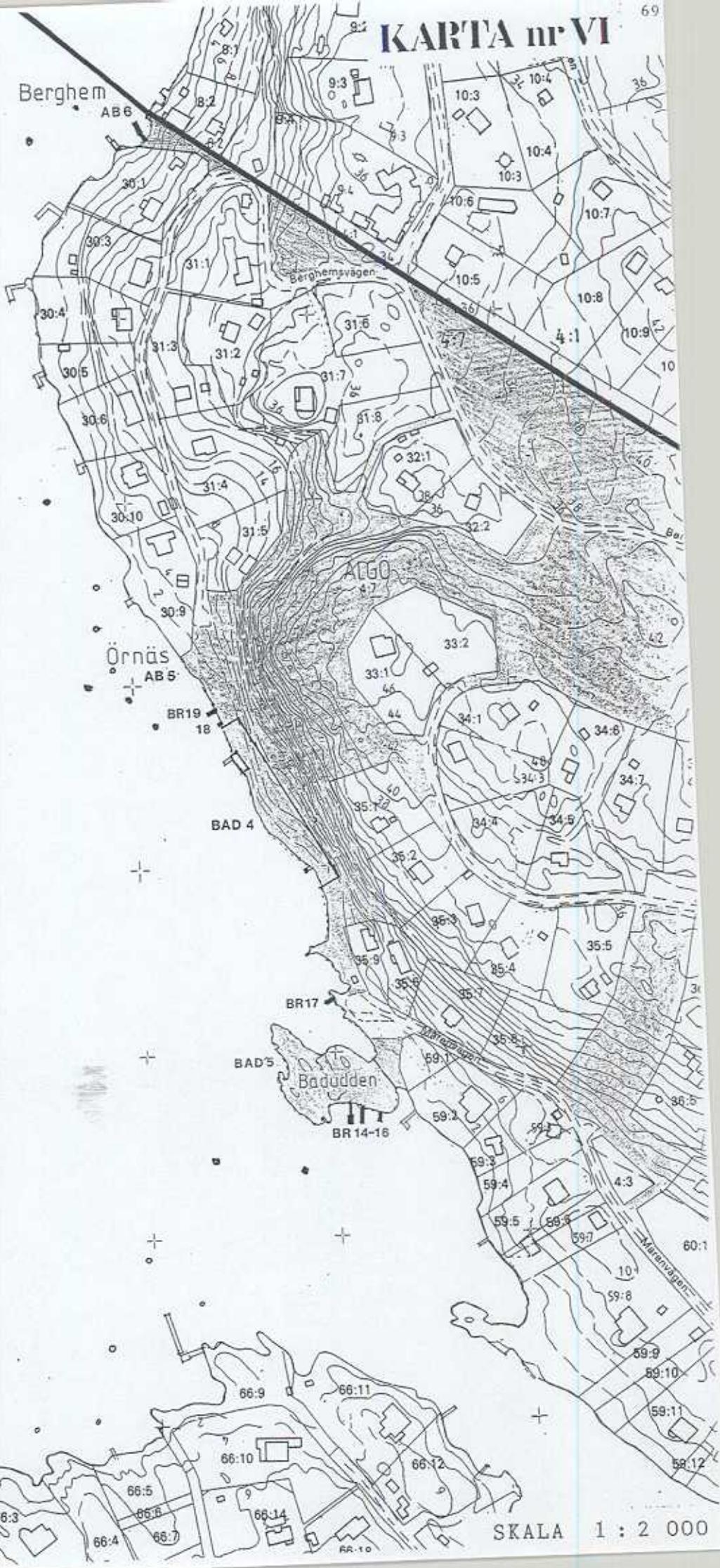
KARTA NR V
BLAD NR 3

- BR 12 En mindre brygga utmed berget på samma udde som Älgömarens brygga. Den används av två fastighetsägare på Älgö, och har 3 båtplatser och 3 bojar. Bryggan är byggd av trä, men fastsatt i berget på järnpålar. Den går ut 2 m och är 3,60 m bred.
- BR 13 Här fanns förut en enkel träbrygga på 1 x 3 m med plats för en båt, vilken tillhör Älgö 48:2. Under sommaren 1993 har ägarna till fastigheterna Älgö 60:8 och 38:1 på eget bevåg rivit den gamla bryggan och lagt ut en träponton på 1,80 x 5 m med en spång på 2 m i längd. Vid pontonen ligger nu två stora motorbåtar och en mindre samt 3 bojar.
- BP 9 En liten motorbåt mellan en dubb i berget och en boj.
- BP 10 Ännu en liten motorbåt mellan en dubb i berget och ett järnrör nedslaget i botten.
- AB 4 MELLANBRYGGAN som ligger i gattet mellan inre och yttre Älgömaren finns beskriven under KARTA NR VI, BLAD NR 1

Karta över

Ä
L
G
Ö

KARTA ÖVER ÄLGÖ
VISANDE DETALJKARTANS LÄGE

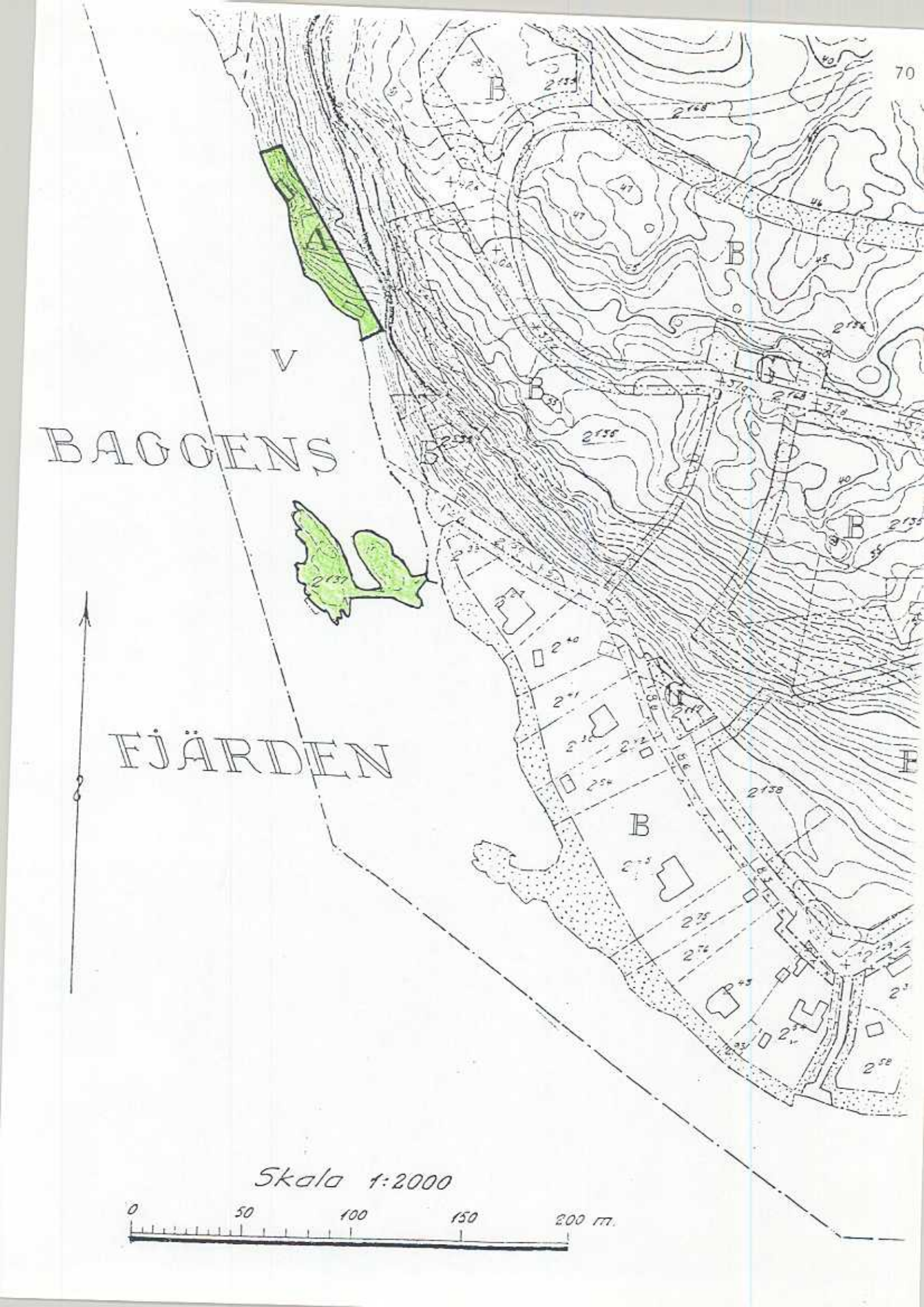


Baggensfjärden
4:7

BAGGENS

FJÄRDEN

Skala 1:2000




AB 4
MELLANBRYGGAN i
Älgömaren



BR 14 - BR 16
3 mindre bryggor
på södra delen av
BAD 5.

BAD 5
ÖRNBERGETS BADUDDE
yttersta södra
delen



VÄSTRA KUSTEN
ÄLGÖMAREN - BAGGENSFJÄRDEN

KARTA NR VI
BLAD NR 1

AB 4 MELLANBRYGGAN

En allmän brygga på Älgö 4:7 på norra stranden av Älgömaren mellan Älgö 59:13 och 61:2. Ångslupen BERTA brukade angöra denna bryggplats.

Den nuvarande bryggan är byggd på den gamla ångbåtsbryggans stenkista. Den är av trä med en längd på 7 m och en bredd på 1,50.

Bryggan har två båtplatser med två bojar och nyttjas av fastighetsägarna till Älgö 60:2 och Älgö 60:4.

Följande 3 bryggor ligger på sydsidan av Örnbergets badudde. Platsen ligger i lä för de flesta vindar och bryggorna används av boende på Örnberget, främst för fiske.

BR 14 En liten fallfärdig brygga upplagd på stenar, 1 x 1 m. Ingen båt har legat vid bryggan under sommaren 1993 och under augusti försvann trädäcket.

BR 15 En smal 7 m lång träbrygga med plats för en båt.

BR 16 En 6 m lång träbrygga med en 4 m lång ponton. Anordningen ger plats för en båt.



BAD 5

ÖRNBERGETS BADUDDE
yttersta klipporna.
Herrbadhuset till
höger. Vy över
Baggensfjärden

BAD 5

ÖRNBERGETS BADUDDE
insidan av udden
sedd från BR 17



BR 17

KARINS BRYGGA vid
Marenvägens vänd-
plan, Saltsjöbaden
i bakgrunden

BAD 5 ÖRNBERGETS BADUDDE

Badplatsen omfattar hela udden utanför Marenvägens vändplan vid Baggensfjärden. Udden utgör en del av Älgö 4:7, tidigare 2¹³⁷ och ingår i Älgö Vägförenings ansvarsområden sedan 1955 07 22.

Badudden består mest av klipphällar med låga barrträd. Södra delen har däremot en liten lövträdsdunge där BR 14 - BR 16 ligger.

Vattnet utanför badudden är relativt djupt och lämpligt att dyka i. Badet används mycket av de Älgöbor som bor inom den västra delen av ön.

Tidigare låg en ångbåtsbrygga ytterst på udden, men endast delar av det gamla betongfundamentet finns kvar på bergkanten.

SVAJ-
BOJ

Utanför Älgömarens mynning och badudden ligger 2 svajbojar. Den ena har lagts ut tillfälligt av standfastigheten 59:2 i avvaktan på beslut från Nacka kommun. Den andra har lagts ut av strandfastigheten 59:13 inne i Älgömaren.

BR 17

KARINS BRYGGA ligger i viken mellan badudden och Marenvägens vändplan. Den är byggd för yrkesfiske med tillstånd från Järnvägsaktiebolaget år 1933 för ALJÖ 2²³¹, numera Älgö 35:6 och 35:9.

Bryggan är av trä och fribärande, men har stöttats upp med trästolpar på botten. Längden är 7,50 m och bredden 1,50 m. Vattnet utanför bryggan är delvis mycket grunt, varför endast mindre båtar kan lägga till.

Bryggan används fortfarande för visst fiskeändamål och har plats för en mindre båt på insidan. Viken ligger inte i lä för Baggensfjärdens hårda vindar.

BAD 4

BADEN VID ÖRNÄS
södra delen vid
gamla dambadet



BAD 4

BADEN VID ÖRNÄS
badtrappan på
södra delen

BAD 4

BADEN VID ÖRNÄS
södra delen sedd
från badtrappan



VÄSTRA KUSTEN
BAGGENSFJÄRDEN

KARTA NR VI
BLAD NR 3

BAD 4 BADET VID ÖRNÄS.

Badplatsen är belägen 45 m söder om Örnäs gamla ångbåtsbrygga och sträcker sig vidare 100 m åt söder utmed Baggensfjärden, dvs den ligger mitt emellan Marenvägens och Berghemsvägens vändplaner.

Området utgör en del av Älgö 4:7 med tidigare fastighetsnummer 2¹³⁵ och har i byggnadsplanen littera A. Badet tillhör Älgö Vägförenings skötselområde sedan 1955 07 22.

På den södra delen låg förut det sk Dambadhuset byggt 1910, men det revs i slutet av 1980-talet. Älgö Vägförening lät i stället bygga en brygga för de badande.

På den norra delen av badet ligger det sk Herrbadhuset också byggt 1910. Badhuset har utsatts för förstörelse, men Älgö Vägförening ämnar renovera badhuset 1993/94.

Badområdet är mycket brant och ligger i lä för ostliga och sydliga vindar med eftermiddags- och kvällsol.


BR 18 En mycket liten träbrygga strax norr om Herrbadhuset. Bryggan vilar på några stenar och liknar mer en anöringsplats. Den är i dåligt skick.

Den byggdes av fd fastighetsägaren till Älgö 34:3. men ingen båt har legat där sommaren 1993.



BAD 4
 BADEN VID ÖRNÄS
 stranden vid all-
 männingen vid
 Baggensfjärden

BAD 4
 HERRBADHUSET sett
 från söder
 Saltsjöbaden i
 bakgrunden



BR 18
 Bryggan norr om
 herrbadhuset

BR 19

Bryggan söder om
Örnäs,
Saltsjöbaden i
bakgrunden



AB 5

Stenkistan efter
Örnäs gamla ång-
båtsbrygga

AB 5

Stenkistan vid
Örnäs



VÄSTRA KUSTEN
BAGGENSFJÄRDEN


KARTA NR VI
BLAD NR 4

BR 19 Bryggan ligger mellan Herrbadhuset och Örnäs oå allmänningen. Den har byggts av fd fastighetsägaren till Älgö 33:1 och 33:2. Bryggan består av ett trädeck som ligger på I-balkar fatsgjutna i ett betongfundament, dvs bryggan är fri-bärande. Den är 5,40 m lång och 1,50 m bred. Bryggan har plats för en båt och en boj finns utlagd.

AB 5 ÖRNÄS GAMLA ÅNGBÅTSBRYGGA

Vid Örnäs nedanför Berghemsvägens vändplan låg den gamla ånbåtsbryggan. Vid denna brygga lade ångslupen BERTA till på sin tur till och från Älgömaren. Rester av den gamla stenkistan ligger kvar.

Några få mindre segelbåtar och roddbåtar ligger uppdragna vid Örnäs sommartid.



AB 6
BERGHEMS BRYGGA
sedd från Baggen
in mot Älgö

AB 6
BERGHEMS BRYGGA



AB 6
BERGHEMS BRYGGA
sedd från intill-
liggande fastig-
hets brygga

VÄSTRA KUSTEM
BAGGENSEFJÄRDEN

KARTA NR VI
BLAD NR 5

AB 6 BERGHEMS BRYGGA.

En allmän brygga ligger på Älgö 4:7, tidigare nummer 2¹³³ mellan fastigheterna Älgö 39:1 och Älgö 8:2

Bryggan ligger på den gamla ångbåtsbryggans plats. Den är byggd av trä vilande på betongblock och består av två delar: en förbrygga på 5 m och en yttre del på 6 m.

Från Berghemsvägen fanns förr en trappa som ledde ned till Berghems ångbåtsbrygga. Den är nu riven, varför det är mycket svårt att komma ned till bryggan.

Berghems brygga är den närmaste allmänna ankoringsbryggan på Älgö från Dalaröbryggan i Saltsjöbaden.

SVAJ-
BOJAR

Från Badet vid Örnäs och fram till Berghems brygga ligger 10 svajbojar, varav 7 st ligger utanför strandfastigheterna vid Berghemsvägen.

SAMMANFATTNING AV VÄSTRA KUSTEN.

Även den västra kusten är hårt exploaterad och har inte många grönområden. Vid Baggensfjärden är de få allmänningarna som finns kvar att betrakta som impediment, men dock en oersättlig naturresurs gällande flora och fauna samt klimat- och grundvattenreglerare.

Älgöaren är en unik och ekologiskt känslig del av Älgö. Men idyllen, till vars stränder älgöborna tidigare förlade sina promenader för att njuta av naturen, har förvandlats till båt-parkering, vilket tydligt framkommer av inventeringen. Bryggor och i berget nedborrade anöringsfästen gör det nära nog omöjligt för de promenerande att ta sig ned till vattnet.

Med hänsyn tagen till det smala gattet in till Älgöaren och den därmed begränsade vattencirkulationen föreslog Park- och Fritidskontoret vid tidigare diskussioner att båtarnas antal i inre Älgöaren skulle maximeras till 25 (inklusive strandtomternas 5 båtar).

Inventeringen 1993 visar på 35 båtplatser + 4 båtar uppdragna på strand i inre Älgöaren. Antalet båtar är där 40 st.

Båtägarnas ianspråkstagande av nästan all allmän mark utmed Älgöarens stränder strider klart mot allemansrätten.

NORRA KUSTEN



Baggensfjärden

Vältudden

Fällström

ALGÖ

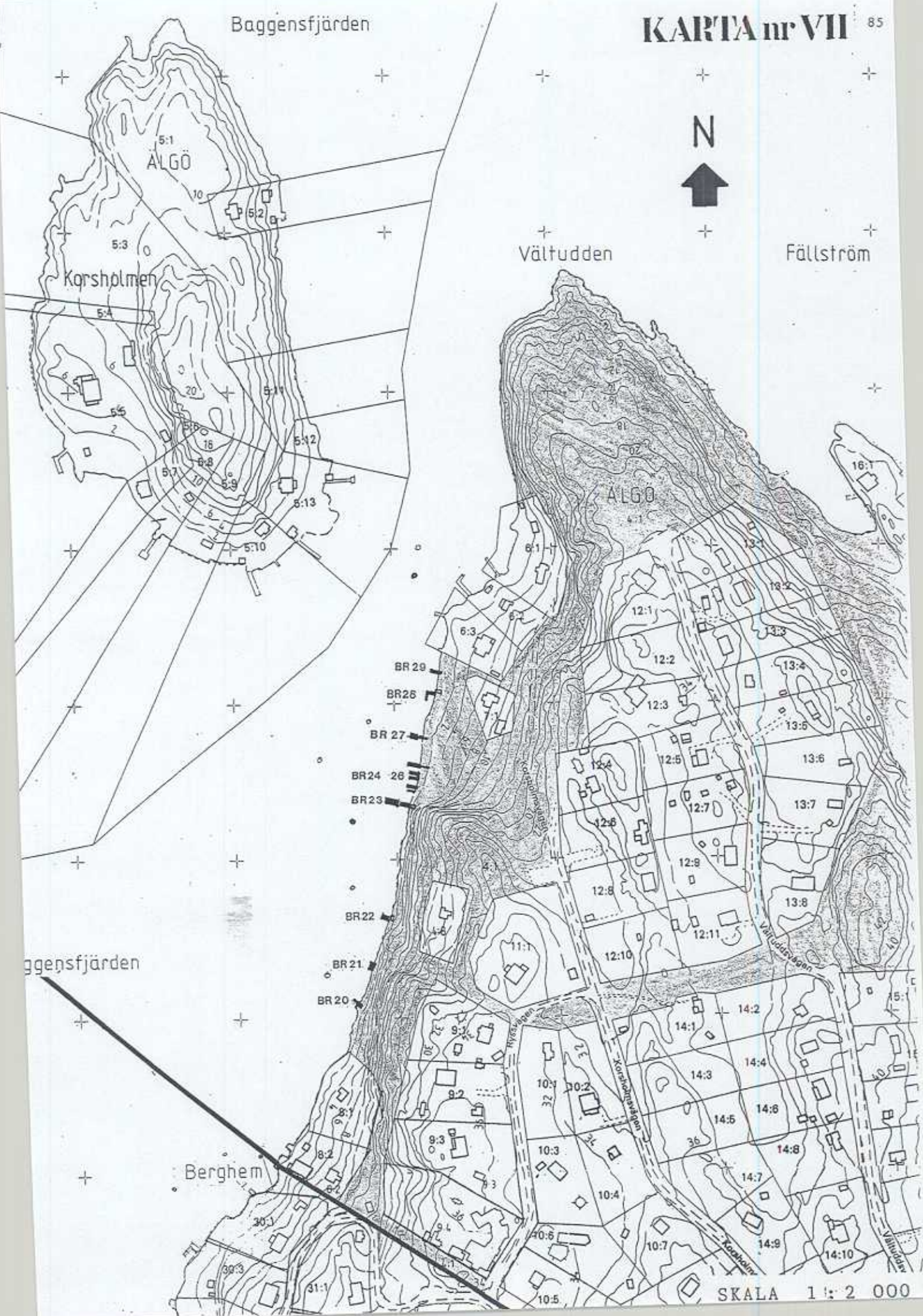
ALGÖ

Korsholmen

Baggensfjärden

Berghem

SKALA 1:2 000



BR 20

Bryggan sedd från
BR 21

BR 21

Bryggan uppifrån
trätrapporna

BR 21

Bryggan sedd från
stranden mot
Korsholmssundet



BR 22

APPELGRENS BRYGGA
från BR 21 mot
Korsholmssundet

BR 23

VÄLTUDDENS BRYGG-
FÖRENINGs badhytt



BR 23

VÄLTUDDENS BRYGG-
FÖRENINGs brygga
och badponton

NORRA KUSTEN
BAGGENSFJÄRDEN

KARTA NR VII
BLAD NR 1

Följande tio bryggor, BR 20 - BR 29 ligger alla på allmänningen Älgö 4:1 vid Baggensfjärden mellan Älgö 8:1 bid Berg-hem och Älgö 8:3 vid Korsholmssundet.

Sluttningen mot vattnet är brant och tycks vara långsamt på glid ut i Baggensfjärden. Marken består av morän och är starkt eroderad nere vid vattenlinjen.

BR 20 En träbrygga delvis förfallen. Trätrappor leder ned över stora stenblock till bryggplatsen.

BR 21 En fribärande, trädäckade brygga på 3 x 3,50 m. Den nyttjas troligtvis av fastigheten Älgö 9:1, då trätrappor leder från fastigheten ned till bryggan.

BR 22 APPELGRENS BRYGGA.

Rakt väster om fastigheten 4:8 ligger denna träbrygga med bod vilande på en betongring ytterst. Fastigheten har servitutsrätt till bryggan. Trätrappor leder ned från fastigheten över allmänningen till bryggan.

BR 23 VÄLTUDDENS BRYGGA

En träbrygga med badhytt och badponton av trä utanför. Bryggan är 7 m lång och pontonen 9,50 m och med mellanliggande spång blir totala längden drygt 18 m.

Pontonen tillhör Vältuddens tomtägarförening och den ersätter en numera riven äldre träbrygga.

Br 24 - BR 28
vid allmänningen
söder om Korsholmen



BR 24
Dubbelbrygga nr 1

BR 25
Dubbelbrygga nr 2



BR 26

Bryggan sedd från
BR 25
Korsholmen till
vänster



BR 27

Bryggan sedd från
söder mot Kors-
holmssundet



BR 28

BOJSTENS BRYGGA

Korsholmen till
höger i bild

BR 29

KORS HOLMSBRYGGAN
Korsholmen i bak-
grunden

NORRA KUSTEN
BAGGENSFJÄRDEN

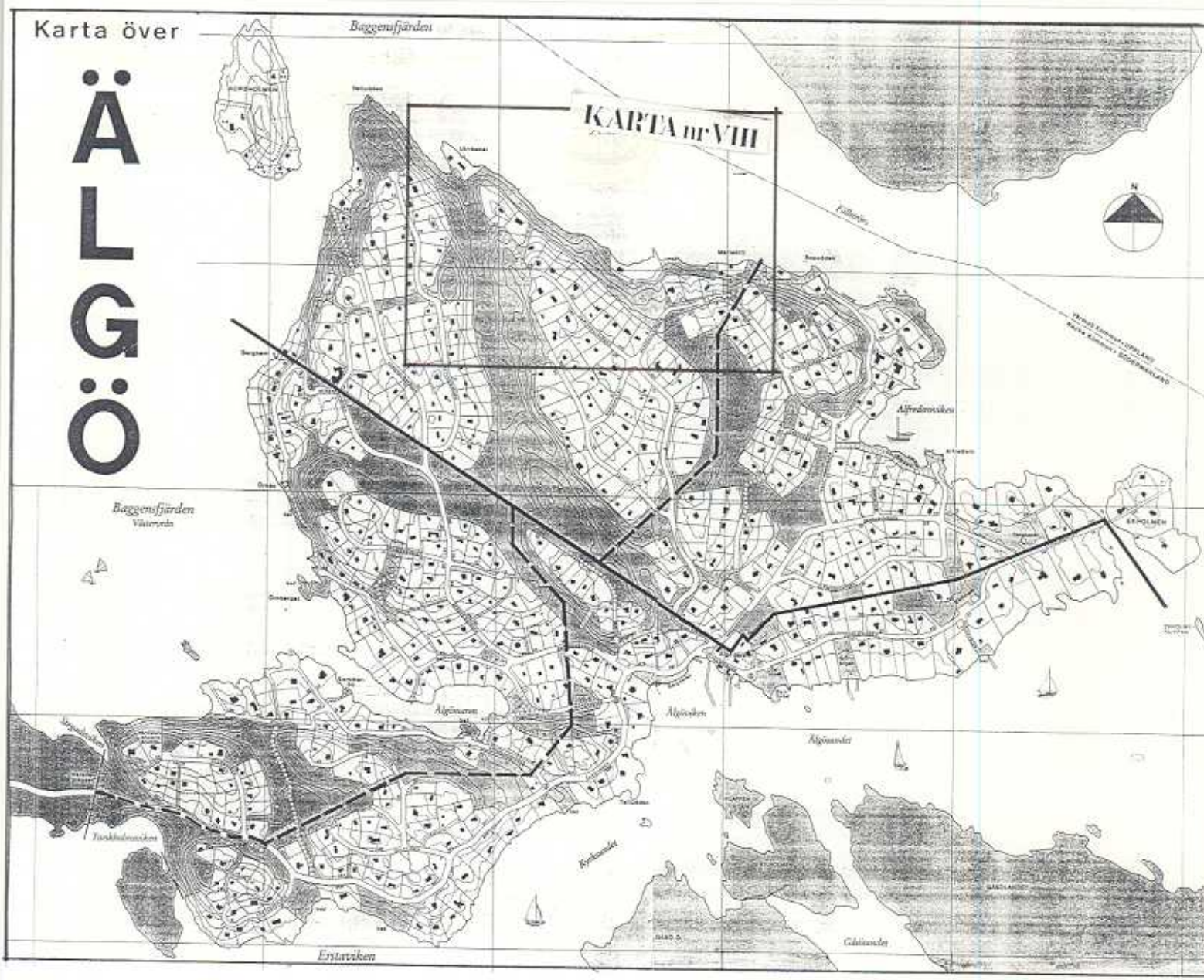
KARTA NR VII
BLAD NR 2

- BR 24 Två mindre dubbla bryggor av trä på pålar av järn
BR 25 och trä. Bryggorna är 6 - 7 m långa och drygt 1 m
 breda vardera.
 Vid de två dubbelbryggorna ligger inalles 4 båtar.
- BR 26 En 7 m lång träbrygga på två stenkistor. En förbrygga
 av trä på 7 m leder upp på bryggan.
- BR 27 En brygga av trä på c:a 7,50 m längd upplagd på en
 stenpir.
- BR 28 En rejält byggd träbrygga på en stenkista och på trä-
 pålar. Bryggan, som är L-formad, innehåller bod och
 anordningar för nät och andra fiskeredskap.
 Bryggan nyttjas främst för fiske av de boende på
 fastigheten Älgö 7:1 tillhörande en av fiskarsläkt-
 erna på Älgö.
- BR 29 KORSHOLMSBRYGGAN
 Den sista bryggan på allmänningen 4:1 mot Baggens-
 fjärden. Den ligger strax söder om Älgö 8:3.
 Det är en enkel, liten träbrygga på 5,5 m och utgör
 en angöringsplats för de boende på Korsholmen.

Mellan Berghems brygga och norra spetsen på Älgö, Vältudden,
ligger omkring 10 svajbojar i vattnet Älgö 4:1.

Karta över

ÄL GÖ



KARTA ÖVER ÄLGÖ
VISANDE DETALJKARTANS LÄGE

KARTA nr VIII



Fällström

Ulrikedal


Sundells
VGRV

Mariehilt



SKALA 1 : 2 000

BR 30 - BR 32
i viken vid
ULRIKEDAL



NORRA KUSTEN
FÄLLSTRÖM

KARTA NR VIII
BLAD NR 1

På norra delen av Älgö 4:1 öster om Valtudden i viken vid Ulrikedal ligger tre bryggor.

BR 30 Bryggorna, som är ungefär 3 x 2,50 alla tre, består av
BR 31 ett trädäck vilande på betongpelare fastgjutna i
BR 32 berget.

Bryggorna har byggts av fastigheterna Älgö 13:1,
13:2 o x h 13:3 på Valtuddsvägen ovanför.

En svajboj ligger mitt i viken vid Ulrikedal.

BR 33 och BR 34
 bryggorna i Fäll-
 ström sedda från
 BR 35
 Ingarö till höger



BR 34
 bryggan uppifrån
 betongtrappan

BR 35
 bryggan med BR 33
 och BR 34 i bak-
 grunden



NORRA KUSTEN
FÄLLSTRÖM

KARTA NR VIII
BLAD NR 2

Följande 6 bryggor ligger mellan Ulrikedal, Älgö 16:1 och varvsfastigheten Älgö 20:1 på allmanningen 4;1 vid Fällström.


- BR 33 Bryggan ligger nedanför fastigheten 17:3. Den är trädäckad och vilar på två betongringar.
- BR 34 En U - formad brygga av trä på ett betongfundament. Bryggan kan nås från fastigheten 17:2 via en betongtrappa.
Bryggan är inte helt stabil.
- BR 35 En lång träbrygga på tre vittrande betongfundament. Bryggan kan nås från fastigheten 19:1 via en betongtrappa,
Bryggan är inte helt stabil.
- BR 36 Bryggan är av trä och står på träpålar. Den är 7 m lång och är ranglig Troligtvis överlever inte bryggan en vinter med is på vattnet.
- BR 37 Denna brygga är av trä och är fastsatt i berget. Den vilar på ett betongblock och på träpålar.
Även denna brygga är ganska ranglig.
- BR 38 Bryggan ligger närmast väster om varvsfastigheten Älgö 20:1. Den är byggd av trä på ett betongfundament och på träpålar. Bryggan verkar vara gammal, men är relativt stabil.



BR 36
Nästa brygga vid
Fällströmmen



BR 37
Ytterligare en
brygga vid Fäll-
ström



BR 38
Sista bryggan vid
Fällström före
varvet



BR 39

Bryggan söder om
varvet

BR 40

Sista bryggan på
norra kusten
Varvet mitt i bild



NORRA KUSTEN
FÄLLSTRÖM

KARTA NR VIII
BLAD NR 3

Mellan varvsfastigheten 20:1 och fastigheten 23:1 ligger två bryggor.

BR 39 Invid varvsfastighetens östra gräns ligger en brygga som är L - formad. Den är av trä och vilar på ett betongblock och ytterst på en stenkista.

BR 40 Ungefär 20 m före Älgö 23:1 ligger denna träbrygga. Den är 8 m lång och vilar på en betongring. En svajboj ligger c:a 25 m utanför bryggan.

Mellan BR 40 och Ropudden ligger 3 svajbojar.

ÖSTRA KUSTEN



KARTA ÖVER ÄLGÖ
VISANDE DETALJKARTANS LÄGE



Bergviksfjärden

SKALA 1 : 2 000





AB 7

ROPUDDEN

Ingarö i bakgrunden



AB 7

ROPUDDEN vid
Fällströmen

BR 41 och BR 42

Bryggorna med Rop-
uddens sjöfastig-
i bakgrunden

ÖSTRA KUSTEN
FÄLLSTRÖM

KARTA NR IX
BLAD NR 1

- AB 7 På Ropuddens utsida mot Fällström låg förr en angöringsbrygga eller kaj. Den var en av tilläggsplatserna för transporter till och från Älgö. Bryggan är numera borta men ända in på 50-talet lade passgerarbåtarna till vid Ropudden.
- På insidan av Ropudden finns en sandstrand och några mindre båtar ligger uppdragna där.
- BR 41 Bryggan ligger strax öster om fastigheten Älgö 25:1. Den är trädäckad och ligger på järnbalkar. Virket är halvruttet och järnen betänkligt rostiga. Bryggan är 5,50 m lång och 1,35 m bred.
- BR 42 En liten, enkel brygga invid BR 41. Den är av trä och vilar på betongfyllda, galvade rör som gjutits fast i berget. Längden är 5,50 m och bredden 0,90 m.

BR 43

ÄLGÖBERGETS BRYGGA
sedd från stranden
Ingarö på andra
Fällström




10



BR 44 och BR 45
Bryggorna invid
stranden efter
BR 43

BR 46

Bryggan till vänster
i bild. Utiskt över
Fällström och
Baggensfjärden



ÖSTRA KUSTEN
FÄLLSTRÖM

KARTA NR IX
BLAD NR 2

- BR 43 Bryggan ligger utmed Ropuddsvägens nedre del. Den går parallellt med stranden c:a 10 m ut i vattnet. Bryggan består av en träkonstruktion på betongringar. Den är 33 m lång och 1.50 m bred med två förbryggor om 9 m vardera.
- Bryggan disponeras av Älgöbergets Bryggförening för de boende på berget ovanför. Den byggdes om 1979 efter ansökan om bygglov 1977. Enligt Nacka kommun krävdes inget bygglov för renovering av befintlig brygga.
- Bryggan ger plats för 10 båtar, och bryggföreningen har 7 medlemmar.
- BR 44 Två trädäckade, T-formade bryggor på betongringar.
BR 45 Längden är 10 m och största bredd 4,40 m resp 3 m med plats för en båt vardera.
- BR 46 En liten, smal, fribärande träbrygga väster om Fällströmsudden, Den är 5 m lång och 0,70 m bred och ligger på i berget fastgjutna järnbalkar och betong.

3 svajbojar ligger utanför området mellan Ropudden och Fällströmsudden.



BR 47

Bryggan invid
berget.
Privat brygga i
förgrunden

BR 47
från
Alfredsroudden



BR 47

Bryggans yttersta
del sedd uppifrån.
Södra Alfredsro-
viken i fonden

ÖSTRA KUSTEN
ALFREDSROVIKEN

KARTA NR IX
BLAD NR 3

- BR 47 Bryggan ligger vid norra Alfredsroviken på allmänningen 4:1 rakt söder om fastigheten Älgö 29:4.
- Bryggan består av ett fribärande trädäck och är fastsatt i berget. Den är sammanbyggd med den brygga som utgår från fastigheten 29:4.
- Uppskattningsvis går bryggan 15 m utanför fastighetens tomtgräns.

BR 48 - BR 53

Bryggorna längst
in i Alfredsroviken
med MARIABRYGGAN
innerst



BR 54

ALFREDSROS BAD-
HUSBRYGGA
BR 50 - BR 53 i
förgrunden

BR 54

ALFRESROS BAD-
HUSBRYGGA från
BR 55



ÖSTRA KUSTEN
ALFREDSROVIKEN

KARTA NR IX
BLAD NR 4


- BR 48 MARIABRYGGAN ligger längst in i Alfredsroviken. Den är en av de äldsta bryggorna i viken, med den har naturligtvis renoverats och byggts om under åren. Bryggan är 10 m lång och 1,30 m bred och står på runda träpålar. Den är helt byggd av trä. Mariabryggan ger plats för 6 båtar.
- BR 49 En liten, enkel träbrygga 3 m lång och 1 m bred. Den är fastsatt i berget och står på träpålar i vattnet.
- BR 50 En drygt 4 m lång och 1 m bred träbrygga vilande på ett betongfundament på berget med träpålar ytterst. Bryggan är helt av trä, men virket är delvis mycket
- BR 51 Bryggan är delvis fribärande, men fastsatt i berget. Längden är 3,50 m och bredden 1 m. Bryggan är helt i trä, men virket är delvis mycket dåligt.
- BR 52 En 3 m lång och 1,30 m bred trädäckad brygga. Den är fribärande och fastbultad i berget.
- BR 53 Bryggan ligger närmast innanför de gamla byggnaderna i viken. Den är trädäckad och friliggande. Långsidan, som är 4 m, är fastbultad utmed berget och bryggan går ut 2,50 m
- BR 49 till BR 53 har plats för en båt vardera.



BR 55

ALFREDSROS BÅT-
BRYGGA sedd från
stranden på våren

ALFREDSROS BÅTHAMN
från badberget på
sommaren




ALFREDSROS BÅTHAMN
från BR 55
BR 56 och bR 57
utmed badudden

ÖSTRA KUSTEN
ALFREDSROVIKEN

KARTA NR IX
BLAD NR 5

- BR 54 Det gamla badhuset med brygga och byggnaden intill på berget tillhör fastigheten Älgö 29:14. Byggnaderna uppfördes i slutet av 1800-talet av byggmästare Alfred Andersson.
- Bryggan och de båda husen ska renoveras, men på grund av de senaste årens isfria vintrar har arbetet inte kunnat utföras.
- BR 55 En 60 m lång träbrygga som går utmed berget i båtvikens. Den är 1,50 m bred utom den yttre delen som är 3,50 m. Den inre delen av bryggan på 20 m står på betomgrör medan bryggan i övrigt är upphängd i berget. Båtarna förtöjs vid bojar.
- Bryggan disponeras av 15 fastighetsägare på Älgö 4:1.
- BR 56 En träbrygga längst in i båthamnen på badbergssidan. Den är L-formad och står på träpålar. Längden är 4 m och största bredd 2 m.
- BR 57 En längsgående träbrygga utmed Alfredsrouddens insida. Den går 15 m utmed badbergat och består av tre delar: Innerst en 7 m långsmal del på träpålar, som vilar på en högre L-formad brygga. Denna mittersta brygga är 4,60 m x 4,80 m och är fastgjord i berget. Ihopbyggd med denna brygga finns ytterst en liten smal brygga på 3 m, som också är fastsatt i berget.
- Den yttersta bryggan används av Caroline Möller boende på Forsviks klippor utanför Ingarö.
- Bryggan har totalt 6 båtplatser.



ALFREDSROS BÅTHAMN



ALREDSROUDDEN

NOR



DEL AV BYGGNADSPLAN 1938 11 15 SKALA 1 : 2 000

BAD 11

ALFREDSROS BADVIK
med sandstrand och
badponton vid bad-
udden



BAD 11

ALFREDSROS BADPLATS
från ångbåtsbryggan
med badtrappan i
förgrunden

AB 8

ALFREDSROS ÅNGBÅTS-
BRYGGA
östra sidan



ÖSTRA KUSTEN
ALFREDSROVIKEN

KARTA NR IX
BLAD NR 6

BAD 11 ALFREDSROBADET ligger väster om Alfredsros gamla ångbåtsbrygga på Älgö 4:1. Området begränsas av en linje från ångbåtsbryggans östra landfäste och 45° mot fastigheten 51:3 och vidare utmed fastigheterna 51:3 och 51:2, samt en linje från gränsen mellan 51:2 och 51:1 rakt norrut till vattnet.

Hela detta område ingår i Älgö Vägförenings ansvarsområde enligt ett länsstyrelsebeslut 1954 05 30.

Då den inre delen av ansvarsområdet utgör en väl skyddad hamn, har själva badet förlagts till yttersta delen av Alfredsroudden. Mellan klipphällarna finns en sandstrand och en badponton ligger utanför. På utsidan av udden intill ångbåtsbryggan finns en badtrappa av trä.


Tyvär har inom detta område ett tiotal träd fällts under de senaste åren av fastighetsägare boende i närheten.

På stranden längst in i båtviden ligger 10 småbåtar. BR 55, 56 och 57 ligger inom Älgö Vägförenings ansvarsområde.

AB 8 ALFREDSROS ÅNGBÅTSBRYGGA ligger ytterst på östra sidan av udden.

Bryggan ägs av Älgö Villaägareförening efter gåva från Martin Åmark, Åsjöbolaget, men den ligger vid Älgö Vägförenings ansvarsområde.

Bryggan består av ett betongfundament på 6 m x 5,40 m plus ett fribärande trädäck 6 m brett på träbjälkar, som går ut 2,70 m. Bryggan renoverades i mitten av 80 - talet.




BR 58

ALFREDSRÖS SJÖ-
SÄTTNINGSRAMP med
norra Alfredsrö-
viken i fonden

BR 59

Bryggan med
Bergviksfjärden i
bakgrunden



BR 60

Bryggan med grind
BR 59 i förgrunden

ÖSTRA KUSTEN
ALFREDSROVIKEN

KARTA NR IX
BLAD NR 7

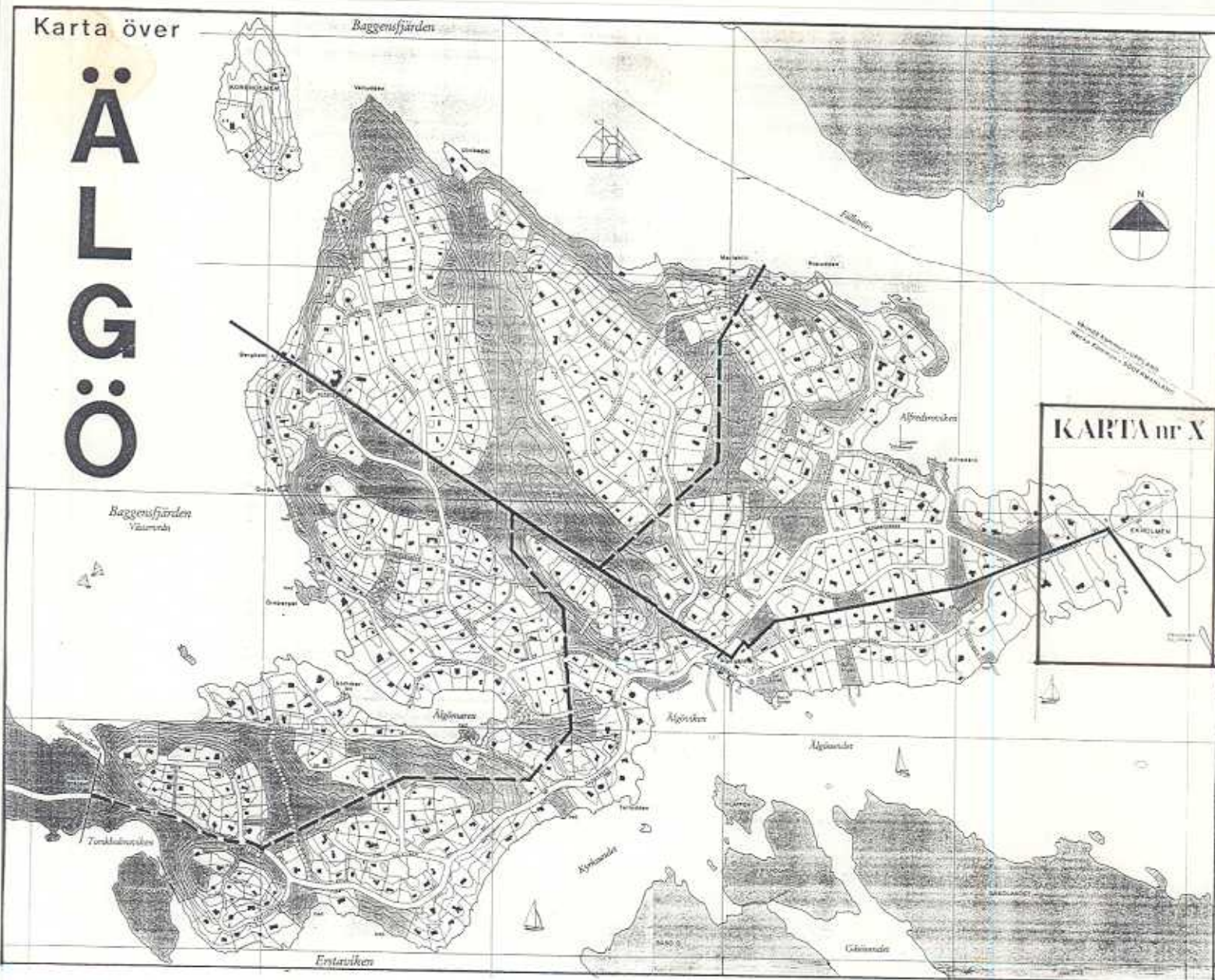
- BR 58 SJÖSÄTTNINGSRAMPEN ligger intill Alfredsros ångbåts-
RAMP brygga på Älgö 4:1, dvs på allmän platsmark.
Föreningen Alfredsros Båthantering, som iordningställt rampen, håller den låst och tillåter endast uppdragning mot ersättning.
Rampen är asfalterad fram till en rostig körplåt, som ligger på bottenen.

Söder om ångbåtsbryggan och sjösättningsrampen på Alfredsro-
uddens utsida på Älgö 4:1 kigger två träbryggor:

- BR 59 En L - formad brygga på två betongringar. Trädäcket är 13 m långt med en största bredd på 6,50 m.
Bryggan har byggts av fd fastighetsägaren till 52:8.
Vid bryggan ligger 3 båtar.
- BR 60 En T - formad brygga tillhörande fastigheterna Älgö 51: 3, 51:7 och 54:2.
Ett avtal finns med Martin Åmarks Dödsbo från 1962.
Trädäcket ligger på betongrinar och är 14 m långt och ytterst en bredd på 2 m. Bryggan har 3 båtplatser och är försedd med en låst grind.

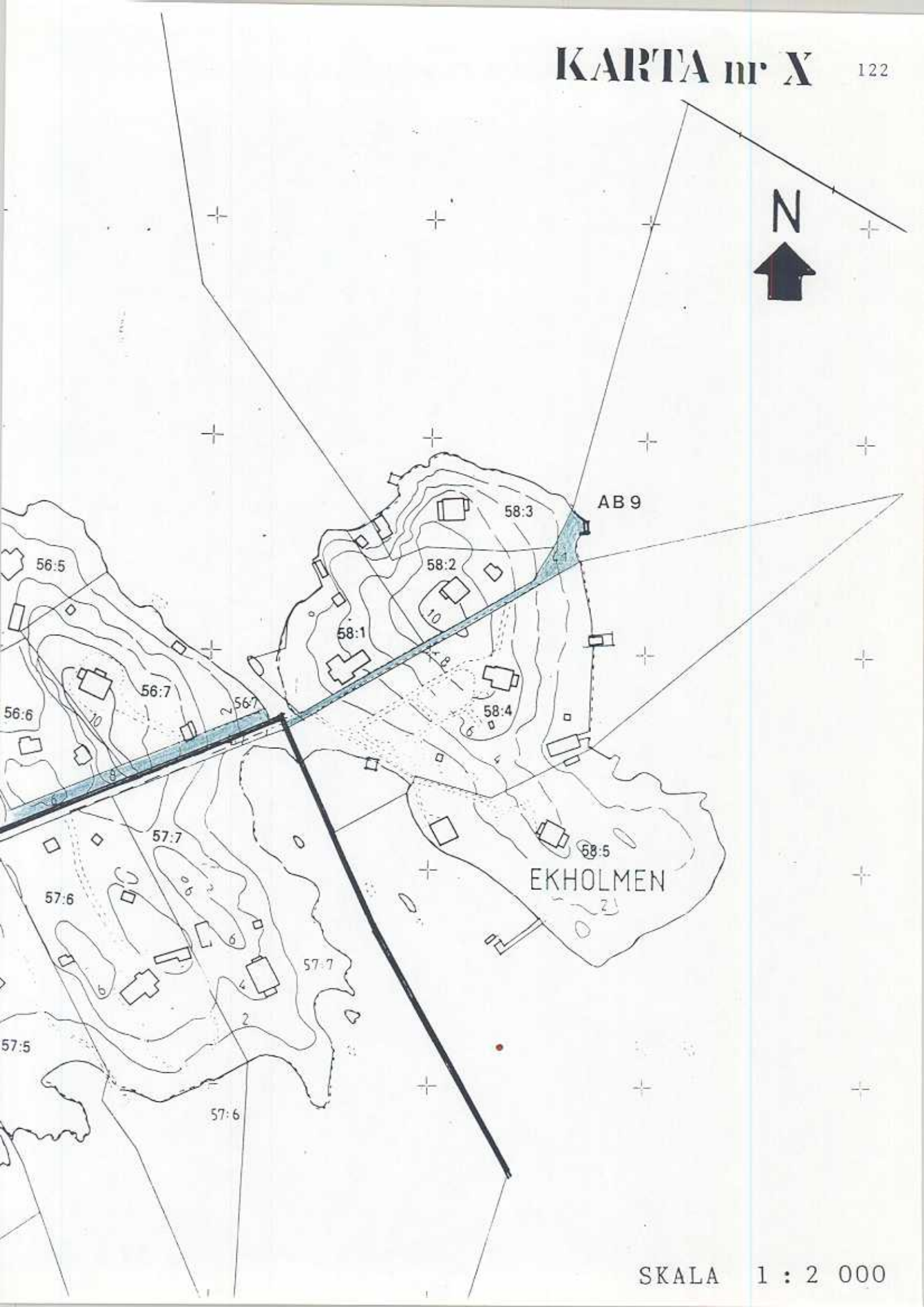
I Alfredsroviken ligger sammanlagt 15 svajbojar.

Karta över

**Ä
L
G
Ö**

KARTA ÖVER ÄLGÖ

VISANDE DETALJKARTANS LÄGE



AB 9
 EKHOLMSBRYGGAN
 nedfarten med
 Bergviksfjärden
 i bakgrunden



AB 9
 EKHOLMSBRYGGAN

AB 9
 EKHOLMSBRYGGAN



ÖSTRA KUSTEN
EKHOLMEN

KARTA NR X

AB 9 EKHOLMSBRYGGAN.

Den gamla ångbåtsbryggan ligger på nordöstra hörnet av Ekholmen på Älgö 4:1. Den var en av de viktigaste anöringsbryggorna på Älgö för reguljär båttrafik fram till slutet av 1940 - talet.

Den norra delen av bryggplatsen består av en betongkaj på 7 m och med ett 50 cm högt träräcke. Östra delen består av ett ordentligt stenfundament med ett trädäck på 5,50 m utmed stenkanten och med en bredd av 1,60 m. Den södra delen av bryggan ligger en halv meter lägre och består av ett trädäck. Bryggan är nyligen renoverad.

I norra Ekholmssundet ligger 2 svajbåtar.

KOMMENTARER.

Älgös kuster är av mycket olika karaktär.

Den södra är låglänt och lättillgänglig, vilket har resulterat i hård exploatering och mycket få grönområden. Eftersom denna kust också vetter mot de utanförliggande öarna och dessas invånare hittills krävt att bli betjänade av denna kust vad beträffar sina båtplatser, har situationen de senaste åren blivit alltmer kaotisk. Båtar och de bilar, som används för att komma till båtplatserna, har tagit nästan all befintlig mark i anspråk och även börjat ta stora delar av de få badplatserna. Dessutom har stora, otympliga bryggkonstruktioner växt ut i Älgövikens mycket nära Älgös två största och mest besökta bad och mitt i Älgös känsligaste kulturområde. Den södra kusten måste avlastas och bra lösningar för i huvudsak gåsöbornas båtplatsproblem sökas på andra håll utanför Älgö.

Den västra kusten är också delvis låglänt, men har även delar av brant sluttande, svårforcerade klippor. Från den västra kusten går den unika viken Älgömaren in. På grund av det skyddade läget för vindar håller även denna ekologiskt känsliga del av Älgö på att övergå till att bli en båtparkering. Bryggor byggs på allmän platsmark, metallöglor och järntenar borrar i vackra klipphällar och stränderna ockuperas vintertid av upplagda båtar. De vid bryggor, bojar och svajbojar förtöjda båtarna upptar en mycket stor del av Marens fria vattenyta under båtsäsongen.

Den del av västra kusten som vetter mot Baggensfjärden är inte lika hårt belastad av båtar, bryggor och båtplatser, huvudsakligen på grund av det för väder och vind utsatta läget. Denna kust är inte heller lika lämplig för bad som den södra kusten, då stränderna är mestadels för branta.

Den norra kusten, som ligger inom Älgö 4:1, vetter mot Baggensfjärden och Fällströmmen och är liksom vissa delar av de västra relativt brant och svårtillgänglig. Få möjligheter finns där till badplatser, i synnerhet för mindre barn. Bryggtätheten är mindre än på södra och västra kusterna, vilken bl a beror på den norra kustens karaktär och det utsatta läget av Baggensfjärdens hårda vindar.

Den östra kusten, som också ligger inom Älgö 4:1, domineras av den låglänta Alfredsroviken. På grund av denna viks möjlighet att erbjuda skyddade båtplatser har den fyllts av bryggor, båtar och svajbojar. En mindre bit av stranden upptas av ett bad beläget mellan båthamnen och den gamla ångbåtsbryggan. Även denna del har exploaterats hårt, bl a är det nära nog omöjligt att ta sig ut på Fällströmsuddens allmanning.

Denna inventering visar tydligt att Älgös kuster är hårt utnyttjade vad beträffar privata tomter, bryggor och båtar och att de få väl belägna och frekvent besökta baden löper stor risk att bli båtparkeringar. Förutom de långa pontonerna och de många bryggorna finns många svajbojar utmed kusterna och i vikarna som upptar de fria vattenytorna och hindrar framkomligheten.

En sanering av det stora antalet båtar, i synnerhet i Älgöviken och Älgömaren, är av största vikt för att inte en känslig och vacker skärgårdsmiljö ska gå förlorad.