



2013 - 2023

**ALGARVE
BIKE
CHALLENGE**

10 - 12 MARZO'23 | TAVIRA > PORTUGAL

RACE BOOK 

MÁS INFORMACIÓN EN: ALGARVEBIKECHALLENGE.COM

IMPULSIONADO PELO SOL



E COMPLETAMENTE EQUIPADO

Edge® 1040 Solar é o único ciclocomputador com GPS integrado com carregamento solar para pedalar durante mais tempo. Para além disso conta com informação sobre a estamina!

GARMIN

BIENVENIDOS A LA ALGARVE BIKE CHALLENGE 2023

Bienvenidos a la Xª edición de la Algarve Bike Challenge, una de las carreras de referencia de bicicletas de montaña por etapas en Europa. Algarve Bike Challenge celebra 10 años de historia y se realiza en Tavira entre los días 10 y 12 de Marzo de 2023 con su reglamento propio. Para 2023, Algarve Bike Challenge mantiene su formato, el que ha hecho que esta prueba se halla vuelto tan popular. Con una contrareloj nocturno por el casco viejo de la ciudad histórica y dos etapas maratón.



Una vez más nos encontramos en la ciudad de Tavira, que ha demostrado estar a la altura de una organización exigente a este nivel.

La calidad del recorrido, competitivo, rico en belleza histórica y paisajística, a través de la provincia de Tavira, con espectaculares escenarios de fondo. Desde las infinitas playas de arena fina de la costa algarvía hasta el icónico y peculiar paisaje de la Serra do Caldeirão pasando por los hermosos pueblos del sur de Portugal.

La carrera ha logrado conservar su prominencia dada sus características únicas, lo que pone la Algarve Bike Challenge entre los eventos más codiciados del panorama internacional del Btt.

Para el éxito de la prueba ha sido indispensable el apoyo de nuestros patrocinadores y la colaboración del ayuntamiento de Tavira, que nos acompaña desde la primera edición y cuya contribución nos ha permitido organizar este evento tan espectacular. Por este motivo, nos gustaría expresar nuestro agradecimiento hacia todos.

Para todos, la Organización os desea el mayor éxito,

Marco Fernandes
Director de la Organización
Algarve Bike Challenge

LA PROVINCIA DE ALGARVE Y LA CIUDAD DE TAVIRA

Algarve, hacia donde quiera que mire, verá que los colores de la sierra y del mar están siempre presentes, en una acuarela destacarán puntos dorados, verdes y azules. La región es extensa y apacible, y acompañada del agradable clima mediterráneo.

En el mejor destino de playa de Europa se pueden hacer muchas más cosas que extender la toalla al sol. El mar, la singularidad del paisaje, la naturaleza en estado puro, la cultura, las tradiciones y la hospitalidad de la gente se alían para proporcionarle experiencias únicas y variadas. Aquí compartimos algunos de sus secretos.



TAVIRA

Las playas, los extensos arenales donde se encuentra la soledad.

Los campos de frutos cítricos, a los que no les falta el bonito color de las naranjas.

Las colinas, cubiertas de higueras y de almendros, las casas agasajadas con la blancura de la cal y presididas de sus chimeneas con arabescos.

Y, al final, los vastos dominios de la sierra donde podemos observar el vuelo de las águilas, escuchar el cantar de los pájaros, y sentir el despertar de las flores.

Un esbozo rápido de los encantos de Tavira y su municipio. Una invitación a viajar para descubrir.

[http://www.visitalgarve.pt/pressroom.file.php?
fileID=207&file=guia_tavira_es.pdf](http://www.visitalgarve.pt/pressroom.file.php?fileID=207&file=guia_tavira_es.pdf)

Tavira acoge con ilusión y satisfacción una nueva edición de la Algarve Bike Challenge. En un entorno de gran belleza patrimonial y paisajística, este evento es un reto para todos aquellos que han elegido la bicicleta de montaña como forma de ejercitarse y escapar de la rutinaria.

El gusto por la aventura y la libertad marcan este evento deportivo que actúa como estímulo a la resistencia y a la capacidad física y técnica de sus participantes. En equipos, por parejas, los deportistas de élite y los aficionados a esta modalidad se enfrentarán a senderos que apelan al esfuerzo y la resistencia, al tiempo que facilitan el contacto directo con la naturaleza.

Las irregularidades y obstáculos del recorrido fomentan la diversión y aumentan la adrenalina de participantes y espectadores. Sin duda, ¡una experiencia que no te puedes perder!.

Se debe estimular y fomentar la práctica de deportes y hábitos de vida saludables. Para el Municipio de Tavira, el deporte ocupa una posición central en la adopción de un estilo de vida propicio para obtener la clasificación de la Dieta Mediterránea como Patrimonio Cultural Inmaterial de la Humanidad por la UNESCO.

Por todo ello, y porque el deporte es una prioridad del municipio, aprovecho para felicitar a la organización, al equipo técnico y a los deportistas por la celebración, un año más, de un evento que dignifica no solo el deporte, sino Tavira y todo el Algarve.

Me despido deseándoles los mayores éxitos.

¡Por todo mi bienestar!



A Presidente da Câmara Municipal
Ana Paula Martins



COMO LLEGAR A TAVIRA

Tavira - Latitud: 37° 07' 38.42" N / Longitud: -7° 38' 55.00" W

Saber cómo y de qué manera se puede llegar a Tavira:

Transportes aéreos

El aeropuerto internacional de Faro está a unos 30 kilómetros de Tavira, y aeropuerto internacional de Sevilla a unos 180km.

Desde el aeropuerto de Faro se puede llegar a Tavira por carretera (rent-a-car, táxi), por tren y / o autobús.

Desde el aeropuerto de Sevilla se puede llegar a Tavira por carretera (rent-a-car, táxi) o autobús.

Transportes terrestres

Coche: Desde el aeropuerto de Sevilla (SVQ)

Aeropuerto de San Pablo A-4, Km. 532, 41020 Sevilla

Tiempo estimado a Tavira: 1 hora y 55 minutos. Viene por la A-49 se pasa el Puente Internacional sobre el Guadiana y se enlaza por la A-22 (Autovía do Infante) para llegar a Tavira (salida 16).

Desde el aeropuerto de Faro, Portugal (FAO)

Aeropuerto internacional de Faro 8006-901 Faro, Portugal

Tiempo estimado al Tavira: 30 minutos. Desde la A-22 (Autovía do Infante), tomar la salida 16 para llegar a Tavira por la N270.

Autobús: hay varios servicios interurbanos y expresas que garantizan la conexión de las principales ciudades a nivel nacional e internacional de la ciudad de Tavira.

EVA Transportes: www.eva-bus.com/

RNE - Rede Nacional de Expressos: <http://www.rede-expressos.pt/>

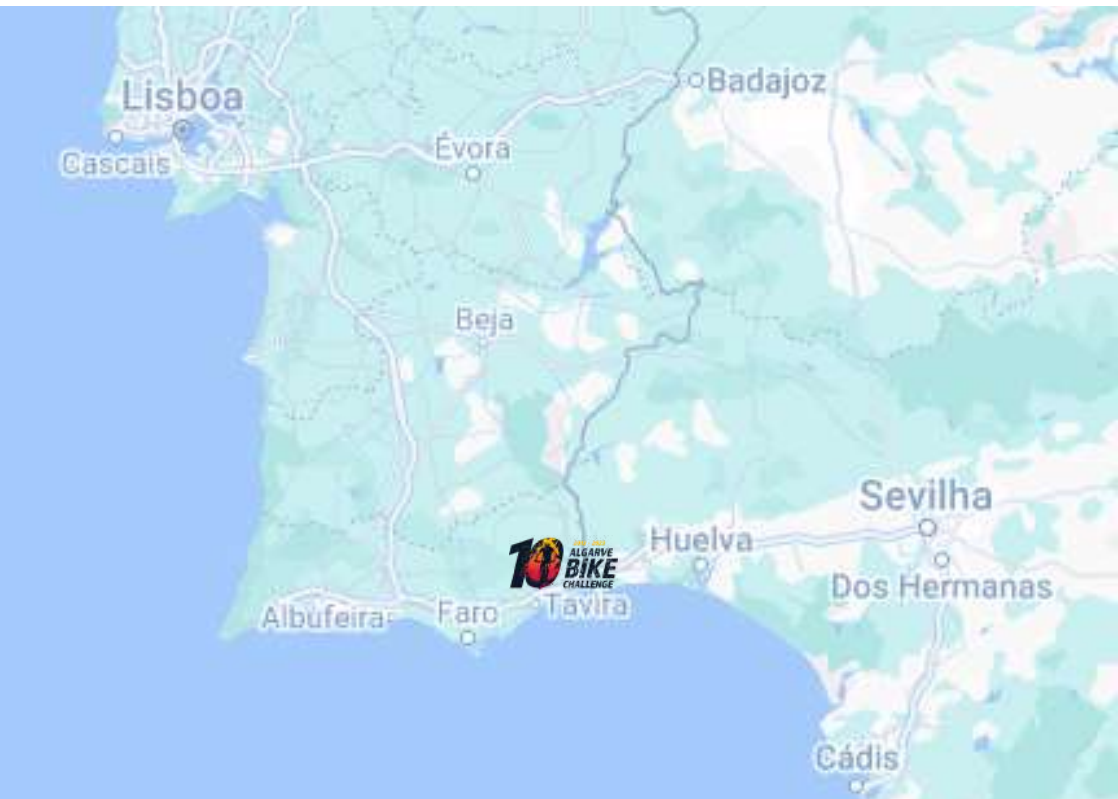
RENEX - Rede Nacional de Transportes: <http://www.renex.pt/>

Tren: CP - Comboios de Portugal: www.cp.pt/passageiros/pt

Ligação: Lisboa - Faro (Alfa Pendular; Intercidades; Inter-regional)

Linha do Algarve: Vila Real Santo António – Tunes – Lagos

INFORMACIÓN GENERAL



CARACTERÍSTICAS Y FORMATO DE LA CARRERA

Fecha: 10/marzo/2023 al 12/marzo/2023

La Algarve Bike Challenge es una carrera de MTB por etapas repartidas en 3 días de competición. Sólo se puede realizar en pareja, que pueden ser: Categoría masculina, categoría femenina ó categorií mixta.

CONTACTO

Director General: Marco Fernandes.

Correo electrónico: info@algarvebikechallenge.com

Página web: algarvebikechallenge.com

10 2013 - 2023 ALGARVE BIKE CHALLENGE 10 - 12 MARÇO '23. TAVIRA

¡BIENVENIDO A LA ALGARVE BIKE CHALLENGE 2023!

La Algarve Bike Challenge es la competición por etapas (XCS) y por parejas en bicicleta de montaña de referencia a nivel internacional. Compuesta por un Prólogo (XCT) y dos etapas maratón (XCM) que suman un total de 160km, cuyo triunfo se disputarán los equipos de dos deportistas.

Es una competición de aventura abierta a cualquier deportista con más de 18 años, independientemente de su sexo o nacionalidad. Además, permite la participación de ciclistas federados y no federados (ver condiciones de inscripción).

En esta 10ª edición participan 1248 ciclistas de 22 países diferentes, repartidos en 7 categorías.

La prueba se rige según su propio reglamento particular y específico y sobre este, se aplicarán las penalizaciones y normas que la organización eventualmente decida y que puedes consultar en el citado reglamento.

Se realizará una clasificación general, así como clasificaciones específicas para cada categoría y se utilizará un sistema de cronometraje por radiofrecuencia para reforzar las decisiones arbitrales en las etapas.

El organizador de la prueba, la Associação Clube BCF será responsable del tratamiento de todas las cuestiones técnicas y logísticas del evento. De este modo, la Associação Clube BCF es responsable de los trazados de las rutas, de los suministros, de la seguridad en carrera, de la Secretaría, de la promoción del evento y de todas las infraestructuras necesarias.

El recorrido tiene todas las condiciones ideales para la práctica del deporte en Btt y asegura paisajes deslumbrantes que ilustran las características de la región del Algarve.



PROGRAMA DE CARRERA

Viernes, 10 de Marzo 2023

11h00	Apertura del Secretariado	Mercado da Ribeira
15h00	Apertura del Paddock	Jardim Público
15h00	Apertura del recorrido del Prólogo para reconocimientos	Praça da República
18h00	Cierre del Secretariado	Pavilhão Municipal
18h00	Briefing general	Praça da República
18h15	Cierre del circuito del Prólogo para reconocimiento	Praça da República
18h30	Inicio del Prólogo	Praça da República
22h30	Final previsto del Prólogo	Praça da República
23h00	Cierre del Paddock	Jardim Público

Sábado, 11 de Marzo 2023

06h00	Apertura del desayuno	Hoteles Vila Galé
08h15	Apertura de los cajones de salida	Praça da República
08h30	Cerimónia de Entrega de Prémios - Etapa 1 - Prólogo	Praça da República
09h00	Salida de los primeros 150 equipos de la clasificación general	Praça da República
09h10	Salida de los equipos 150° a 299° en la clasificación general	Praça da República
09h20	Salida de los equipos 300° a 449° en la clasificación general	Praça da República
09h30	Salida de los restantes equipos de la clasificación general	Praça da República
10h05	Prevision de paso de los primeros equipos en la Feed Zone 1	Água de Tábuas
10h55	Prevision de paso de los primeros equipos en la Feed Zone 2	Alportel
11h35	Prevision de paso de los primeros equipos en la Feed Zone 3	Santa Catarina
12h25	Llegada del primero equipo (previsión)	Jardim Público
15h00	Inicio del servicio de masaje y fisioterapia	VG Albacora y Tavira
15h00	Cerimónia de Entrega de Prémios	Jardim Público
17h30	Cierre del control de llegada para todos los atletas	Jardim Público
19h30	Cena de los equipos en pack premium en los hoteles oficiales	Hotéis Oficiais
20h00	Cierre del servicio de Masaje y Fisioterapia	Hotéis Oficiais
22h00	Cierre del Paddock y Bike Parks	Todos los locales

Domíngo, 12 de Marzo 2023

06h00	Apertura del desayuno	Hotéis Vila Galé
08h15	Apertura de los cajones de salida	Praça da República
09h00	Salida de los primeros 150 equipos de la clasificación general	Praça da República
09h10	Salida de los equipos 150° a 299° en la clasificación general	Praça da República
09h20	Salida de los equipos 300° a 449° en la clasificación general	Praça da República
09h30	Salida de los restantes equipos de la clasificación general	Praça da República
10h10	Previsión de paso de los primeros equipos en la Feed Zone 1	Champana
11h00	Previsión de paso de los primeros equipos en la Feed Zone 2	Mata da Conceição
11h45	Llegada de los primeros corredores (previsión)	Jardim Público
15h00	Cerimónia de Entrega de Prémios	Jardim Público
16h20	Cierre del control de llegada para todos los atletas	Jardim Público
17h30	Cierre del Paddock y del evento	Jardim Público

Los participantes de la Algarve Bike Challenge deben respetar escrupulosamente los horarios establecidos por la organización. Estos horarios pueden sufrir alguna modificación por motivos de seguridad, que serían comunicados con la suficiente antelación. La logística y las decisiones de los jueces o de la organización. Por estos motivos, será responsabilidad de los de los ciclistas participantes estar informados de lo que suceda en la competición. La web y las redes sociales de la Algarve BC serán los medios oficiales en los que se publicarán las notificaciones de interés y cambios de última hora, así como los horarios de salida de la etapa siguiente.

SECRETARIA TÉCNICA

Ubicación de la Secretaría – Mercado da Ribeira: [37.125590](tel:37.125590), [-7.647760](tel:-7.647760)

Los participantes deben confirmar su dorsal en el listado de inscriptos. Presentar la identificación personal ó licencia federativa, y entregar el Descargo de responsabilidad debidamente relleno y firmado en la Secretaría del evento para poder retirar el mismo.

En la bolsa de corredor, entre otros, habrá un cupón de Gold Nutrition para canjear por uno de sus productos Gold Nutrition en su stand.

LISTADO DE INSCRIPTOS: [enlace para el listado](#)

UBICACIÓN



1 – Partida y Meta de las Etapas

2 – Secretaría y Pasta Party

3 – Ciento Médico

4 – Vila Galé Tavira Hotel

5 - PSP - Policia

6 - Vila Galé Albacora

7 - Duchas – Pabellón Eduardo Mansinho

8 – Bomberos; 9- Bike Park

Salida Etapas: En el Centro de la ciudad, cerca del Ayuntamiento (Câmara Municipal) – Jardim Público de Tavira.

Llegada de las Etapas de Sabado y Domingo: En el Centro de la ciudad, en el Jardín Públicode Tavira.

Los participantes dispondrán para su uso de un guardarropas, donde poder dejar sus pertenencias, chaqueta, ropa de abrigo o sus productos recovery para el final de la etapa. Situado en el Stand de la Organización de la zona del paddock frente al Viejo Mercado.

Por favor, rogamos no entregue objetos de valor económico y/o sentimental pues la organización no será responsable ante una posible pérdida o robo de los mismos.

Bike Parks: Disponible para todos los participantes en:

- Hotel Vila Galé Tavira; - Hotel Vila Galé Albacora; - Golden Club Cabanas
- Y Paddock de la Prueba, junto al Antiguo Mercado Municipal

10 2013 - 2023
ALGARVE
BIKE CHALLENGE
10 - 12 MARÇO '23. TAVIRA

Lavadero de bicis: Zona de lavado de bicis cerca del Bike Park en calle José Pires Padinha, cerca del Mercado da Ribeira.

Duchas: disponibles en el Pabellón Deportivo "Dr. Eduardo Mansinho".

Podio: Los atletas que opten a la ceremonia de entrega de premios, deberán subir al podium debidamente equipados con culotte y maillot de su equipo. El Domingo tras acabar la competición se celebrará un podium Finisher en Mercado da Ribeira(lado sur).

Equipos de logística: Se permite instalar a los equipos participantes, carpas y logística necesaria en los lugares habilitados al efecto en el Jardín Municipal en la Praça da República. Estos stand deben ser autosuficientes y garantizar la seguridad de sus estructuras para el resto de participantes. El Comité Organización no se hace responsable de los desperfectos que pudieran sufrir, así como de sustracciones o hurtos en los mismos.

Alimentos y bebidas después de las etapas 2 y 3 – Pack de inscripción: hay una Pasta Party al final de las etapas para todos los ciclistas que incluye sopa, ensalada, fruta, agua y otras bebidas. La Pasta Party no contemplará suministro para acompañantes ni personal auxiliar de los equipos.

✂ Restaurant
Infante

Las fotos oficiales de todos los participantes estarán disponibles online en:
<https://www.sportshot.de/8901078/algarve-bike-challenge-2023?l=en>



CENTRO BASE - PADDOCK

El centro base del Algarve Bike Challenge se encuentra entre el Jardín Público de Tavira y el Mercado da Ribeira, junto al río Gilão, en el centro de la ciudad de Tavira.

Por el motivo de la celebración de la Algarve Bike Challenge, se han habilitado en la población de Tavira, distintos espacios públicos para facilitar la estancia a los deportistas y a sus equipos.

Frente al Mercado de la Ribeira (donde se realiza la recogida de dorsales), podrás encontrar la tienda oficial de la Algarve Bike Challenge y los Stand de algunos de los patrocinadores, además allí estará el servicio de Asistencia Técnica de Bikesul y 14k Store. Todos listos para recibirle

TIEMPO Y CRONO

Stopandgo será, un año más, la empresa encargada del cronometraje del evento, mediante chips ubicados en los dorsales de los participantes. En cada etapa, dispondrá en distintas ubicaciones de tecnología para controlar pasos intermedios de los deportistas, que vuestros acompañantes podrán seguir en tiempo real en el sitio web: www.stopandgo.net

También los corredores podrán revisar y analizar clasificaciones y tiempos por tramo y etapa.

En la zona de Paddock también se encontrarán zonas y servicios como:

- Salida y Meta oficiales.
- Ubicación de la sede de la carrera.
- Secretaria Técnica.
- Área de equipos.
- Lavadero de Bicis.
- Asistencia mecánica.
- Podium y Ceremonias Oficiales.
- Bike Park.
- Pasta Party.
- Servicios de emergencia médica.
- Podium Finisher (Domingo).



10 2013 - 2023
ALGARVE
BIKE CHALLENGE
10 - 12 MARÇO '23. TAVIRA

HOTELES OFICIALES ALGARVE BIKE CHALLENGE

Hotel Vila Galé Albacora ****

Quatro-Águas, 8800 – 901 Tavira

Tel.: 281 380 800 | Fax: 281 380 850

E-mail: albacora@vilagale.com

GPS: [37.11934, -7.627](#)

www.vilagale.com/pt/hoteis/algarve/vila-gale-albacora



Hotel Vila Galé Tavira ****

Rua 4 de Outubro, 8800 – 362 Tavira

Tel.: 281 329 900 | Fax: 281329950

E-mail: tavira@vilagale.com

GPS: [37.12274, -7.6454](#)

www.vilagale.com/pt/hoteis/algarve/vila-gale-tavira/



Golden Club Cabanas***

R. Tuberária Maj., 8800-591 Cabanas

Tel.: 281 329 800

E-mail: geral@goldenclubcabanas.com

GPS: [37.13417865290451, -7.605069831373909](#)

Site: <https://goldenclubcabanas.com/es/>



CONSULTA LA DISPOSICIÓN DE LOS EQUIPOS EN LOS HOTELES ABAJO:

[VILA GALE TAVIRA](#)

[VILA GALE ALBACORA](#)

[GOLDEN CLUB](#)



WWW.ALGARVEBIKECHALLENGE.COM

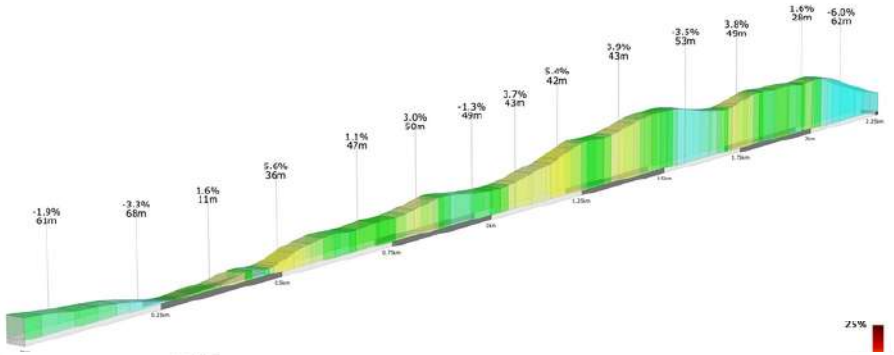
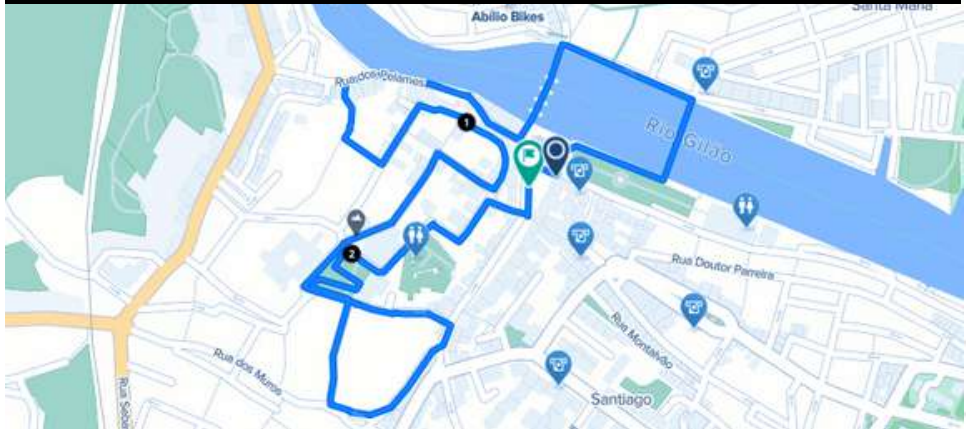
RECORRIDOS – DETALLES E LOCALIZACIONES

Etapa 1 - 10 de Marzo 2023 - Prólogo - 2,5 Km

En esta 10ª edición de la prueba, el uso de luces en el prólogo será **obligatorio**, luz blanca delante y luz roja detrás.

Las salidas se darán con un intervalo de un minuto entre ellas y serán de 3 equipos que partirán en simultáneo. Si un equipo por cualquier circunstancia, no toma la salida en el prólogo, podrá tomar la salida en la siguiente etapa, asignándosele un tiempo de participación igual al tiempo realizado por el último equipo clasificado en el prólogo + una penalización de 20´(veinte min.)

La hora de salida presentada es provisional, rogamos atención a posibles cambios. Consulta la orden de salida en la Etapa 1 [AQUI](#).





10 y 11 de Marzo de 2023 - ETAPA 2 y 3 – INFORMACIONES

CAJONES DE SALIDA

CAJÓN 1– Top 10 de la clasificación general - Apertura de cajón: 08:15

CAJÓN 2– 11º al 49º de la clasificación general - Apertura de cajón: 08:15

CAJÓN 3– 50º al 99º de la clasificación general - Apertura de cajón: 08:15

CAJÓN 4– 100º al 150º de la clasificación general - Apertura de cajón: 08:15

CAJÓN 5– 151º al 214º de la clasificación general - Apertura de cajón: 08:30

CAJÓN 6– 215º al 299º de la clasificación general - Apertura de cajón: 08:30

CAJÓN 7 – 300º al 374º de la clasificación general - Apertura de cajón: 08:40

CAJÓN 8– 375º al 449º de la clasificación general - Apertura de cajón: 08:40

CAJÓN 9– 450º al 549º de la clasificación general - Apertura de cajón: 08:50

CAJÓN 10– 550º y restantes equipos - Apertura de cajón: 08:50

Los líderes de cada categoría en la etapa anterior, deberán presentarse junto a la línea de salida a las 08:30h para la ceremonia protocolaria de podium.

5´(cinco min.) antes de que dé comienzo la etapa, se cerrarán los cajones de salida y no se permitirá el acceso de ningún participante a la parrilla de salida. En caso de no estar situado en su lugar adecuado, los participantes deberá colocarse al final del pelotón,

Los recorridos de las etapas 2 y 3 transcurren por vías públicas y carreteras, cruzan pueblos y utilizan accesos a propiedades privadas. La ruta no es cerrada al tráfico para la prueba, los participantes se pueden encontrar vehículos, personas y/o animales circulando en una u otra dirección del curso de la carrera, pedimos encarecidamente extremar la precaución.

Los cruces estarán marcados en el suelo por la organización con una señal deSTOP colocada antes de la intersección. En algunos cruces también contaremos con la ayuda de la policía. Es de obligatorio cumplimiento para todos los participantes circular siempre por la derecha y atenerse a las normas de tráfico generales.

La organización de ABC2023 os enviará un enlace con el track GPS. Y pese a todo, habrá balizas para ayudarte con la navegación.

Los recorridos GPS se enviarán por correo electrónico al correo electrónico (email) que utilizaste al registrarse. Si no recibe las rutas por favor póngase en contacto con la organización.



Los *tracks* de GPS no se cargarán en los dispositivos de GPS en los días del evento. Si tiene problemas para cargarlos en su dispositivo, comuníquese con la organización con anticipación.

Se debe prestar especial atención a los puntos identificados como peligrosos.

Hay varios puntos de control que no se revelarán en los recorridos. No se clasificarán a los equipos que no pasen en estos puntos.

A los primeros 3 equipos en cada categoría se entregará un rastreador de seguimiento directo GPS, así como otros equipos elegidos por la organización. Un equipo que se recusa a llevar el rastreador será descalificado de la carrera.

Los miembros del equipo tienen que seguir siempre juntos durante todo el recorrido de las 3 etapas. Si se separan, se aplicará una penalización de 5 minutos por cada minuto de diferencia entre los atletas del mismo equipo. En la etapa 2 hay un sector cronometrado, el "Desafío KOM Challenge". En ese sector los atletas de un equipo podrán separarse. Tras finalizar este tramo hay un punto de agua donde los atletas del mismo equipo tendrán que reagruparse.

Para que las salidas sean más fluidas, los primeros kilómetros serán sobre asfalto. Habrá vigilancia policial, sin embargo se recomienda conducir por la derecha. Todos los sectores de asfalto posteriores no estarán cerrados al tráfico, por lo que los participantes deberán cumplir las normas de circulación y conducir siempre por la derecha.

En las etapas 2 y 3 se atravesarán varios pasos de agua y arroyos. Algunos de ellos son muy resbaladizos y pueden provocar caídas graves, por lo que se recomienda precaución en estos puntos.

Por motivos de seguridad y control fueran definidas horas de cierre de control de paso en las Feed Zone. Los equipos que lleguen a las Feed Zones después de la hora de cierre definida e informada en la información de la etapa se considerarán fuera de control y no podrán continuar en la carrera. La organización se encargará de transportarlos hasta la llegada.

La Organización aboga porque todos los participantes respeten al máximo el medio ambiente, por lo que no se **PROHIBE** que los corredores dejen basura y restos de comida fuera de las zonas habilitadas al efecto. El no cumplimiento de esta norma, acarreará fuertes penalizaciones para el equipo.

Tabla de Penalizaciones Algarve Bike Challenge 2023

Motivo / Acción	Penalización	Reincidência
No utilizar el casco	Desclasificación.	
Ocultación ó pérdida del frontal	1 hora	
Extravió de la pulsera de identificación	1 hora	
Fallo de paso en un CP	Desclasificación.	
No respetar los horarios de cierre de control	Desclasificación.	
No respetar a otros corredores	1 hora	Desclasificación.
No respetar reglas de trafico	1 hora	2 hora
No respetar ordenes de fuerzas policiales, equipas de seguridad, emergencia o organización.	Desclasificación con impedimento de continuar en carrera	
Dejar basura fuera de las áreas designadas.	1 hora	Desclasificación.
No socorrer a um corredor accidentado. (no incluye falos mecánicos)	Desclasificación.	Apenas considerados accidentados.
Asistencia externa fuera de las zonas destinadas	1 hora	Desclasificación.
Recusar-se a levar el tracker	Desclasificación.	
Alejarse más de 2 minutos de su pareja	5 minutos por cada minuto de diferencia.	1 hora
Deslocarse fuera del recorrido definido	30 minutos	1 hora
Equipos que salgan otra hora que no la definida en el listado de salida	30 minutos	2 horas



BUBBLE-FREE
 soluções de publicidade

Etapa 2 – 11 de Marzo de 2023 - Serra do Caldeirão



ESPECTADORES - DONDE ASISTIR (LOCALES RECOMIENDADOS):

Umbria - Km 16,3 - Localización: 37.18793, -7.74461

Miradouro Alto da Ameixeira - Km 39,6 - Localización Gps: 37.21165, -7.89361

Bico Alto - Km 53,1 - Localización Gps: 37.1698, -7.86912

Pocilgões - Km 61,2 - Localización Gps: 37.16003, -7.79837

Santa Catarina - Km 64,5 - Localización Gps: 37.15232, -7.77946

	UBICACIÓN	KM	COORDENADAS	PASO 1º	CIERRE
Salida	Tavira	0	<u>37.12597,-7.64946</u>	09h00	09h40
KOM Challenge	Cruzes	25	<u>37.20124,-7.7916</u>	10h00	12h00
Avituallamiento 1	Água de Tabuas	27	<u>37.20514,-7.80855</u>	10h05	12h35
Avituallamiento 2	Alportel	47	<u>37.17976,-7.91035</u>	10h55	14h15
Avituallamiento 3	Santa Catarina	65	<u>37.15262,-7.77985</u>	11h35	16h00
Meta	Tavira	87	<u>37.12597,-7.64946</u>	12h25	18h00

Informaciones técnicas Etapa 2:

- Desde la salida al Avituallamiento 1: 27km - 880mt de desnível;
- Del Avituallamiento 1 al Avituallamiento 2 - 20Km - 435mt de desnível;
- Del Avituallamiento 2 al Avituallamiento 3 - 18 km - 400mt de acumulado;
- Del Avituallamiento 3 a la Meta: 19km - 255mt de acumulado.

Desafío Garmin KOM Challenge

Este es el único tramo donde las parejas pueden separarse. Se premiara a los corredores masculino y femenino mas rápidos en superarlo con un dispositivo Garmin 830. Este sector estará señalado con inicio en el km20.5 y final en el km 25.

Distância: 4.5km
 Ascensión: 300mt D+
 Pendiente Máx: 21,5%
 Pendiente Méd: 6,6%



GARMIN



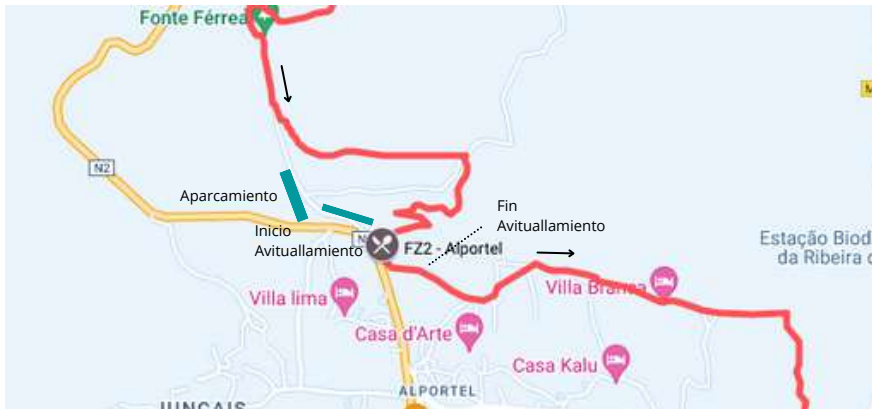
Recorrido en Pormenor - Etapa 2

Alt.	Percurso / Course Time	Parcial	Percorridos	A percorrer	Horários de passagem /		
25	R. Jose Pires Padinha				25 Km/h	20 Km/h	10 Km/h
25	Partida / Start - Praça da República	0,00	0,00	86,00	09:00	09:00	09:30
25	Em Frente para Rua dos Pelames	0,10	0,10	85,90	09:00	09:00	09:30
23	Direita para Rua Chefe António Afonso	0,30	0,40	85,60	09:00	09:01	09:32
23	Frete para M514-2	0,40	0,80	85,20	09:01	09:02	09:34
40	À Direita p/ Pego do Inferno	6,20	7,00	79,00	09:16	09:21	10:12
38	À Esquerda e depois à direita p Fazenda Grande (saída EM)	0,20	7,20	78,80	09:17	09:21	10:13
40	À Direita p Soalheira do Pereiro	1,30	8,50	77,50	09:20	09:25	10:21
105	À Esquerda p/ Morenos e depois à Direita p/ Umbria	5,50	14,00	72,00	09:33	09:42	10:54
106	Umbria à Direita p/ Eira do Lobo	2,30	16,30	69,70	09:39	09:48	11:07
425	Cruzes À Esquerda p/ Agua de Tábuas	10,50	26,80	59,20	10:04	10:20	12:10
430	FZ1 - Água de Tabua (estrada)	0,20	27,00	59,00	10:04	10:21	12:12
435	À Direita p/ Água de Tabuas	0,10	27,10	58,90	10:05	10:21	12:12
295	Fronteira à Esquerda p/ Varzea do Velho	3,10	30,20	55,80	10:12	10:30	12:31
466	Alto da Ameixeira em frente p/ Menta	9,40	39,60	46,40	10:35	10:58	13:27
284	Fonte Férrea	6,70	46,30	39,70	10:51	11:18	14:07
324	FZ2 - Fonte Férrea	1,40	47,70	38,30	10:54	11:23	14:15
269	M1202 à Esquerda e depois à Direita p/ Fonte da Tareja	1,60	49,30	36,70	10:58	11:27	14:25
293	Fonte da Tareja à direita p Almagens e depois à esquerda	2,70	52,00	34,00	11:04	11:36	14:42
317	Bico Alto: Atravessamento de estrada	1,10	53,10	32,90	11:07	11:39	14:48
238	Vale das Mealhas	1,20	54,30	31,70	11:10	11:42	14:55
173	Fonte do Bengado à Esquerda	3,40	57,70	28,30	11:18	11:53	15:16
155	Atravessamento de Estrada	3,50	61,20	24,80	11:26	12:03	15:37
147	N270 Atravessamento de Estrada frente ao Mercado	3,20	64,40	21,60	11:34	12:13	15:56
145	FZ3 - Recinto do Mercado de Sta. Catarina	0,10	64,50	21,50	11:34	12:13	15:57
155	En270, Marco, atravessamento de estrada	8,30	72,80	13,20	11:54	12:38	16:46
74	Juliao, Atravessamento da M513-1	0,90	75,80	10,20	12:01	12:47	17:04
56	À Esquerda p/ M514-2	0,10	77,70	8,30	12:06	12:53	17:16
51	À Direita p/ Malhão	0,90	78,00	8,00	12:07	12:54	17:18
83	Estrada do Barranco da Nora à Direita, depois Esq. Após A22	1,00	79,00	7,00	12:09	12:57	17:24
61	À Direita p/ Fojo	3,70	82,70	3,30	12:18	13:08	17:46
63	À Esquerda p/ Terra batida	0,20	82,90	3,10	12:18	13:08	17:47
10	EM514-2 à Direita p/ Tavira	1,40	84,30	1,70	12:22	13:12	17:55
10	Pela Esquerda p/ Ciclovia	0,70	85,00	1,00	12:24	13:15	18:00
10	Centro de Coordenador de Transportes	0,20	85,20	0,80	12:24	13:15	18:01
10	Rua dos Pelames	0,10	85,30	0,70	12:24	13:15	18:01
10	À Direita p/ Calçada da Galeria	0,10	85,40	0,60	12:24	13:16	18:02
10	À Esquerda p/ Travessa da Fonte	0,10	85,50	0,50	12:25	13:16	18:03
12	À Esquerda p/ Rua da Galeria	0,05	85,55	0,45	12:25	13:16	18:03
10	À Esquerda p/ R da Liberdade	0,05	85,60	0,40	12:25	13:16	18:03
10	À Direita p/ R Dr Jose Pires Padinha	0,10	85,70	0,30	12:25	13:17	18:04
10	Meta Final / Finish Line - R. Dr. Jose Pires Padinha	0,30	86,00	0,00	12:26	13:18	18:06

Etapa 2 - Mapa Avituallamiento 1 / Zona Técnica 1



Etapa 2 - Mapa Avituallamiento 2 / Zona Técnica 2



Etapa 2 - Mapa Avituallamiento 3 / Zona Técnica 3





2013 - 2023
**ALGARVE
BIKE CHALLENGE**
10 - 12 MARÇO '23. TAVIRA

Etapa 3 – 12 de Marzo de 2023 - Trilhos de Cacela

← Distancia **70 km** ↑ ↓ Desnivel **1470 mt** ⚡ Dificultad **Media** ⌚ Tiempo 1ºs **2h45 min**



	UBICACIÓN	KM	COORDENADAS	PASO 1º	CIERRE
Salida	Tavira	0	<u>37.12597,-7.64946</u>	09h00	09h30
Avituallamiento 1	Champana	30	<u>37.20977,-7.56764</u>	10h10	12h30
Avituallamiento 2	Mata da Conceição	50	<u>37.18905,-7.57096</u>	10h55	14h20
Meta	Tavira	70	<u>37.12597,-7.64946</u>	11h45	16h15

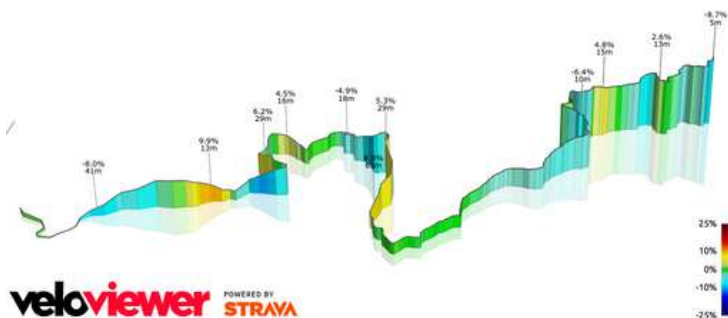
Informaciones técnicas 3ª Etapa

- Dede la Salida al Punto de Agua: 20Km - 445mt de desnível;
- Del Punto de Agua al Avituallamiento 1: 10 km -255mt de acumulado;
- Del Avituallamiento 1 al Avituallamiento 2 - 20km - 415mt de acumulado;
- Del Avituallamiento 2 a Meta: 20km - 355mt de acumulado.

Desafío GARMIN Trail Challenge

Este es el único tramo donde las parejas pueden separarse. Se premiara a los corredores masculino y femenino mas rápidos en superarlo, con un dispositivo Garmin 830. Estesector estará señalado con inicio el km 50.5 y final en el km 55.

GARMIN.

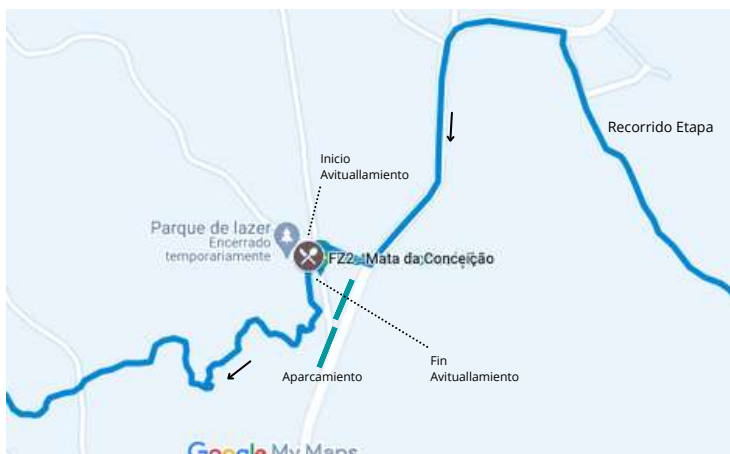


veloviewer POWERED BY STRAVA

Etapa 3 - Mapa Avituallamiento 1 / Zona Técnica 1



Etapa 3 - Mapa Avituallamiento 1 / Zona Técnica 1



ESPECTADORES - DONDE ASISTIR (LOCALES RECOMIENDADOS):

Casa Queimada - Km 19,5 - Localización: 37.20551, -7.62874

Eiras - Km 23,7 - Localización Gps: 37.19751, -7.60093

Mata da Conceição - Km 28 - Localización Gps: 37.19328, -7.56826

Monte do Forno - Km 38 - Localización Gps: 37.22721, -7.53968

Pocinho - Km 47 - Localización Gps: 37.18989, -7.54356

São Marcos - Km 65 - Localización Gps: 37.15764, -7.64909

Recorrido en Pormenor - Etapa 3

Alt.	Percurso	Parcial	Percorrido	A Percorrer	10 Km/h	20 Km/h	24 Km/h
25	Partida Efectiva - Praça da República	0,00	0,00	69,00	09:20	09:00	09:00
25	En frente para Rua dos Pelames	0,10	0,10	68,90	09:20	09:00	09:00
23	A la derecha para Rua Chefe António Afonso	0,30	0,40	68,60	09:22	09:01	09:00
23	En frente para M514-2	0,40	0,80	68,20	09:24	09:02	09:01
40	A la derecha para Pego do Inferno	6,00	6,80	62,20	09:58	09:20	09:16
38	A la izquierda y después a la derecha para Fazenda Grande (salida EM)	0,40	7,20	61,80	10:01	09:21	09:17
165	EM513-1 cruce en frente para camino de tierra	6,10	13,30	55,70	10:36	09:39	09:31
222	Carretera de las Eiras Altas - a la izquierda	1,60	14,90	54,10	10:45	09:44	09:35
222	Salida de la Ctra. de las Eiras Altas, a la derecha para camino de tierra	0,40	15,30	53,70	10:47	09:45	09:36
130	Cruce de la Carretea de Várzea de Vinagre	3,90	19,20	49,80	11:09	09:57	09:46
141	Entrada en Sta Catarina da Fonte do Bispo por la R do Lavadouro	4,00	23,20	45,80	11:32	10:09	09:55
135	FZ - ZA 1 - Sta Catarina da Fonte do Bispo - Lg da Igreja	0,30	23,50	45,50	11:34	10:10	09:56
135	En frente por la R Joao Antonio Pacheco (Cle. con con barras)	0,10	23,60	45,40	11:34	10:10	09:56
140	A la izquierda u después a la derecha para Rua 1º de Maio	0,20	23,80	45,20	11:36	10:11	09:57
129	Cruce en frente por el borde de la EN270 (barras)	0,10	23,90	45,10	11:36	10:11	09:57
137	Cruce de la carretera para Porto Carvalhoso en frente p/ polidesportivo	0,30	24,20	44,80	11:38	10:12	09:58
269	EM517 a la izquierda para acceso local	13,00	37,20	31,80	12:52	10:51	10:29
270	Cruce de la EN270	1,10	38,30	30,70	12:58	10:54	10:31
259	Cruce de la carretera de la Mesquita	0,90	39,20	29,80	13:04	10:57	10:34
241	A la izquierda para M1207 y después a la derecha para acceso local	0,80	40,00	29,00	13:08	11:00	10:36
205	Ctra. de Desbarato a la izquierda para Bengado y después a la derecha	1,20	41,20	27,80	13:15	11:03	10:38
152	EN270 cruce de carretera para Rua 1º de Maio	5,80	47,00	22,00	13:48	11:21	10:52
150	A la izquierda y después a la derecha para R Joao Antonio Pacheco	0,20	47,20	21,80	13:49	11:21	10:53
135	FZ - ZA 2 - Sta Catarina da Fonte do Bispo - Lg da Igreja	0,20	47,40	21,60	13:50	11:22	10:53
135	A la derecha para Rua Gago Coutinho	0,10	47,50	21,50	13:51	11:22	10:54
135	En frente para R Dr Filipe Almeida Carrapato	0,10	47,60	21,40	13:52	11:22	10:54
134	Rotunda en frente p/ N398	0,10	47,70	21,30	13:52	11:23	10:54
133	Después del Lagar, a la izquierda para camino de tierra	0,10	47,80	21,20	13:53	11:23	10:54
110	M514-2, Monte Agudo, cruce de carretera	11,30	59,10	9,90	14:57	11:57	11:21
121	Prego, a la derecha para EN270	0,90	60,00	9,00	15:02	12:00	11:24
123	EN270 a la izquierda para acceso local	0,10	60,10	8,90	15:03	12:00	11:24
68	Carretera de la ETAR a izquierda - punto de água - WP	0,20	60,30	8,70	15:13	12:05	11:28
83	A la derecha para sendero	0,20	62,00	7,00	15:14	12:06	11:28
61	A la derecha para Fojo	3,70	65,70	3,30	15:35	12:17	11:37
63	A la izquierda para camino de tierra	0,20	65,90	3,10	15:36	12:17	11:38
10	EM514-2 a la derecha para Tavira	1,30	67,20	1,80	15:44	12:21	11:41
10	Por la izquierda para Ciclovía	0,80	68,00	1,00	15:48	12:24	11:43
10	Centro de Coordenador de Transportes	0,20	68,20	0,80	15:49	12:24	11:43
10	Rua dos Pelames	0,10	68,30	0,70	15:50	12:24	11:43
10	En frente para R Dr Jose Pires Padinha	0,40	68,70	0,30	15:52	12:26	11:44
10	Meta Final - R. Dr. Jose Pires Padinha	0,30	69,00	0,00	15:54	12:27	11:45

10 ALGARVE BIKE CHALLENGE

2013 - 2023
10 - 12 MARÇO '23. TAVIRA

CATEGORÍAS

La clasificación de los equipos se definirá por el sexo en cuanto a genero y la edad en cuanto a categoría del deportista más joven a 31 de diciembre de 2023

CATEGORÍA	EDAD
Open Men	19 a 39 Años
Master Men	40 a 49 Años
Grand Master Men	Mas de 50 años
Open Women	19 a 39 Años
Master Women	Mas de 40 años
Mista	19 a 39 Años: M y F
Mista Master	Mas de 40 años: M y F

La distribución de los equipos en los cajones de salida se hace de acuerdo con la clasificación general por categoría. La salida en el prólogo se hace de acuerdo con las categorías en prueba. Se realizará una clasificación separada para cada categoría.

LISTADO DE PREMIOS

Los vencedores de cada etapa subirán al podio para recibir los trofeos.

El podium referente al prologo se hace el sábado, 5 de marzo a las 8:30 h junto a la salida antes del inicio de la 2ª etapa.

Los vencedores masculinos y femeninos en la general absoluta recibirán 1 Gps Garmin. 830 por corredor.

Premios por categoría en la Clasificación General Final:

CLASIFICACIÓN	Premio
1º	Maillot de líder + Trofeu + Inscripción light Algarve BC 2024
2º	Trofeu + Inscripción light Algarve BC 2024
3º	Trofeu + Inscripción light Algarve BC 2024



OTROS PREMIOS

La organización también premiará a varios equipos participantes con obsequios de nuestros patrocinadores y colaboradores, a saber:

- Inscripción de pareja en la **Portugal Brasil Ride 2024** - Para ser asignado al equipo clasificado en la **21º** plaza de la clasificación general absoluta final;
- Cupo de 1 noche en uno de los hotéis Vila Galé válido para 2 personas - Para ser asignado al equipo clasificado en la **160º** plaza de la clasificación general absoluta final;
- Cupo de 2 noches en el hotel **Golden Club Cabanas** para 2 personas - Para ser asignado al equipo clasificado en el **444º** plaza de la clasificación general absoluta final;
- 2 Inscripciones para la **Epic Race Pontevedra Non Stop 2023** - Para ser asignado al equipo clasificado en la **251º** plaza de la clasificación general absoluta final;
- 2 Inscripciones para el **GEO TOUR 20234** - Para ser asignado al equipo clasificado en la **333º** plaza de la clasificación general absoluta final;
- 1 Dispositivo Garmin a la equipa clasificada en la **627º** plaza de la clasificación general absoluta final;

CLUBE
CONCEIÇÃO
DE FÁRO **BTT**

Para el éxito del evento, la organización cuenta con la colaboración de las siguientes asociaciones y clubes deportivos





CONTACTOS

Comité Organizador: Associação Clube BCF

Tel.: +351 968 226 274 (Marco Fernandes)

Email: info@algarvebikechallenge.com

Sítio Web: www.algarvebikechallenge.com

Director de Carrera y organización/ Diseño de rutas	Marco Fernandes
Director de Organización	Nelson Ramos
Servicios de socorro y atención médica	Life Line Star
Diretor de logística	Marcos Rodrigues
Director de seguridad	Nelson Ramos
Centro de acreditación	Brígida Fernandes
Fotografía	Sportograf
Control de Tiempos	Stopandgo
Producción televisiva	ICARUS

Otros contactos importantes

Centro de Saúde de Tavira

T: 281 329 000

8800-534 Santiago, Tavira

Esquadra da PSP de Tavira

T: 281 322 022

Rua da Atalaia, 2, 8800-378 Tavira

Hospital de Faro

T: 289 891 100

Rua Leão Penedo, 8000-386 Faro

GPS: 37.024406, -7.929016

Comando Territorial de Tavira –GNR

T: 281 329 030

Rua de Santa Margarida 2, 8800-500
Tavira

APARCAMIENTO DE COCHES EN TAVIRA

Centro Coord. Transportes

N 37 ° 07, 674' W 7 ° 39, 178'

Ponte Santiago Norte

N 37 ° 07, 911' W 7 ° 38, 512'

Ponte Santiago Sul

N 37 ° 07, 911' W 7 ° 38, 512'

Skate Park

N 37 ° 07, 825' W 7 ° 39, 208'

Mercado Municipal

N 37 ° 07, 330' W 7 ° 38, 554'

Docapesca Sul

N 37 ° 07, 505' W 7 ° 38, 762'

Ponte Descobrimentos

N 37 ° 07, 447' W 7 ° 38, 674'

Bela-Fria

N 37 ° 07, 560' W 7 ° 39, 214'

10 2013 - 2023 ALGARVE BIKE CHALLENGE



ALGARVEBIKECHALLENGE.COM

ORGANIZACIÓN

Clube **BTT** Conceição de Faro

PARTNERS INSTITUCIONALES

tavira

TURISMO DE PORTUGAL

algarve

algarve



PARTNERS

