

IRLANDA

DÍA 1



HOY VISITAREMOS

THE WONDERFUL BARN

ROCK OF DUNAMASE

ROCK OF CASHEL

CASTILLO DE CAHIR

**THE SHIRE BAR
KILLARNEY**

Welcome to Ireland

¡Comienza el viaje!

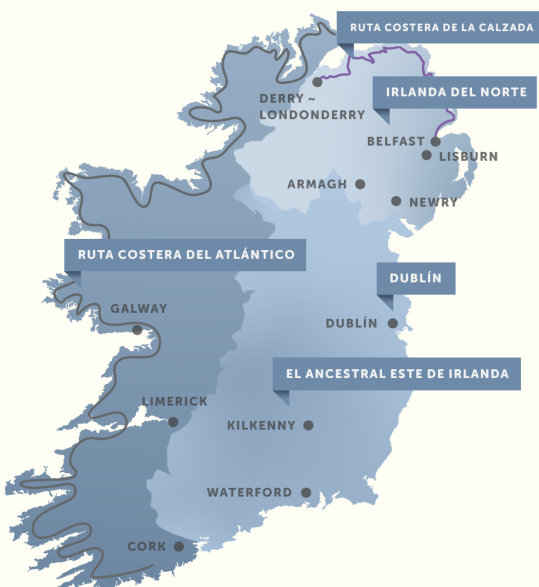
La isla de Irlanda, con 486km de longitud y 275km de ancho, está dividida en 4 provincias históricas – Ulster, Munster, Leinster y Connacht – que a su vez se subdividen en 32 condados, de los cuales 26 se encuentran en la República de Irlanda y 6 en Irlanda del Norte.

La República de Irlanda es una democracia parlamentaria presidencial. Por su parte, Irlanda del Norte cuenta con un gobierno regional, formando parte del Reino Unido.

Hay cerca de 6 millones de habitantes en la isla, de los cuales 4,6 millones viven en la República de Irlanda y 1,8 millones en Irlanda del Norte. Más de la mitad de la población total de Irlanda tiene menos de 30 años y hay una gran diversidad de grupos étnicos y culturales.

Irlanda es una isla situada en el Océano Atlántico, su ubicación y la falta de grandes montañas hace que el clima sea típicamente oceánico, las características climáticas de Irlanda son su variabilidad extrema, las suaves temperaturas, las frecuentes lluvias y la niebla persistente. En el país existen más de 200 días de lluvia por año, no hay una estación seca.

Juego de Tronos® se ha convertido en parte de la historia épica de Irlanda del Norte: Castillos legendarios, bosques encantados y ahora un increíble tapiz tejido a mano. ¿Comenzamos?



De Este a Suroeste

DIA 1



The Wonderful Barn

Leixlip - Condado de Kildare

Esta extraña estructura fue construida en 1743. ¿Con qué fin? La propietaria Katherine Conolly (acaudalada viuda del político irlandés William "Speaker" Conolly) encargó que se construyera el edificio para generar empleo entre la comunidad local. Con una altura de aproximadamente 22 m, el granero tiene la forma de un cono que se va estrechando, rodeado por una escalera voladiza con un puesto de vigía para disfrutar de las vistas.



Rock of Dunamase

Dunamase, Aghnahily

Un imponente afloramiento de piedra caliza coronado por las ruinas de un castillo, la Roca de Dunamase pasó de ser un refugio cristiano a un objetivo vikingo y fortaleza anglonormanda. Pero puede que se la conozca sobre todo por ser un increíble regalo de bodas...

La leyenda cuenta que aquí hay un tesoro oculto... guardado por Can Cerbero, un perro con enormes fauces y boca en llamas.

Parte de una magnífica dote, el señor normando Strongbow recibió el castillo en regalo al casarse con Aoife Rua, hija del Rey de Leinster, en 1172. Hoy en día, las impresionantes vistas permanecen casi inalteradas desde el momento en que Aoife vislumbró por primera vez sus tierras hace ya mil años.

Castillos

DIA 1



Rock Star: El Rock of Cashel

Apertura 9h30 a 17h30 - Adultos 8€ / Estudiante 4€

Reyes, San Patricio y los murales más antiguos de Irlanda. ¿Qué te parece nuestra "rock star"? Uno de los sitios medievales más impresionantes de la isla de Irlanda, el Rock of Cashel, mirando hacia el cielo y fue una vez la sede de los reyes de Munster. En la capilla de Cormac se rehabilitan vida a unas imágenes pintadas hace más de 800 años, gracias a un laborioso proyecto de restauración. Además, habrás llegado hasta aquí siguiendo los pasos de santos y reyes, ya que fue aquí donde San Patricio bautizó al rey Aengus, atravesando accidentalmente el pie del Rey con su báculo. Seguro que tú te lo pasas mucho mejor que él. Prometido.



Castillo de Cahir

9h30 a 17h30 - Adultos 4€ / Estudiante 2€

La famosa guía de viajes Lonely Planet escogió al Castillo Cahir como el mejor del país.

Esta construcción se encuentra 15 km al sur de Cashel en el condado de Tipperary y es un atractivo turístico que encanta a todos no sólo por la belleza de su fachada, sino por toda la historia que hay detrás de él. Fue construido en el año 1142 y alberga muchas anécdotas que incluyen a la Reina Isabel I de Inglaterra.

Killarney

DIA 1



The Shire Pub

Michael Collins Place, Killarney

The Shire Killarney Pub abrió sus puertas en 2014 y es un lugar único.

Entra en un agujero de Hobbit y descubre su bar llamado "The Inn of the Prancing Pony". A continuación, atraviesa el arco que conduce a Mordor, y luego accede a través de otro agujero hobbit hacia la sala de fiestas de la "Tierra media".



Rose Cottage

Alojamiento, Check-in 20h a 21h

Rose Cottage es una casa de vacaciones situada en Killarney, a 5 km de la Catedral de Santa María. Dispone de una finca con jardín. La cocina tiene un horno, un microondas y una tostadora, así como una tetera.

Antes de partir, asegúrate de ponerte en contacto con el alojamiento en el +353 87 467 1680 antes de llegar, para saber dónde tienes que recoger las llaves exactamente.

IRLANDA

DÍA 2



HOY VISITAREMOS

THE ROSS CASTLE

MUCKROSS HOUSE

MOLL'S GAP

KENMARE

SNEEM

DERRYNANE

WATERVILLE

CAHERSIVEEN

BALLYCARBERY CASTLE

ROSSBEIGH STRAND

KILLORGLIN

El Anillo de Kerry

Descubre la Irlanda más salvaje

Islas salvajes, playas de arena blanca, espectaculares puertos de montaña y una cabra de la realeza: el Anillo de Kerry te embrujará con su magia mientras viajas desde la escarpada costa hacia pueblos encantadores y vibrantes ciudades. Puedes hacerlo todo en un día, ¿pero quieres un consejo? Hazlo despacio, saborea las vistas, aléjate del camino trillado y descubre lo que ha convertido a esta ruta de carretera en una de las más populares de la isla de Irlanda.

La ruta comienza en Killarney, un lugar que lleva desde mediados del siglo XVIII atrayendo a viajeros, seducidos por su ambiente y la atmósfera amigable. Deléitate con el abundante pescado y marisco fresco del Atlántico en Quinlan's Seafood Bar; siente los gozosos ritmos de una sesión de música tradicional en Murphy's Bar; y visita la increíblemente bella Muckross House y jardines, una mansión del siglo XIX rodeada de una majestuosa finca. Pero asegúrate de guardar fuerzas, pues estás a punto de empezar el Anillo de Kerry...



Condado de Kerry

DIA 2

The Ross Castle

9h30 a 17h45 - Adultos: 5€ / Estudiante: 3€



El Castillo data del siglo XV, y fue construido por la familia O'Donoghue. Existe una leyenda sobre el jefe del clan de los O'Donoghue. Cuando O'Donoghue iba a ser arrestado por Cromwell, salió del castillo con su mesa, su biblioteca y su caballo y se hundió en el Lago Muckcross, que se encuentra junto al Castillo de Ross. Se dice que desapareció, y que actualmente vive en un palacio que se encuentra en el fondo del lago, para vigilar lo que sucede en su castillo.

Muckross House

9h30 a 17h30 - Casa + Jardines: 7€ / Granjas: 7.5€

Uno de los principales atractivos del Killarney National Park es el Muckross House, Gardens and Traditional Farms (Casa Muckross, Jardines y Granjas Tradicionales). La Muckross House, además de ser la puerta de entrada al Killarney National Park y una excelente base para explorar el parque, es además una vieja casa restaurada, levantada en el siglo XIX y que fue la residencia de terratenientes hasta la década de 1920, junto con ser el lugar de descanso de la Reina Victoria en su visita a Irlanda en 1861.



El Anillo de Kerry

DIA 2



Moll's gap

Un puerto de montaña con vistas sobrecogedoras

Prepárate: el próximo tramo de carretera te llevará por puertos de montaña de una belleza inverosímil, hacia el increíble desfiladero de Moll's Gap. Moll's Gap recibe su nombre de Moll Kissane, que abrió aquí un 'sibín' (bar ilegal) en el siglo XIX. Es un tramo único de carretera serpenteante adornado por una serie de lagos y la imponente presencia de la cordillera montañosa de MacGillycuddy's Reeks. Haz una parada en la tienda Avoca Handweavers, que encontrarás sobre un peñasco rocoso. Es un lugar apropiado para disfrutar de vistas interminables de las montañas, ríos y lagos que se extienden serenamente hacia abajo.



Kenmare

Encantos del viejo mundo en Kenmare

El paisaje cambia drásticamente al dejar atrás Sneem, con bellas zonas arboladas que enmarcan la carretera en su sinuoso paso por la localidad de Kenmare. Puedes pararte por el camino para probar un bol de crema de marisco en el Boathouse de Dromquinna Manor, con impresionantes vistas hacia la bahía de Kenmare. En Kenmare, el encanto tradicional se mezcla con la moda contemporánea, entre elegantes galerías de arte, pubs a la antigua, tiendas de antigüedades, librerías y tiendas delicatessen. Compra un jersey de Aran, prueba el mejor marisco de Kerry en Tom Crean Fish and Wine y disfruta del ambiente ecléctico de este divertido pueblo.

El Anillo de Kerry

DIA 2

Sneem

Disfruta de la belleza rural de Sneem

Sneem tiene un encanto absolutamente único. Las pulcras casas coloridas que bordean la plaza del pueblo le dan a este cautivador pequeño espacio un aspecto de tarjeta postal. Dividido por un apacible río en dos pequeños pueblos, uno al norte y otro al sur, es un hermoso lugar que sin embargo queda casi eclipsado por el majestuoso paisaje que lo rodea. Aparca el coche, pasea y disfruta del ambiente especial y la forma de vida única de esta remota joya costera.



Derrynane

Una pausa junto a la playa

Sobre una suave colina verde con vistas a la inmaculada arena blanca de la playa de Derrynane, cualquier preocupación terrenal parece desaparecer por completo. Bañada mansamente por el mar de color aguamarina y con ondulantes colinas verdes de fondo, la suave arena es perfecta para caminar, relajarte, reflexionar...con hermosas vistas del mar y encantadoras pequeñas calas. Cerca de la playa, Derrynane House parece sacada de una novela decimonónica con su precioso entorno e impresionante finca. Este era el hogar de Daniel O'Connell, uno de los políticos más importantes de Irlanda en el siglo XIX. Visita la casa, disfruta de un café en los antiguos establos y explora el fabuloso bosque: es un lugar especial.

El Anillo de Kerry

DIA 2



Waterville

Donde venía Charlie Chaplin para relajarse

De camino a Waterville las carreteras se vuelven sinuosas entre escarpados paisajes junto a la península de Skellig, mientras divisas el océano azul sobre el fondo de inmensos tramos verdes. La evasión perfecta en una parte de Irlanda legendaria por su salvaje belleza. Al entrar en el pueblo es fácil comprender el atractivo de este bucólico lugar junto al mar. Con el verde intenso de las montañas de fondo y mirando hacia el océano Atlántico, esta joya costera es un magnífico destino para practicar senderismo, golf y pesca. Y por la noche, no te olvides de mirar hacia el cielo: esta parte de la isla es una Reserva Internacional de Cielo Oscuro y una de las tres únicas Reservas de Cielo Oscuro de 'nivel oro' en todo el planeta.



Cahersiveen

Un pueblo del oeste con mucha intriga

Conocida como la puerta de acceso al Anillo de las Skellig, Cahersiveen es una de las localidades que se encuentran más al oeste de Europa. A los pies de la montaña Bente, el pueblo tiene una historia fascinante que se remonta al fuerte de piedra del siglo VII y el precioso castillo de Ballycarbery, del siglo XV. Pero los antiguos barracones (Barracks) son lo que le dan a Cahersiveen ese toque especial. Este centro patrimonial se construyó como comisaría de la policía para el Royal Irish Constabulary, o Real Policía Irlandesa, en la década de 1870, pero entre los lugareños se rumorea que este gran edificio con torretas y aspecto de castillo se construyó así realmente por error.

El Anillo de Kerry

DIA 2



Ballycarbery Castle

En el corazón del paisaje de Kerry

Situado cerca de la orilla del agua, verá los restos del castillo de Ballycarbery. Este impresionante castillo con aspecto de torre de casa cubierta de hiedra fue una vez el hogar del Clan McCarthy y construido en algún momento en el siglo XV. Es probablemente el castillo más grande y más impresionante construido en la península de Iveragh y sigue siendo muy impresionante en la distancia.



Rossbeigh Strand

Disfruta de la vistas

El paisaje se vuelve cada vez más espectacular de camino a Glenbeigh, un apacible pueblo particularmente bello gracias a la interminable playa de Rossbeigh Strand y las colinas y montañas que lo rodean. Camina, monta a caballo, nada, practica surf y senderismo, o simplemente contempla el juego de la luz sobre el paisaje: es algo realmente especial.

SI TIENES MÁS TIEMPO

Haciendo un pequeño desvío desde la N72, el desfiladero de Dunloe abre un angosto pasadizo entre las montañas de MacGillycuddy Reeks. Empezando en la cabaña de Kate Kearney, el paseo que lo atraviesa es una excursión de 8 kilómetros (ida y vuelta) con montañas, lagos y sinuosas carreteras. También se pueden hacer excursiones en poni con carreta, además de tours y excursiones organizadas de un día.

El Anillo de Kerry

DIA 2



Killorglin

Donde las cabras son reyes

Con la cordillera montañosa de MacGillycuddy's Reeks y el pico más alto de Irlanda, Carrauntoohil, este tramo del Anillo de Kerry te lleva por serenos paisajes bucólicos y caminos estrechos bordeados de árboles y setos. Al llegar a la localidad de Killorglin puede que observes la estatua de una cabra posando orgullosamente sobre una gran roca. Este es el rey Puck. Cada año, una cabra montesa es coronada rey y en el pueblo estalla un festival con varios días de música, danza y diversión absoluta.

Se piensa que la feria de Puck Fair tiene sus orígenes en la época pagana, siendo el festival más antiguo de Irlanda con documentos oficiales que se remontan a principios del siglo XVII. Si tu visita no coincide con la celebración del festival a principios de agosto, no te preocupes: Killorglin es un amalgama de pubs, cafés y galerías.



Shanagarry B&B

Nuestro primer Bed & Breakfast

Shanagarry Alojamiento y desayuno. Está situado en Newcastle West, 39 km de Limerick y 47 km de Tralee.

Check-in de 18h a 22h00

IRLANDA

DÍA 3



HOY VISITAREMOS

DESMOND CASTLE

LIMERICK

BUNRATTY CASTLE

ACANTILADOS MOHER

THE BURREN

DUNGUAIRE CASTLE

GALWAY

BALLYNAHINCH CASTLE

PARQUE CONNEMARA

ABADÍA KYLEMORE

[!] 5H30 - 281KM

Castilleando

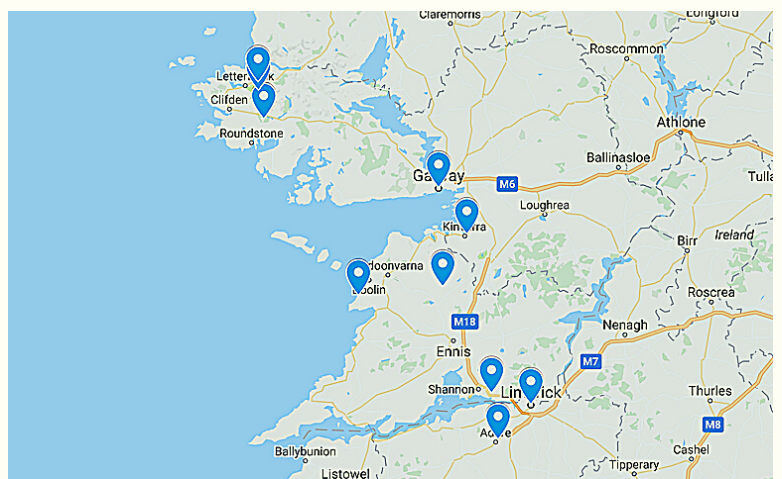
Siglos de historia en un entorno privilegiado

Con más de 3.000 castillos esparcidos por toda la isla de Irlanda, sería imposible visitarlos todos. Hoy visitaremos una muestra: el castillo de Desmon, el del Rey Juan, Bunratty, Dunguari y Ballynahinch.

El camino también nos dará pie a conocer la Torre O'Biren, un promontorio junto al espectacular acantilado de Moher.

En la ruta también conoceremos las ciudades de Galway y Limerick.

El día también va de Abadías, hoy podremos conocer la de Corcomroe, una abadía Cister en el parque nacional de Burren, y la de Kylemore, ubicada en el Parque Nacional de Connemara. Lugar, este último, donde finalizará nuestra jornada.



Limerick

DIA 3



Desmond Castle

Cerrado de Octubre a Abril

Se trata de una antigua fortaleza anglo-normanda, situada a orillas del río Maigue y cuyos primeros registros datan del siglo XIII, época en la que el castillo pertenecía a Geo rey de Marisco. Poco después, (alrededor de 1240) esta fortaleza pasaría a manos de la familia FitzGerald, que se instaló durante cerca de 300 años hasta que, durante el motín de Silken Thomas, volvió a cambiar de manos, esta vez para ser propiedad del Conde Desmond (allá por el 1530).



Limerick

Una ciudad ancestral a orillas del imponente río Shannon

Limerick es extravagante, vibrante y absolutamente única. Desde su preciosa arquitectura georgiana y magníficos museos hasta sus lugareños obsesionados con el rugby, te conquistará con su encanto único. Limerick es la primera Ciudad de la Cultura de Irlanda, y su rica vida cultural se puede apreciar en sus museos mundialmente famosos, como el Museo Hunt, así como la Limerick City Gallery of Art, dentro del histórico Carnegie Building. También tiene una increíble agenda de festivales: desde sus animadas celebraciones del Día de San Patricio hasta el Festival Internacional de Cine Richard Harris que se celebra todos los años.

- Milk Market
- Catedral de Saint Mary's y de Saint John's
- **Castillo del Rey Juan**
- La Piedra del tratado
- Callejón cerca de Fox's Bow (tiendas de artesanía).
- No.1 Pery Square en Newton Pery. Restaurantes, tiendas...

Castilleando

DIA 3



Castillo del Rey Juan

9h30 a 16h - Precio: 10,5€

Con ubicación en la Isla del Rey junto al río Shannon, este maravilloso castillo irlandés del siglo XIII, presenta paredes de gran altura, torres fortificadas, cinco tipos de fachadas las cuales poseen inmensas murallas que bordean a un patio de forma rectangular, dos torres que se encuentran en los alrededores del portón principal y otras dos torres situadas en las esquinas con dirección al río Shannon.

En la actualidad, el Castillo del Rey Juan conserva varios muros exteriores y brinda la posibilidad de recorrer el mismo de punta a punta, presenciando todo tipo de dramatizaciones y exposiciones sobre la historia de éste.



Bunratty Castle

9h00 a 16h - Precio: 11,5€

Es un castillo construido en 1425 con arquitectura normanda. El nombre de Bunratty significa el fondo o al extremo del río (Ratty).

Es el castillo más completo y auténticamente restaurado y amueblado de Irlanda. El Parque Folklórico de Bunratty es un pueblo reconstruido, con calles del siglo XIX, dotado de escuela, pub, y tiendas. También hay un molino hidráulico, una forja, diversos elementos de material de uso agrícola y animales vivos, junto con una cuidada selección de mobiliario rústico. Cada noche se organizan dos Banquetes Medievales en el salón del castillo y en verano se llevan a cabo las Tradicionales Noches Irlandesas que además de la cena, incluye baile, historia y música tradicional.

Moher

DIA 3



Acantilados de Moher

Dumbledore y Harry Potter lo visitaron en busca de los horcruxes

Si inicias una peregrinación hasta los acantilados de Moher, estás buscando una de estas dos cosas: la impresionante altura de la pared rocosa o la belleza aún más impresionante de las vistas desde lo más alto. Desde una vertiginosa altura de 214 metros, la roca estriada extiende sus largos dedos hacia el sur, con los condados de Cork y Kerry más allá, y ofrece unas vistas espectaculares desde la torre de O'Brien, que abarcan incluso las islas de Aran al norte.

• Pub de Gus O'Connor (Doolin) • Torre O'Briens. • Paseo del acantilado



Centro de visitas

9h a 19h - Precio: 6€ (Red. 4€) + Torre: 2€

El centro de visitantes disfruta de una arquitectura singular a la altura de la belleza natural de los acantilados de Moher.

El acceso al acantilado debe realizarse andando desde el centro de visitantes (7km al sur de Doolin). Reserva online en cliffsofmoher.ie

La Torre O'Brien marca el punto más alto de los acantilados de Moher. Cornelius O'Brien fue un hombre muy ocupado. Terrateniente, abogado y representante del Condado de Clare en el Parlamento Británico.

The Burren

DIA 3



The Burren: Dolmen de Poulnabrone

Un reino de piedra en Irlanda · Parque Nacional Burren acceso libre

El único paisaje rocoso del país y considerado uno de los paisajes cársticos más grandes de Europa, una gran extensión de piedra muy peculiar que parece sacado de otro Planeta. Gracias a sus características climatológicas y geológicas, se trata del único lugar de la Tierra donde crecen flores árticas, alpinas y mediterráneas juntas e incluso 26 tipos diferentes de orquídeas. Un lugar que no sólo entusiasma a los geólogos y botánicos sino también a los arqueólogos pues se han encontrado importantes restos de antiguas civilizaciones.



Abadía Corcomroe

Monasterio cister de piedra caliza

Es un monasterio cisterciense de inicios del siglo XIII, conocido hace bastante tiempo como Sancta Maria de Petra Fertilis o St. Mary of the Fertile Rock lo que significa Santa María de la Roca Fértil, a causa del suelo tipo rocoso y al mismo fértil que presenta Burren.

Tuvo su origen entre los años 1205 y 1210, con el uso de la piedra caliza. En tanto a la leyenda que conlleva el sitio, el edificio que se localiza allí fue encargado por el Rey Conor na Siudane Ua Brillan quien falleció en el año 1267 y cuya tumba es posible observarse en la pared norte del coro, un sector reservado de una iglesia dedicado a un conjunto de eclesiásticos.

Galway

DIA 3

Dunguaire Castle

Abierto de Abril a Septiembre

Su construcción data del siglo XVI y se le atribuye al clan Hynes, familia que al parecer ya estaba establecida en la zona desde el siglo VII. Hoy en día su torre de casi 23 metros de altura y su muralla han sido restaurados y están abiertos para el turismo durante los meses de verano.

Cada noche se celebra un Medieval Banquet, o Banquete Medieval, con actores vestidos a la usanza de aquella época que recitan hermosos temas de la literatura irlandesa e interpretan música tradicional del país.



Galway

¡Una ciudad con mucha fiesta!

A la gente de Galway les encanta pasarlo en grande. En pleno corazón de la ruta costera del Atlántico, la ciudad es conocida por su creatividad artística y por su energía y ritmo contagiosos, que se exhiben a lo largo de todo el año con un calendario repleto de festivales y eventos. De música a carreras de caballos, literatura y ostras: Galway sabe cómo montar una fiesta.

A lo largo del año se nota un ambiente festivo que le da a Galway un toque diferente. No es de extrañar que la gente llene los animados bares, pubs tradicionales y fantásticos restaurantes semana tras semana.

- Muralla
- Galway City Museum
- Paseo marítimo de Salthill (al final una patada al muro o unos fish and chips).
- Pubs con música tradicional en directo: Taaffes, The Crane Bar, Tigh Cóilí y An Púcán.
- Arco español
- The Long Walk

Connemara

DIA 2



Ballynahinch Castle

Un hotel rodeado de ríos y bosques

Un alojamiento de cuatro estrellas en el corazón de Connemara, entre ríos y bosques. Se encuentra en la orilla del río Ballynahinch, cuna de la pesca del salmón, y está rodeado por la cordillera de los Twelve Bens.

Cuenta la historia que este castillo se remonta al siglo XVI, a los tiempos de Grace O'Malley, pirata mujer, comerciante y jefa de clan, hija de un capitán.



Parque Connemara

Irlanda en tu imaginación

Si nos pidieran que nos imagináramos cómo debe ser la isla de Irlanda, tengo la impresión de que muchas de las imágenes que tendríamos serían muy parecidas a los paisajes reales de la región de Connemara, situada al oeste de la ciudad de Galway: colinas verdes, lagos, praderas con ovejas pastando y algún castillo perdido entre el verde de la hierba y de los bosques.

Connemara es esa zona recóndita en la costa oeste de Irlanda, flanqueada al norte por la Bahía de Clew, al sur por la Bahía de Galway y al este por Lough Corrib y Lough Mask

- **Abadía Kylemore** e iglesia gótica en la parte posterior
- Ahumadero de pescado Connemara Smokehouse
- Clifden (capital)
- Connemara National Park Visitor Centre (gratuito)
- Puerto de Killary

Connemara

DIA 3



Abadía Kylemore

9h a 17h30 - Precio: 13€

Esta abadía está situada a los pies del lago de Kylemore en la zona norte del Parque cerca del pueblo de Letterfrack.

La entrada incluye el acceso al Jardín Victoriano, a la Iglesia gótica y da acceso al bosque de alrededor del lago Kylemore.

¡No dejes de visitar la Piedra de los deseos!

Se trata de una gigantesca roca en forma de triángulo. A unos pocos metros se encuentran 5 dedos de madera que salen desde el suelo. La leyenda dice que tienes que colocarte de espaldas a la Piedra de los Deseos, coger una piedrecita y lanzarla hacia arriba. Si logras que la piedrecita toque el vértice del triángulo tu deseo se cumple.



Connemara National Park Hostel

Un hotel para disfrutar del Parque de Connemara

- Restaurante cerrado en Otoño / Invierno. Ofrecen un desayuno ligero gratuito
- Check-in: 21h-22h

IRLANDA

DÍA 4



HOY VISITAREMOS

CONNEMARA PARK

ABADÍA KYLEMORE

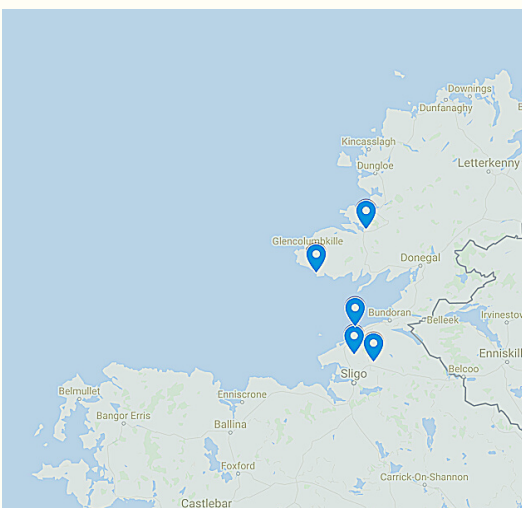
GLENCAR WATERFALL

BEN BULBEN

CLASSIEBAWN CASTLE

SLIVE LEAGUE

DONEGAL/GLENVEAGH



[!] 5H42 - 317KM

Donegal

¡Rumbo al norte de Irlanda!

Donegal está causando furor. Ubicado en la abrupta costa norte de Irlanda, hace poco encabezó la lista de los mejores destinos para 2017 (the Cool List) de National Geographic, ¡y con razón!

En ocasiones Donegal parece más un país que un condado entre otros muchos. Situado en el remoto noroeste de la isla, y aún más aislado por el paisaje agreste, los caminos rurales y la costa que corta y serpentea, la palabra “escapar” no le hace justicia.

Y como es bien sabido entre los viajeros, aventurarse fuera de los itinerarios habituales merece la pena. Tomemos como ejemplo el Parque Nacional de Glenveagh, donde los montes Derryveagh enmarcan un valle que encajaría a la perfección en El señor de los anillos de JRR Tolkien. El paisaje es tan salvaje en esta zona que se ha logrado reintroducir con éxito al águila real en los cielos de Lough Veagh.

O adéntrate en la asombrosa península de Slieve League. En toda su extensión, que abarca desde Donegal hasta la población Gaeltacht de Glencolmcille, rara vez tendrás que lidiar con mucho tráfico. Y la carretera acaba literalmente en los espectaculares acantilados de Slieve League. Con una caída de 600 metros hasta la bahía de Donegal, se encuentran entre los más altos del oeste de Europa. El impresionante recorrido turístico costero que va desde Donegal hasta Cork es una excursión inolvidable y un tramo destacado de la ruta costera del Atlántico

Connemara

DIA 4



Abadía Kylemore

9h a 17h30 - Precio: 13€

Esta abadía está situada a los pies del lago de Kylemore en la zona norte del Parque cerca del pueblo de Letterfrack.

La entrada incluye el acceso al Jardín Victoriano, a la Iglesia gótica y da acceso al bosque de alrededor del lago Kylemore.

¡No dejes de visitar la Piedra de los deseos!

Se trata de una gigantesca roca en forma de triángulo. A unos pocos metros se encuentran 5 dedos de madera que salen desde el suelo. La leyenda dice que tienes que colocarte de espaldas a la Piedra de los Deseos, coger una piedrecita y lanzarla hacia arriba. Si logras que la piedrecita toque el vértice del triángulo tu deseo se cumple.



Parque Connemara

Irlanda en tu imaginación

Si nos pidieran que nos imagináramos cómo debe ser la isla de Irlanda, tengo la impresión de que muchas de las imágenes que tendríamos serían muy parecidas a los paisajes reales de la región de Connemara, situada al oeste de la ciudad de Galway: colinas verdes, lagos, praderas con ovejas pastando y algún castillo perdido entre el verde de la hierba y de los bosques.

Connemara es esa zona recóndita en la costa oeste de Irlanda, flanqueada al norte por la Bahía de Clew, al sur por la Bahía de Galway y al este por Lough Corrib y Lough Mask

- **Abadía Kylemore** e iglesia gótica en la parte posterior
- Ahumadero de pescado Connemara Smokehouse
- Clifden (capital)
- Connemara National Park Visitor Centre (gratuito)
- Puerto de Killary

Glencar Waterfall

DIA 4



Glencar Waterfall

Parking gratuito · Se accede a través de sendero

En tierras del condado de Leitrim nos topamos con una de las cascadas más hermosas de Irlanda. Sí, señores: Irlanda también tiene cascadas. Estos saltos de agua centenarios están ubicados a pocas millas de Manorhamilton, en Glencar.

La hermosa Catarata Glencar es famosa dentro de la literatura irlandesa en particular y mundial también, por un poema de W.B Yeats llamado El niño robado. La cascada está a unas 8 millas del centro de Sligo y aunque no es una catarata enorme sí es preciosa.

La catarata está junto al lago Glencar en la frontera entre Sligo y Leitrim, una zona de mucha belleza, así que siempre forma parte de los paseos que organiza la gente local para pasar un día al aire libre. Tiene unos 50 metros de alto y principalmente después de un día de lluvia se vuelve todavía más impresionante y hermosa ya que aumenta el caudal de agua y los alrededores parecen cobrar un tono verde esmeralda todavía más intenso.



Ben Bulbin

DIA 4



Ben Bulbin

Escala hasta la cumbre para disfrutar de las magníficas vistas de la costa

Ben Bulbin, una de las montañas de Dartry, la cordillera que comparten los condados de Sligo y su vecino Leitrim. Ben Bulbin se alza sobre la costa de Sligo y sobresale hacia el Atlántico norte lanzando su sombra sobre el pueblo de Mullaghmore.

Looped Walk (Gortarowey) es una ruta de 4 km de terreno suave y algún leve ascenso.



Classiebawn Castle

Propiedad privada. No admite visitas

Hay pocas imágenes de Mullaghmore, o incluso de Sligo, en las que no aparezca el castillo de Classiebawn.

Situado en una ligera elevación sobre un prado verde a unos cien metros sobre el nivel del mar, Classiebawn tiene un cierto aire de magia Disney. Fácilmente reconocible por su torre cónica, la construcción del castillo fue iniciada por el político británico el Honorable Sir Henry Temple, 3er vizconde de Parmarston, a mediados del siglo XIX. Classiebawn es propiedad privada, pero sin duda merece ser visitada antes de reemprender tu viaje por la ruta.

Slieve League

DIA 4



Sliabh Liag / Slieve League

La cima de Slieve League es como asomarse al mismísimo borde del mundo

Bajando desde la montaña de Slieve League se encuentran unos de los acantilados marinos más altos de Europa. Desde el punto más alto de los acantilados hay una increíble caída de 609 m hasta el turbulento océano Atlántico más abajo.

Antes de llegar a los propios acantilados, pasarás por el centro de visitantes de los acantilados de Slieve League. En el interior del centro, gestionado por una familia, todo es historia y cultura local. La tienda de artesanía vende artículos de punto y artesanía fabricados en la zona. En verano, también puedes disfrutar de una sesión de música tradicional irlandesa.

- Centro de visitantes
- Bunglass Point.
- Tí Linn Café



Cultural Center

Slieve League Cultural Center

El Slieve League Cultural Center en Teelin, Condado de Donegal es el hogar de Tí Linn cafetería, galería de arte y un centro de información turística que proporciona información sobre los acantilados Slieve League y las actividades en la hermosa zona circundante.

Haznos caso y prueba un bocado en el Tí Linn Café antes de marcharte: ¡te dará fuerzas para el vigoroso paseo que te espera!

Donegal

DIA 4



Parque Nacional de Glenveagh

El escenario perfecto para la Tierra Media

El Parque Nacional de Glenveagh, donde los montes Derryveagh enmarcan un valle que encajaría a la perfección en El señor de los anillos de JRR Tolkien. El paisaje es tan salvaje en esta zona que se ha logrado reintroducir con éxito al águila real en los cielos de Lough Veagh.

Glenveagh National Park es uno de los seis parques nacionales que existen en Irlanda.

Situado al noroeste del condado de Donegal, engloba 16.000 hectáreas en el corazón de las montañas de Derryveagh. Antes de ser declarado parque nacional (1975) fue un coto privado para la caza del ciervo, que acabó por extinguirse y ha sido reintroducido en un arduo trabajo realizado durante décadas.



Donegal Castle

9h15 a 17h30 - Castillo 7€ + Lanzadera 3€

Al llegar al castillo, nos encontramos con los jardines. Debido a la acidez del suelo, aquí han podido crecer sin problemas especies de lugares tan dispares como Sudamérica, Tasmania o China. Es un gusto pasearse por este remanso de tranquilidad. Fue levantado por John George Adair en granito en el siglo XIX. Era su ideal de lugar de retiro victoriano y la verdad es que no se equivocaba. Se erige vigilante sobre el lago y entre dos montañas. El centro de visitantes es gratuito. Solo se paga la lanzadera y la visita al castillo.

Woodhill House

DIA 4



Woodhill House

Un hotel rodeado de jardines

Rodeada de bellos paisajes tranquilos y jardines bien cuidados, esta casa rural con encanto, de gestión familiar, ofrece un alojamiento confortable, comida fresca y sabrosa y una bienvenida tradicional irlandesa.

A sólo unos minutos del corazón de Ardara, con vistas a la hermosa Sierra de Donegal, la Woodhill House está rodeada por atractivos terrenos y tiene su propio jardín amurallado. La casa está a sólo 800 metros del mar y a 400 metros del centro de la ciudad costera de Ardara.

Esta finca costera tiene una larga y rica historia, con algunas partes del edificio original que datan del siglo XVII. Actualmente, el hotel ofrece paz y tranquilidad en una zona tranquila y maravillosa, así como un pequeño bar con una chimenea auténtica y un buen restaurante en la antigua casa.



- Habitación cuádruple con balcón
- Desayuno incluido
- Check-in: 21h - 22h



IRLANDA

DÍA 5



HOY VISITAREMOS

GRIANAN OF ALIEACH

LONDONDERRY

DUNLUCE CASTLE

BUSHMILLS DISTILLERY

CALZADA DEL GIGANTE

DUNSEVERICK CASTLE

CARRICK-A-REDE

CUSHENDUM CAVES

GLENARM CASTLE

CARRICKFERGUS CASTLE

[!] 3H50 - 200KM

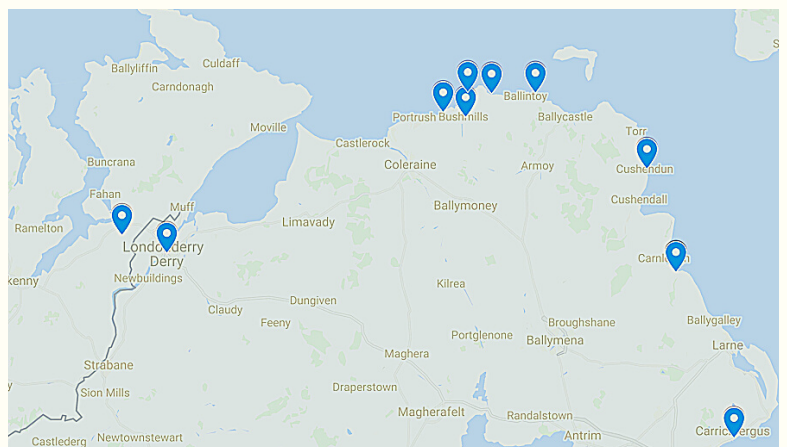
Juego de Tronos

Irlanda del Norte: Territorio de Juego de Tronos
Hogar de más localizaciones de los Siete Reinos que ningún otro lugar del mundo, Irlanda del Norte se ha ganado el título de Territorio Juego de Tronos®

Explora el Poniente del mundo real. En Irlanda del Norte, las exuberantes Tierras de los Ríos están pegadas a las Islas del Hierro, el Mar Dothraki e Invernalía son vecinos, y nunca sabes cuándo te puedes encontrar con un lobo huargo. Sigue los relatos de los Siete Reinos, en el Territorio Juego de Tronos®.

Déjate transportar a Poniente: viaja por los bosques encantados e infaustos campamentos de los Siete Reinos, conoce Invernalía en el Norte y las aguas azules del castillo de Stokeworth.

Prepárate: ¡estás a punto de viajar desde el Norte, por el Cuello y hacia las turbulentas Tierras de la Tormenta! Sigue a Tyrion y Jorah hacia su encuentro con los esclavistas de Essos, visita Pyke donde gobiernan los Greyjoy y viaja por el imponente Camino Real...



Kilclooney / Alieach

DIA 5



Kilclooney Dolmen

Un dolmen neolítico

Un dolmen es una forma particular de tumba megalítica en general compuesta por tres o más piedras grandes, algunas soportando una piedra que sirve de techo y que esta puesta de manera horizontal. Muchos de estos dólmenes datan del período neolítico, del año 4000 a 3000 AC y en Irlanda encontramos varios.

Este portal tiene uno de los techos más largos de este tipo de monumentos en Irlanda y sobresale por la entrada a la cámara; y su extraña figura ha despertado la imaginación a la hora de plantar similitudes: un pez, un ave, etc.



Grianan of alieach

Una fortaleza circular en Donegal

Es una fortaleza circular situada en Irlanda en la cima de una colina que domina el istmo que da a la Península de Inishowen, tiene esta cima una altura de unos 267 metros sobre las llanuras aluviales de Lough Swilly. Su nombre significa “lugar soleado de Aileach” nombre del antiguo reino que comprendía el actual condado de Donegal. Esta fortaleza está formada por tres murallas de piedra y tierra, contiene numerosos pasajes, escaleras y terrazas dentro del espesor de las murallas y se cree que datan de la Edad de Hierro. Los primeros datos sobre su existencia proceden del año 676.

Londonderry

DIA 5



Londonderry

La ciudad del domingo sangriento

Sentada cómodamente sobre el río Foyle, Derry-Londonderry es la última ciudad amurallada que queda en Irlanda. Pero no pienses ni por un instante que esas murallas la confinan. La segunda ciudad más importante de Irlanda del Norte, un lugar moderno y vibrante con pubs estupendos, restaurantes fantásticos y un animado panorama cultural.

Pasea por las calles bulliciosas o cruza el flamante Puente de la Paz y respira la energía en el ambiente.

Este es un lugar en el que siempre hay algún acontecimiento que celebrar, ya sea la regata de veleros Clipper adentrándose en Foyle Marina, un colosal carnaval de Halloween a orillas del río Foyle o gran cantidad de conciertos, obras de teatro y exposiciones en la impresionante variedad de lugares para eventos y galerías de arte de la ciudad.

No dejes de probar unos soda farls con mantequilla caliente.

- Murallas
- Museo de la Torre
- Ayuntamiento: Guildhall
- Murales de la ciudad • Free Derry Corner • Peace Bridge sobre el río Foyle

Irlanda del Norte

DIA 5



Dunluce Castle

10h a 16h30 - Precio: 5£

El curioso castillo fue construido en el siglo XII por Richard de Burgh, segundo conde de Ulster, y ha pasado por manos de varios propietarios. Una de sus tantas curiosidades es que en el siglo XVI un barco de la armada española se hundió en las rocas de sus alrededores durante una tormenta, lo que hizo que se dañaran los cimientos del edificio. También, parte de la cocina del castillo se derrumbó y cayó al mar. Desde entonces, y aunque ha sido sede de diversas instituciones oficiales, el palacio se ha ido deteriorando. Además, en épocas de decadencia, se robaron algunas piezas para construir otros edificios de los alrededores.

Durante las excavaciones arqueológicas se encontraron algunas pruebas que afirmaban que existió la presencia de cristianos y vikingos.



The Old Bushmills Distillery

9h15 a 16h45 - Precio: 8£

Old Bushmills Distillery es la destilería de whisky con licencia más antigua de Irlanda, con 400 años de historia, desde que en 1608 el rey James I otorgó potestad al gobernador de Antrim de Sir Thomas Phillips de destilar alcohol.

Sin embargo, ya antes, en el siglo XIII hay referencias al "Agua de la vida de Bushmills".

Se recomienda reservar

Maravilla Geológica

DIA 5



La calzada del Gigante

*Llega hasta el límite en este increíble lugar declarado patrimonio mundial
9h a 18h (Centro de visitantes).*

Entra en el centro de visitantes de la Calzada del Gigante y podrás descubrir una historia especialmente relacionada con este lugar declarado patrimonio mundial por la UNESCO. La estrella del relato es Fionn mac Cumhaill (Finn McCool), un gigante irlandés que se enemistó con el colosal escocés Benandonner.

Según dice la leyenda, los gigantes se detestaban el uno al otro. Así, un día ocurrió que tras soportar los insultos de Benandonner, Fionn construyó una calzada que le sirviera para llegar hasta Escocia, aunque Benandonner después la destruyó. El resultado fue la Calzada del Gigante.



Aquí verás la naturaleza en su estado más primigenio: esculpe el terreno creando formaciones inauditas que llevarán a tu imaginación a otro mundo... No nos extraña que el lugar esté envuelto en mitos oníricos y fantásticos

La verdad es que es un lugar absolutamente único. Un paseo placentero de menos de un kilómetro te llevará hasta la propia Calzada, donde puedes saltar de piedra a piedra, explorar las colinas circundantes, o simplemente sentarte a admirar la enigmática geología que ha creado uno de los espacios naturales más extraordinarios de Europa. La luz aquí cambia a lo largo del día con tonos de excepcional belleza que varían de verdes y grises profundos a cálidos marrones rojizos.

El material del que están hechos los sueños.

Carrick-a-Rede

DIA 5

Dunseverick Castle

Solemnidad con vistas al mar



La situación de Dunseverick en la misma punta de una península le da una solemnidad que le ha valido para ser considerada como futura localización para el rodaje de Juego de tronos, que se lleva a cabo en la zona. Pero dejando a un lado la aventura fantástica, el castillo ya ha tenido un pasado de lo más turbulento: Se cuenta que San Patricio estuvo aquí en el siglo V, también hubo una invasión vikinga que llegó hasta sus puertas en el año 870 d. de C. y fue capturado y destruido en el siglo XVII. El que haya sobrevivido la casa del guarda ya es un milagro.



Carrick-a-Rede

9h30 a 18h - Precio: 7£ (Al comprar el ticket te asignan hora)

Los listones de madera crujen con el fuerte viento. Las olas se arremolinan bajo tus pies. Sientes la sal de la espuma marina en tu cara. ¿Podrás con Carrick-a-Rede?

El puente de cuerda Carrick-a-Rede lleva más de 250 años uniendo la isla de Carrick con el resto del Condado de Antrim. Puede que balancearte a 30 metros de altura sobre el océano no te parezca la forma más relajante de realizar este trayecto de 20 metros, pero el puente ha evolucionado mucho con el tiempo.

En la década de 1970, el puente no tenía más que un pasamanos y faltaban varios listones de madera. Hoy en día y a pesar del sutil movimiento de este sólido puente (lo justo para hacer subir la adrenalina), la experiencia es perfectamente segura.

Irlanda del norte

DIA 5



Ballycastle

Un puerto de postal

Sede de la feria anual de Auld Lammas (imagínate las calles abarrotadas de gente disfrutando de exhibiciones de ponis y de Yellowman, un caramelo toffee local que es todo un desafío para los dientes) y enclavado en uno de los tramos más hermosos de la costa de Antrim.

El pueblo en sí está compuesto por poco más que una calle. Está moteada con casas de colores y pubs tradicionales (estamos pensando en nuestros amigos de House of McDonnell, uno de los mejores sitios para escuchar música tradicional) y resulta tan agradable que te costará irte. El puerto no podía ser más acogedor y las vistas de Fairhead hacia el este son precisamente el tipo de inspiración que necesitan los navegantes.



Cushendun Caves

La secreta sombra en las Tierras de la Tormenta

Las cuevas de Cushendun tienen más de 400 millones de años. Ubicadas en la costa de Antrim, cerca del acogedor pueblo de Cushendun, miran hacia una playa de piedras y un mar turbulento. En Poniente, estas cuevas son el escenario de un oscuro crimen. Aquí fue donde Melisandre invocó al demonio de sombra bajo el campamento de Renly, para asesinar al hermano de Stannis en nombre del Señor de la Luz.

Las cuevas son los restos de una vasta cordillera, erosionada por el viento y el agua.

Irlanda del norte

DIA 5



Glenarm Castle

10h a 17h - Precio: 6£

Aunque el castillo que vemos hoy lleva en pie desde 1636, en Glenarm ha habido castillo desde el siglo XIII. Aunque en su día llegó a abarcar hasta la costa norte de Antrim, hoy la finca de Glenarm es mucho más pequeña y alberga una granja ecológica en vez de un parque de ciervos y un encantador salón de té donde en el siglo XIX se erigió Mushroom House.

A pesar de que sigue siendo una casa familiar, se pueden realizar tours guiados del castillo en determinados horarios. La finca es un hervidero de actividad que lleva los últimos años acogiendo los Highland Games, o Juegos de las Tierras Altas, así como Wilderbeast, una carrera campo a través de 16 km, y el Tulip Festival, o festival del tulipán, que se celebra todos los años.



Carrickfergus Castle

9h30 a 16h30 - Precio: 5£

El Castillo de Carrickfergus es una antigua construcción normanda del siglo XII ubicada en el pueblo del mismo nombre, dentro del Condado de Antrim en la costa este de Irlanda del Norte.

El resistente edificio de piedra, con sus distintivos arcos medievales, su alta torre cuadrangular y sus almenas, se sitúa a orillas de una entrada de mar, o fiordo, que cuenta con varios pantanos y lagunas.

Belfast

DIA 5



Belfast

Cultura, historia y gente increíblemente agradable

Esta es una ciudad que tiene sus orígenes en la Edad de Bronce, una ciudad que construyó el Titanic, que está forjando una gastronomía única, y que baila a su propio ritmo. Desde su poderoso pasado naval hasta el dinámico mundo artístico que rodea el barrio de Cathedral Quarter, a Belfast le gusta un poco de todo.

- Museo del Titanic: 18£ y el SS Nomadic
- Murales políticos (se pueden ver con un Tour en taxi negro)
- Museo de Ulster
- Catedral de Santa Ana
- Jardín botánico
- Ayuntamiento
- Cárcel de Crumlin Road
- Castillo (en los alrededores, al norte) Gratuito



Queens Quarter Apartments

near Lyric Square, The Empire Music Hall

Alojamiento en Belfast

- Apartamento de 2 dormitorios
- Fianza de 100£
- Check-in: Concretar con propietario

IRLANDA

DÍA 6



HOY VISITAREMOS

WARD CASTLE

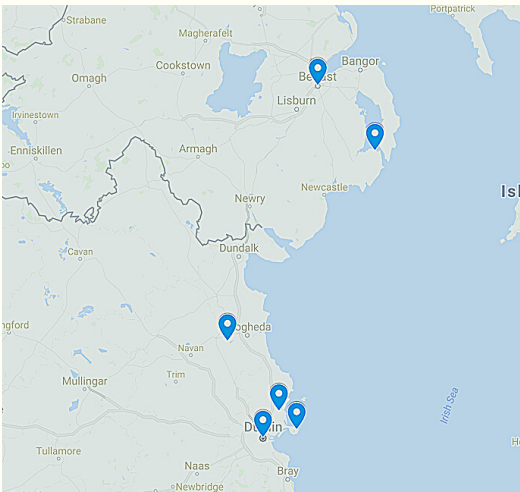
BRU NA BOINNE

NEWGRANGE

MALAHIDE CASTLE

ACANTILADOS DE HOWTH

DUBLÍN



[!] **4H33 - 267KM**

¡Dirección Dublín!

Rumbo a la capital de Irlanda

Nuestra primera parada será el castillo de Ward

Desde el siglo XVI, la familia Ward ha tenido su hogar en el castillo de Ward. Pero en los Siete Reinos, esta inmensa finca lleva otro nombre: Invernalía, el hogar ancestral de la Casa Stark.

Aquí puedes practicar el tiro con arco en el mismo lugar donde lo hacía Jon Nieve, vestirte como un auténtico habitante de Poniente y darte un delicioso banquete medieval inspirado en la serie.

Visitaremos un conjunto de formaciones funerarias, con más de 5000 años de antigüedad.

Cómo no, la ruta también tienen como parada uno de los 3000 castillos que comenzamos a visitar hace unos días.

El camino también se desviará hacia la península de Howth, con unos senderos y acantilados que quitan el hipo!!!

Por último, llegaremos a la capital. Tomando aliento, para visitarla en la siguiente y última jornada.

Invernalía

DIA 6



Ward Castle

12h00 a 17h00 - Precio: 9£ (Jardines y bosque gratuito)

Este castillo posee una maravillosa ubicación a orillas del lago Strangford y se usó como escenario para rodar el patio de la fortaleza de los Stark en Invernalía y las tierras circundantes del Norte, por lo que es uno de los lugares de la ruta de Juego de Tronos más populares entre los fans de la conocida serie.

El Castle Ward destaca por su arquitectura gótica y clásica, haciéndolo un castillo de lo más especial, además sus inmediaciones se componen de un exótico y frondoso jardín en los que tendrás que perderte. En sus inmediaciones se encuentra también el campo de Audley, conocido también porque fue una localización para el castillo de los guardianes del Norte.



Bru na Boinne

9h15 a 16h45 - Precio: 8£

Su formidable iluminación para el solsticio de invierno hace de Newgrange una tumba de pasadizo de importancia mundial. ¿Pero sabías que este monumento, de los más esenciales de Irlanda, tiene ya 5.000 años?

Sí, 5.000. Más años que Stonehenge. También más que las grandes pirámides egipcias. Y cinco milenios más tarde, no ha perdido su capacidad para maravillar.

La llegada a esta tumba tan simbólica es, cuando menos, un momento impresionante. Fuera del montículo de 80 metros, reforzado con bordillos grabados en espiral y coronado por una cuarcita blanca de Wicklow, un guía revela los mitos y la historia detrás del monumento. Puede que Newgrange fuera diseñada como tumba de pasadizo o como templo. En realidad, nadie lo sabe con certeza. La verdad quedará para siempre envuelta en el

Howth

DIA 6



Malahide Castle

9h30 a 16h30 - Precio: 12,5€

Desde su construcción en el siglo XII y hasta 1975 fue propiedad de la familia Talbot, Earls de Shrewsbury. Ese año Rose, uno de los últimos miembros sobrevivientes de la familia, lo vendió al estado irlandés.

Presta atención en tu visita, porque hay varios fantasmas rondando por el castillo: el de Sir Walter Hussey, del siglo XV, que murió en una batalla el mismo día de su boda; el de Maud Plunkett, la joven viuda de Sir Walter que se casó con otro hombre casi de inmediato tras morir su esposo; el de Miles Corbett, quien ocupó el castillo en tiempos de Cromwell; la Dama Blanca, cuya identidad se desconoce; y Puck, un bufón de los Talbot que murió asesinado.



Acantilados de Howth

Paseo del acantilado - 6Km (Dificultad fácil)

Prepárate para los contrastes de este sendero circular que abarca tanto trozos de costa tempestuosa como tranquilos prados interiores. Esta ruta lo tiene todo, pero es un poco escarpada en algunos tramos, así que ponte botas para caminar. Coge el Dart desde el centro de la ciudad hasta Howth y comienza en el muelle este siguiendo el sendero del acantilado a lo largo del lado este de Howth Head. Al bordear el pueblo divisarás las ruinas de la abadía de Santa María, del siglo XV. Las vistas durante la subida son tan increíbles que constituyen la excusa ideal para hacer una parada y descansar las piernas: hacia el sur la bahía de Dublín, y hacia el norte (si tienes suerte y hace un día despejado) los distantes montes de Mourne, en el condado de Down.

Al llegar a los acantilados la ruta dobla hacia el interior: prepárate para los contrastes. La primera parte de la caminata ha discurrido entre aulagas, brezos y helechos y viendo volar a las aves marinas. Una vez que haces la curva aparecen las budleias y las fuchsias a los lados del camino y todo está lleno de mariposas y trinos de pájaros.

Dublín

DIA 6



Dublín

Alojamiento en Raheny

Se trata de un espacioso piso de nueva construcción con acceso privado. La cocina está equipada con cocina eléctrica, ventilador, horno, microondas, lavadora, nevera, fregadero y una mesa de comedor.

Hay un sofá cama de tamaño grande en la sala de estar, frente a un smart tv 4k 50+ TV y 17 canales HD. Youtube, Netflix,...

En el dormitorio tiene una cama king size, armario con espejo, un escritorio y una mecedora.



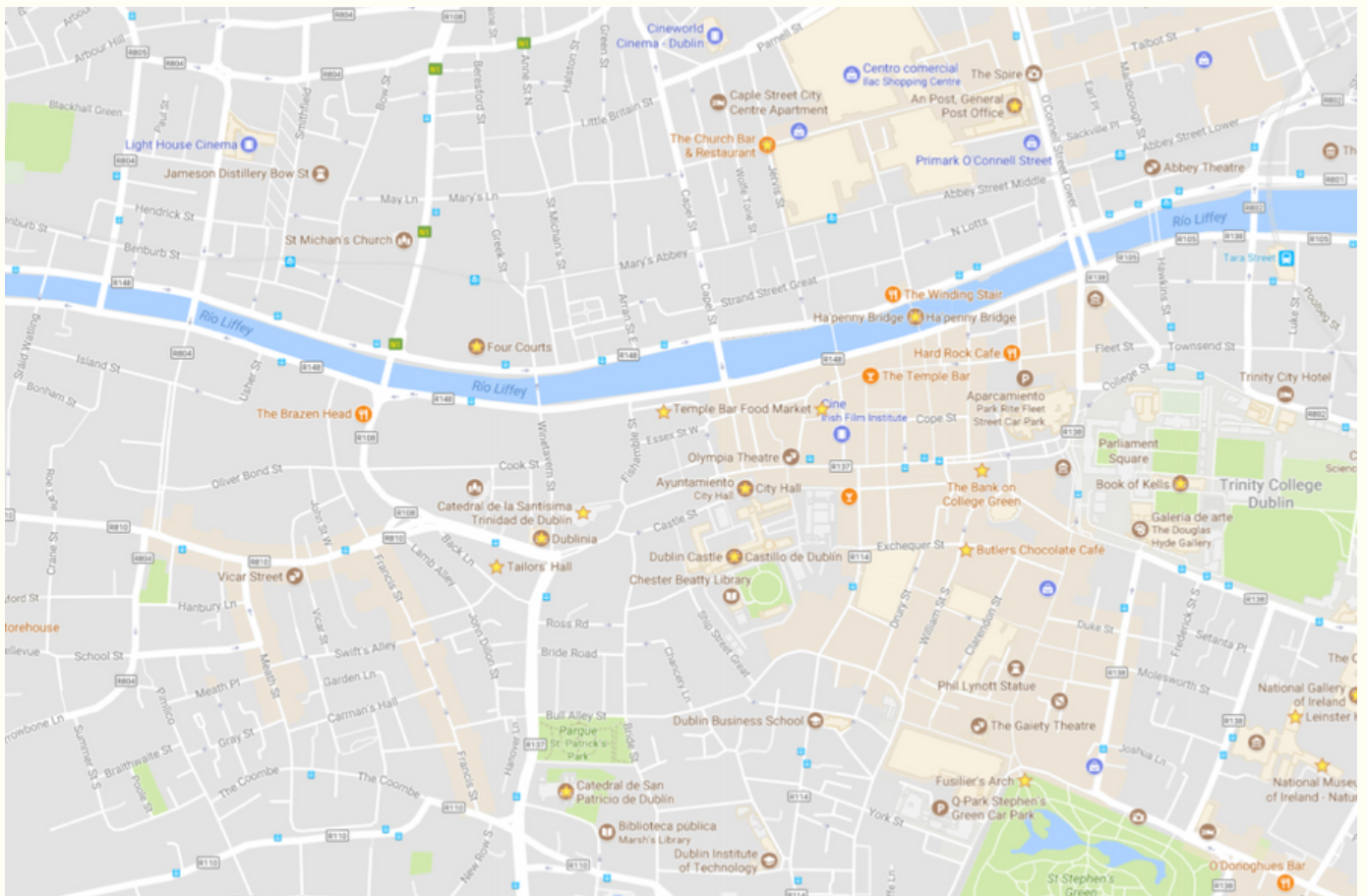
Normas de la casa

- Prohibido fumar
- No se admiten fiestas o eventos
- Horario de llegada: de las 13:00 a las 02:00
- Salida antes de las 11:00

23 Saint Anne's Terrace
Raheny, Dublín D05 K371
Irlanda

Dublín

DIA 7



Dublín

Capital de la cerveza Guinness

Bienvenidos a Dublín. Estimulante, culturalmente rica y con el corazón abierto. Explora todos los rincones de la ciudad a pie, charla con los lugareños y deja que Dublín se te meta bajo la piel.

Enamórate de los libros en esta Ciudad de la Literatura de la UNESCO, descubre los invasores y rebeldes que hicieron de Dublín su hogar, y prueba restaurantes con comida excepcional en la bella Dublín, nuestra Fair City.

Explora miles de años de historia en una jornada que te llevará desde una universidad realmente bella al mismísimo lugar que le dio nombre a Dublín.

Descubre el increíble alcance de nuestra diáspora, el destino de nuestros convictos más crueles y lo que bien podría ser la mejor pinta de Guinness del mundo.

Admira algunas de las obras de arte más importantes jamás creadas, gratis; observa a los lugareños que inspiraron a los famosos escritores locales y disfruta de la "verdadera" historia de Dublín. Sigue tu aventura.

Dublín

DIA 7



Los imprescindibles

Dublín en un vistazo

- Castillo de Dublin. 9h45 – 17h15. Visita Guiada: 10€ (8€) / Libre: 7€ (6€)
- Christ Church Cathedral - Visita Guiada: 10'5€ (9€) a las 14h, 15h y 16h. / Libre 6'5€ (5€)
- Catedral de San Patricio
- Ayuntamiento

- St. Stephen's Green: Parque Victoriano
- War Memorial Gardens: Jardines en memoria de soldados caídos en la 1ª GM

- Trinity College & Book of Kells. Visita Guiada: 14€ / Libre: 11€ (9€)
- Puente de Ha'penny
- St Anne's Rose Garden (en el centro del St Anne's Park)



Otros lugares

- Dublinia: Museo Vikingo
- Teatro Smock Alley
- Tailors' Hall: La casa de gremios más antigua de Dublin (de sastres).
- Leinster House: Palacio Ducal y Parlamento

- The Bank on College Green: Arquitectura Victoriana
- Edificio de Correos
- Garden of Remembrance: Parque en memoria de los caídos.

- Kilmainham Gaol: cárcel. 9€ (5€). 9h30 – 4h15

- Royal Hospital Kilmainham
- Cementerio de Glasnevin

- Parque Fenix

Dublín

DIA 7



Sandemans Dublin Tour

Descubrimos Dublín en 3 horas

En este tour de 3 horas descubriremos los sitios más famosos como también aquellas joyas que se esconden en las calles más tranquilas.

Desde los celtas a los vikingos, han sido muchos los invasores que han intentado domar esta isla salvaje; lugar de leyendas, tradiciones y folklore. 750 años de resistencia y rebelión culminaron con el Alzamiento de Pascua en 1916. Manifiesto de la voluntad del pueblo irlandés, tan solo unas generaciones después Dublín se ha convertido en uno de los principales centros de negocios de Europa.

Acompáñanos en este viaje a través de 2.000 años de historia. Hablaremos de algunos de los mejores escritores del mundo y de los acontecimientos históricos más importantes de la ciudad, entre otros temas. Dublín tiene muchas historias por contar y los guías reviven su pasado a través de su pasión por esta fascinante ciudad.

El Tour Gratis de Dublín empieza en la Plaza Barnardo, al lado del Ayuntamiento. ¡Busca al equipo de las camisetas rojas de SANDEMANs NEW Europe!

• El castillo de Dublín • Dubh Linn • Las murallas medievales de Dublín • Restos vikingos • Dublín georgiano • Catedral de la Santísima Trinidad • Escritores famosos • Los orígenes de U2 • Leinster House • Temple Bar • Trinity College • Biblioteca Chester Beatty • Y muchos más

Visita programada el 14/10/2017 a las 11h00

Dublín

DIA 7



Guinness Storehouse

La cuna de la cerveza Guinness

Situada en plena fábrica de cerveza de St. James's Gate, Guinness Storehouse® es la atracción turística más popular de Irlanda. Es el Hogar de Guinness®, el corazón de Dublín y un comienzo inolvidable para tu aventura irlandesa.

El viaje comienza en el fondo del vaso de pinta más grande del mundo, y continúa a lo largo de siete plantas repletas de experiencias interactivas que conjugan nuestro vasto patrimonio cervecero con la rica historia de Irlanda. Arriba del todo te espera tu recompensa: una pinta de pura perfección en nuestro famoso Gravity Bar. Este es el tipo de finales que nos gustan, por todo lo alto.



Visita programada

- 17h00 del 14/10/2017
- Llegar 15 minutos antes
- Acceso rápido
- Cata de cerveza incluida en el The Gravity Bar



Copyright © agustoconlaveda.com
No se permite el uso comercial de esta guía