

Congres AMCG y AEC-Francia MORBIHAN- 4-9-Septbre-2023

**Soixante-quatrième congrès de l'Amicale
Des Agents Mouvement et Commerciaux des Gares**
En partenariat avec l'Association Européenne des Cheminots



Du lundi 4 au samedi 9 septembre 2023 – autour du Golfe du Morbihan

LUNDI 04 SEPTEMBRE :

Arrivée des participants dans l'après-midi en gare d'AURAY et transfert en autocar vers l'HÔTEL DU GOLF SAINT-LAURENT à PLOEMEL. (<https://www.hotel-golf-saint-laurent.com/>)

Kir breton de bienvenue offert par l'hôtelier. Discours du président. Rencontre avec le guide qui nous accompagnera durant tout le séjour. Présentation du programme.

Dîner et hébergement.

MARDI 05 SEPTEMBRE :

Petit-déjeuner.

Transfert en autocar vers la gare de LAMBEL-CAMORS.

Emprunt du train touristique « Napoléon Express » en direction de PONTIVY, avec arrêt-photo en gare de SAINT-NICOLAS-DES-EAUX.

Dès notre arrivée en gare de PONTIVY, départ à pied pour l'hôtel-de-ville. Réception par la municipalité.

Transfert en autocar vers le restaurant « Le Bœuf qui fume ».

Déjeuner.

Transfert en autocar jusqu'au point de départ du cheminement pédestre à travers la ville (*ville médiévale et ville napoléonienne*) qui s'achèvera à la gare. Le chef de gare -adhérent de notre amicale- prendra en charge la visite de ce bâtiment entièrement rénové par ses soins.

Retour en autocar vers l'hôtel avec arrêt-photo au port de SAINT-GOUSTAN.

Dîner et hébergement.

MERCREDI 06 SEPTEMBRE (programme modifié en cas de circulation du train tire-bouillon AURAY-QUIBERON) :

Petit-déjeuner.

Départ en autocar pour découvrir le port d'ÉTEL (et sa célèbre barre !) puis l'île de SAINT-CADO (sa chapelle et sa fontaine).

Déjeuner au restaurant « Le Bretagne » à SAINT-PIERRE-DE-QUIBERON.

Continuation en autocar pour découvrir QUIBERON et sa presqu'île. En cours de route : visite (avec dégustation) de la conserverie « La Belle Îloise ».

Retour en autocar vers l'hôtel.

Dîner et hébergement.

En nocturne : assemblée générale de l'AMCG dans un salon de l'hôtel.

JEUDI 07 SEPTEMBRE :

Petit-déjeuner.

Départ en autocar pour la visite de VANNES, avec temps libre pour flâner en ville.

Continuation en autocar à travers la presqu'île DE RHUYS.

Déjeuner au restaurant « Le Manoir de Kerbot » (*Commune de SARZEAU*).

Visite du château de SUSCINIO.

Continuation en autocar vers PORT-NAVALO. Visite et promenade pédestre commentée sur le sentier des douaniers.

Retour en autocar vers l'hôtel.

Dîner et hébergement.

VENDREDI 08 SEPTEMBRE :

Petit-déjeuner.

Départ en autocar pour CARNAC. Ses nombreux alignements de menhirs seront commentés tantôt depuis l'autocar tantôt sur site.

Continuation vers LA TRINITÉ-SUR-MER. Arrêt pour flânerie sur le port.

Déjeuner (avec possibilité de fruits de mer) au restaurant « Le Bistrot du Marin ».

Transfert en autocar vers LOCMARIAQUER, port d'embarquement de notre croisière commentée sur les eaux du GOLFE DU MORBIHAN. Traversée maritime et retour sur le continent.

Retour en autocar vers l'hôtel.

Apéritif des adieux offert par l'AMCG. Discours du Président.

Dîner et hébergement.

SAMEDI 09 SEPTEMBRE :

Petit-déjeuner.

Transfert en autocar vers la gare d'AURAY.

Pontivy



Paco





Hotel du golf Saint Laurent



Cena Apertura-Coctel Bienvenida





Hotel Golf S. Laurent-Cena Apertura



Hotel Golf de S Laurent Cena Apertura



Grupo español





Cena Apertura-Menu



Cena Apertura





Lambel-Camors -Tren Napoleón Exprés



Lambel-Camors
-Tren Napoleón Expres



-Tren Napoleón Exprés





-Tren Napoleón Exprés –parada en S. Nicolas des Eaux



-Tren Napoleón Exprés S. Nicolas des Eaux



-Pontivy-Estacion –Napoleon ville



PONTIVY-Gare



PONTIVY-Ayuntamiento con la corporacion



PONTIVY- Visita al ayuntamiento





PONTIVY visita ville





PONTIVY visita ville



Pontivy-restaurante Le Boeuf qui Fumet





port Saint-Goustan-Auray



ETEL



ETEL





Etel- SAINT CADO



SAINT CADO



SAINT CADO



Presqui'île de Quiberon
-Saint Pierre de Quiberon- Restaurant La Bbretañe



St Pierre de Quiberon
- Restaurant Le bretagne



S.Pierre de Quiberon





St Pierre de Quiberon - Fabrica conservas BELLE-ILOISE




MORBIHAN ANES...
JUNTOS CON
EXCEPCIONAL

Vannes



Vannes- Puerto deportivo



Vannes- Puerta S.Vicente Ferrer

Golf du Morbihan Vannes Tourisme

(02 97 47 24 34)

Oficina de Turismo Golf du Morbihan Vannes Tourisme
Quai Taberly - CS 23921 - 56039 Vannes

+33 (0)2 97 47 24 34
tourisme@golfedumorbihan.bzh
www.golfedumorbihan.bzh

El Guia de Bien es cortesía por Oficina de Turismo del Morbihan Va Tourisme.

Vannes
Jardines-muralla
Castillo de L´Hermine




Vannes
Jardines-muralla Castillo de L'Hermine
La Guia de los 5 dias



Vannes –Catedral St Pierre -Puerta S. Vicente Ferrer



Vannes –Catedral St Pierre



Vannes-Catedral-St Pierre
-tumba S. V. Ferrer





Vannes-Ayuntamiento

Vannes-Rue des Halles



Vannes-Pza Henri IV

Pza Valencia- Casa de S.V. Ferrer

VANNES

Pta de S. Vicente Ferrer



Sarzeau-Restaurant-Manoir de Kerbot



Sarzeau
-Chateau de Suscinio



Sarzeau-Chateau de Suscinio

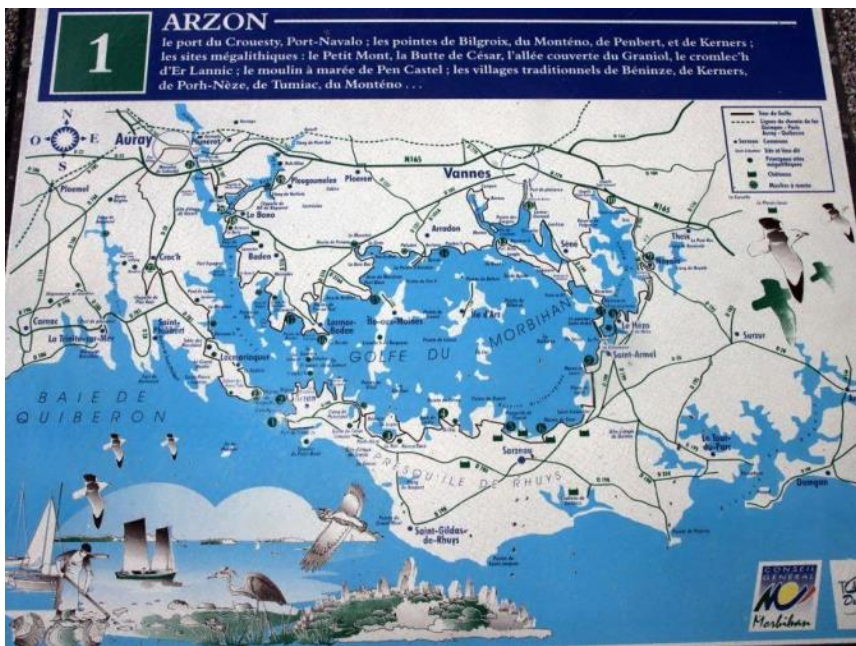


Sarzeau-Chateau de Suscinio
-Corte de Camelot -Tabla redonda



Presqu'île de Rhuys- Arzon





Presqu'île de Rhuy-Arzon



Port Navalo



Presqu'île de Rhuys- Arzon -paseo costero





Presqu'île de Rhuy – Arzon -Dune de Kerjouanno



Carnac - alineaciones



Al oeste

- 1 **Le Méneac.** Este conjunto se encuentra situado al oeste de Carnac y en la actualidad consta de 1.050 piedras organizadas en una longitud de 950 m. El pueblo de Le Méneac se fundó dentro del recinto* compuesto por 71 bloques casi contiguos. Este recinto de forma ovalada se encuentra desplazado hacia el sur con respecto al conjunto de las once filas de menhires* que desembocan en él. Uno de los bloques, el Gigante de Le Méneac, mide 3,50 m y puede que sea anterior al propio alineamiento.
- 2 **Toul-Chignan** se presenta al este como la prolongación del grupo de Le Méneac y va a toparse con un recinto* que subsiste a los dos lados. Algunos monolitos impresionantes aparecen aislados más al este.

Dirección este

- 3 **Kermario** es probablemente el sitio con mayor afluencia de visitantes de Carnac debido a las impresionantes dimensiones de sus monolitos. La popularidad del sitio ha favorecido un fenómeno de erosión ante el cercado del lugar. Al oeste, la carretera tiene una vuelta que se piensa podría ser el emplazamiento del recinto* megalítico que marcaba su extremo. También encontramos en esta parte un dolmen* al que le falta el cairn* original.

- 4 **El dolmen***, tumba colectiva, era un tipo de sepultura muy corriente en el Neolítico. En él se depositaron los restos mortales de varias personas. Formaba parte de un cairn* (desaparecido en la actualidad), que recubría la arquitectura megalítica de los pasillos y la cámara* funeraria. Más allá de La Petite Métairie, las filas de menhires* suben hasta la explanada de Le Moulin de Kermaux para bajar de nuevo en suave pendiente hacia el estanque de Kerloquet, excavado en el s. XIX.
- 5 **El lugar llamado Le Manio** presenta filas de menhires* que atraviesan un cerro funerario anterior a su instalación. Sobre su cima, un menhir culmina a 3,50 m del suelo. Este cerro fue objeto de unas excavaciones en 1922 en las que se descubrió un mobiliario importante, actualmente presentado en el museo de prehistoria de Carnac.
- 6 **El cuadrilátero de Manio**, más al este, es un espacio que fue restaurado a principios del s. XX y está conformado por bloques de granito local de un metro. Según las descripciones antiguas, éstos se hallaban situados muy cerca los unos de los otros y limitaban un cerro tumular, es decir, hoy en día desaparecida.
- 7 **El gigante de Manio**, más al sur, alcanza una altura de cerca de seis metros.

- 8 **Kerlescan** consta de trece filas de menhires* que son además los que mejor se han conservado. Estos alineamientos* pueden verse con facilidad y convergen al oeste, en dirección a los restos de un antiguo recinto* cuadrangular. Un cerro alargado con un alto menhir* en su extremo occidental cierra este recinto al norte. Esta sepultura ha sido profanada, a juzgar por las depresiones de su superficie central. Este tipo de tumba contenía el mobiliario arqueológico más prestigioso, lo que suscitó la afección de los "anticuarios" de los siglos XVIII y XIX.
- 9 **Le Petit Méneac**, está próximo a la localidad de La Trinité-sur-Mer y prolonga con sus alineamientos* los del sitio de Kerlescan.

- A **La casa de los megalitos** está abierta al público todo el año: los espacios dedicados a la mediación sobre las arquitecturas megalíticas permiten una inmersión en el periodo de construcción de los monumentos. Exposiciones, una taquilla, un punto de información y una tienda-librería completan la oferta al público.

El museo de prehistoria de Carnac

- B **El museo de prehistoria** ilustra la evolución del ser humano en Bretaña desde el Paleolítico (450.000 años a.C.) hasta la Edad Media. Complementa la visita de los sitios y permite comprender mejor la vida cotidiana de los hombres del Neolítico, sus construcciones de piedra y sus ritos funerarios. El museo James Miln-Zacharie Le Rouzic cuenta con una de las colecciones prehistóricas más ricas del mundo.





Carnac - alineaciones





Carnac alineaciones





Trinite-sur-Mer



le Bistrot du marin



Trinite-sur-Mer





Locmariaquer-Golfo Morbihan





Locmariaquer-Golfo Morbihan



Golfo Morbihan



Golfo Morbihan –Desembarco en Locmariaquer





Hotel Golf de San Laurent
-Coctel cena clausura





Coctel Cena clausura-equipo director y restauracion





Cena clausura-

