



3

7

5

13

8

6

4

9

12

2

10

11

14

1



1 – Oversikt fra sør – alt. 0 – dagens situasjon



3D-illustrasjoner Gildheimsvegen 10-12: 21.04.2021



1 – Oversikt fra sør – alt. 1 – anm. om oppstart februar 2021



3D-illustrasjoner Gildheimsvegen 10-12: 21.04.2021



1 – Oversikt fra sør – alt. 2



3D-illustrasjoner Gildheimsvegen 10-12: 21.04.2021



1 – Oversikt fra sør – alt. 3



3D-illustrasjoner Gildheimsvegen 10-12: 21.04.2021



1 – Oversikt fra sør – alt. 4A





1 – Oversikt fra sør – alt. 4B



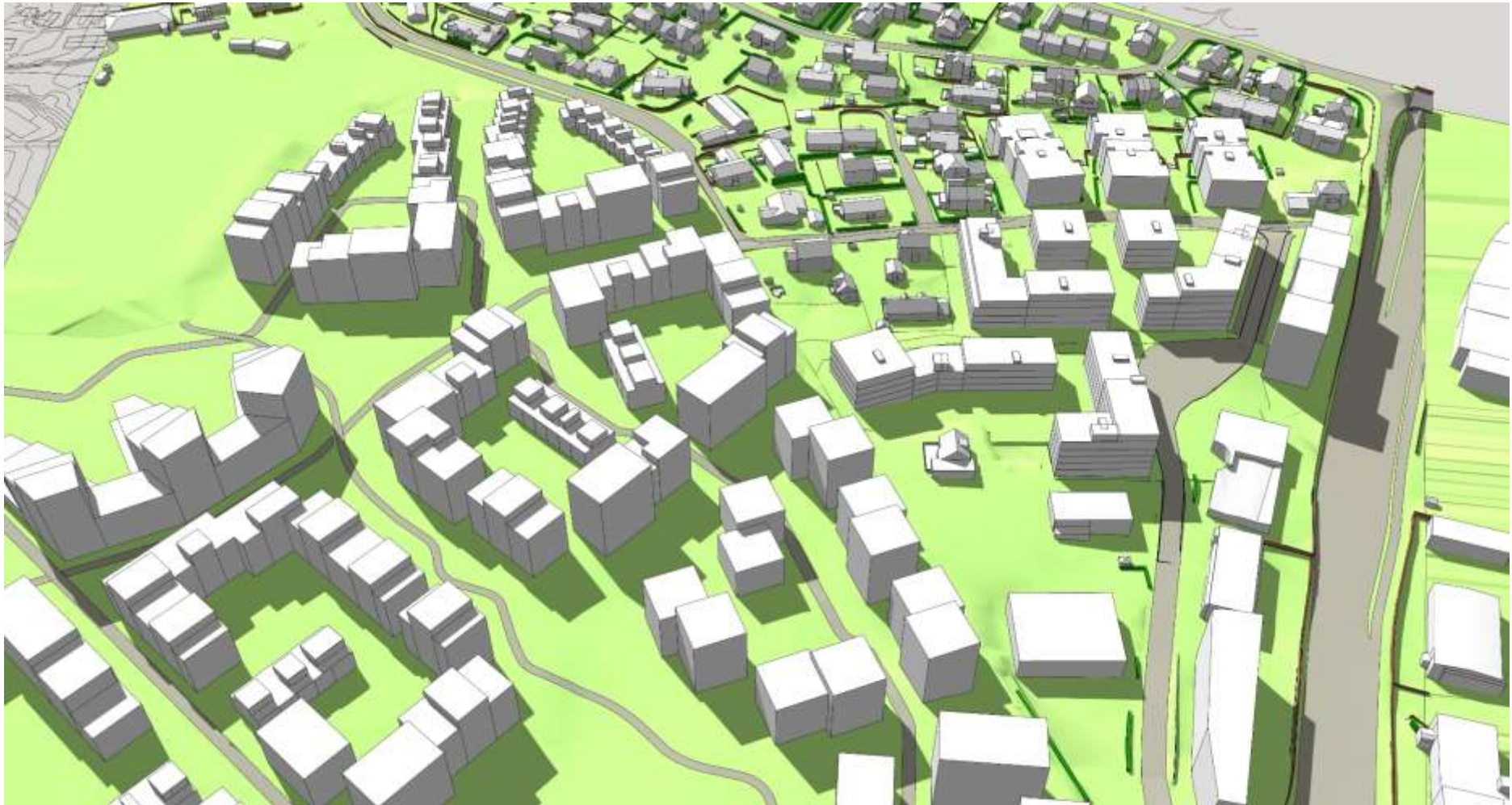


1 – Oversikt fra sør – alt. 5



3D-illustrasjoner Gildheimsvegen 10-12: 21.04.2021

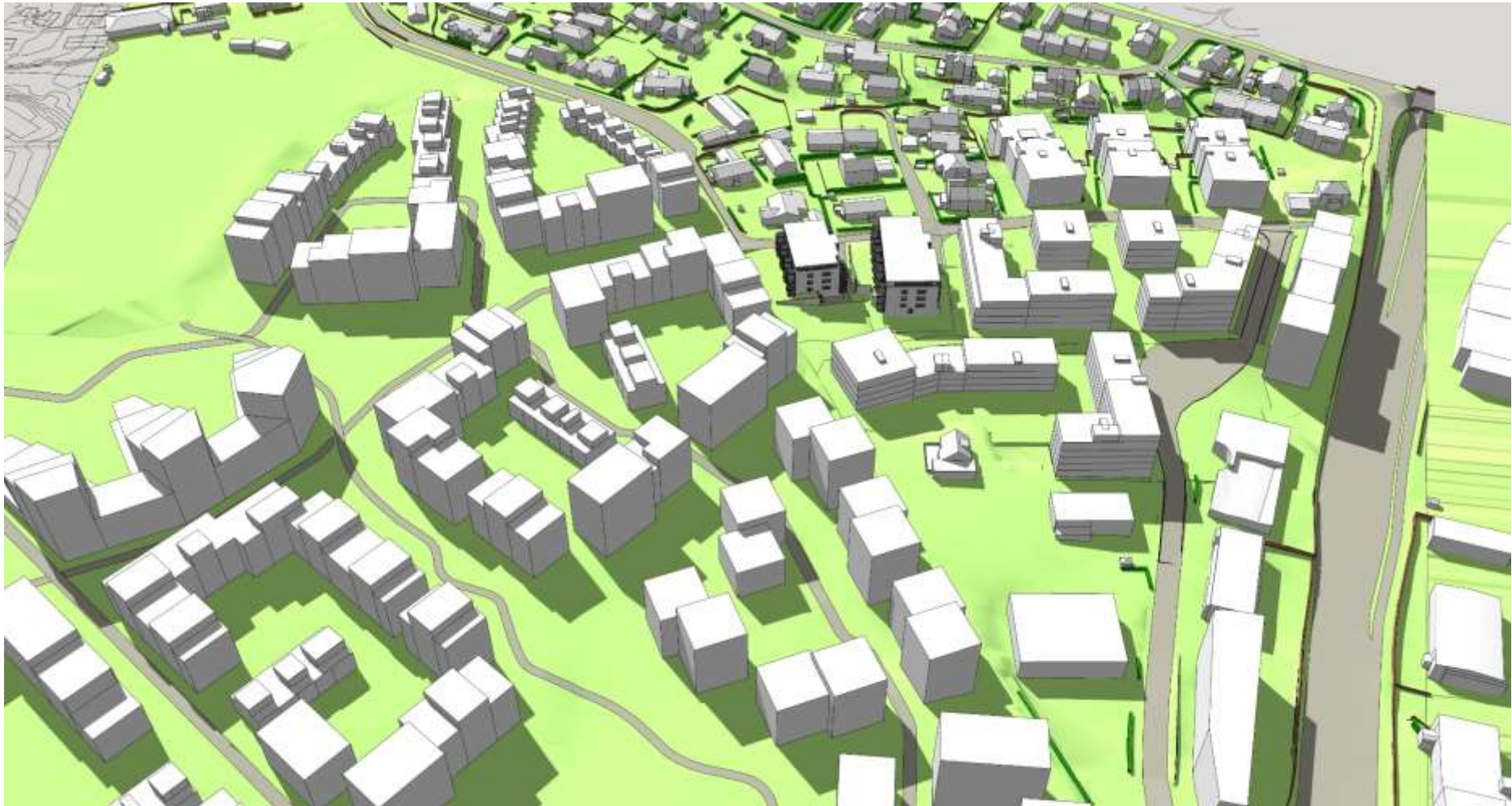




2 – Oversikt fra øst– alt. 0 – dagens situasjon



3D-illustrasjoner Gildheimsvegen 10-12: 21.04.2021



2 – Oversikt fra øst– alt. 1 – anm. om oppstart februar 2021



3D-illustrasjoner Gildheimsvegen 10-12: 21.04.2021



2 – Oversikt fra øst– alt. 2



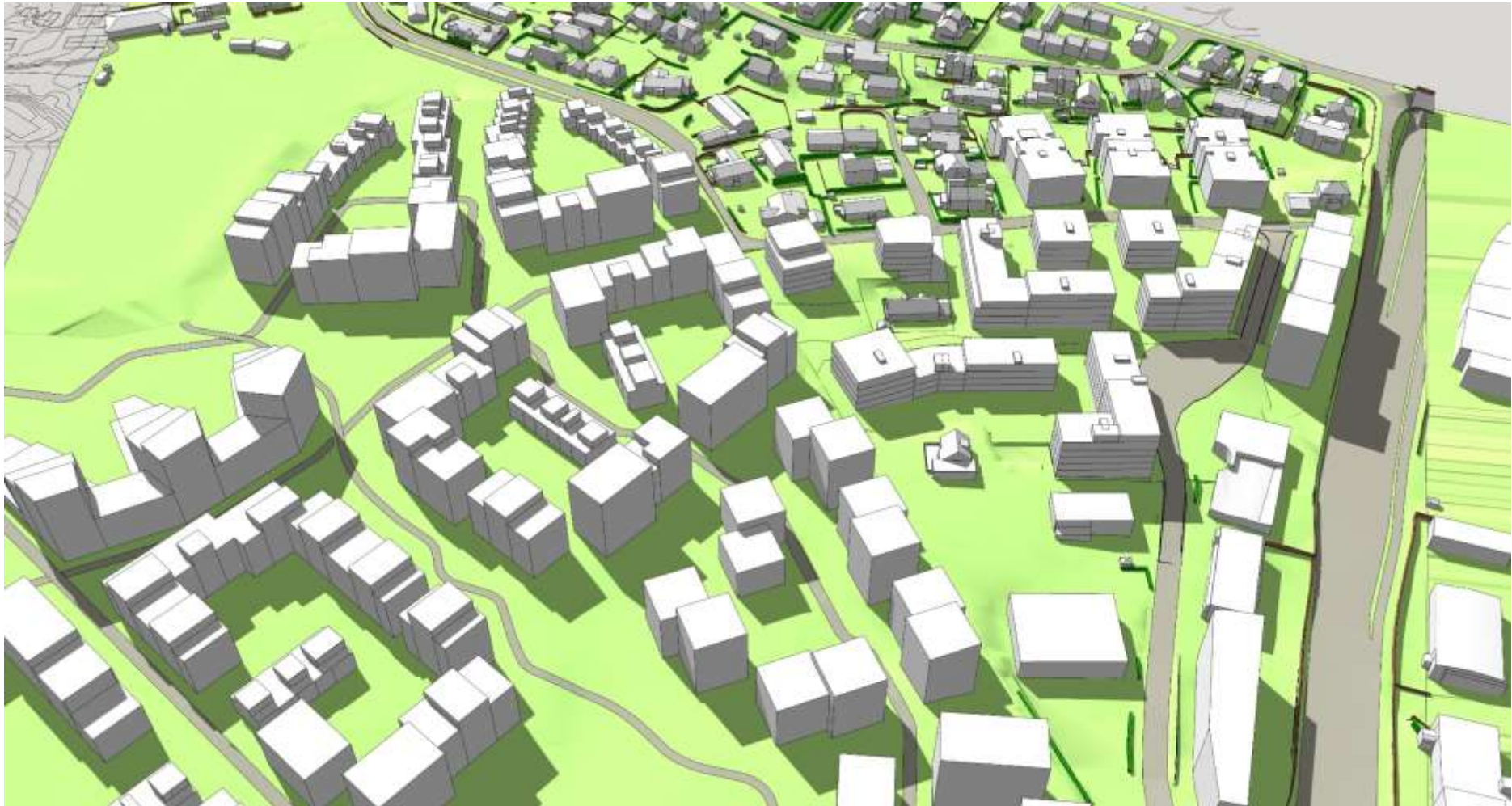
3D-illustrasjoner Gildheimsvegen 10-12: 21.04.2021



2 – Oversikt fra øst– alt. 3



3D-illustrasjoner Gildheimsvegen 10-12: 21.04.2021



2 – Oversikt fra øst– alt. 4A



3D-illustrasjoner Gildheimsvegen 10-12: 21.04.2021



2 – Oversikt fra øst– alt. 4B



3D-illustrasjoner Gildheimsvegen 10-12: 21.04.2021



2 – Oversikt fra øst– alt. 5



3D-illustrasjoner Gildheimsvegen 10-12: 21.04.2021



3 – Oversikt fra nord – alt. 0 – dagens situasjon



3D-illustrasjoner Gildheimsvegen 10-12: 21.04.2021





3 – Oversikt fra nord– alt. 1 – anm. om oppstart februar 2021



3D-illustrasjoner Gildheimsvegen 10-12: 21.04.2021



3 – Oversikt fra nord – alt. 2



3D-illustrasjoner Gildheimsvegen 10-12: 21.04.2021



3 – Oversikt fra nord – alt. 3



3D-illustrasjoner Gildheimsvegen 10-12: 21.04.2021



3 – Oversikt fra nord – alt. 4A



3D-illustrasjoner Gildheimsvegen 10-12: 21.04.2021



3 – Oversikt fra nord – alt. 4B



3D-illustrasjoner Gildheimsvegen 10-12: 21.04.2021



3 – Oversikt fra nord – alt. 5



3D-illustrasjoner Gildheimsvegen 10-12: 21.04.2021



4 – Oversikt fra vest – alt. 0 – dagens situasjon



3D-illustrasjoner Gildheimsvegen 10-12: 21.04.2021



4 – Oversikt fra vest – alt. 1 – anm. om oppstart februar 2021



3D-illustrasjoner Gildheimsvegen 10-12: 21.04.2021





4 – Oversikt fra vest – alt. 2



3D-illustrasjoner Gildheimsvegen 10-12: 21.04.2021



4 – Oversikt fra vest – alt. 3



3D-illustrasjoner Gildheimsvegen 10-12: 21.04.2021



4 – Oversikt fra vest – alt. 4A



3D-illustrasjoner Gildheimsvegen 10-12: 21.04.2021



4 – Oversikt fra vest – alt. 4B




3D-illustrasjoner Gildheimsvegen 10-12: 21.04.2021




4 – Oversikt fra vest – alt. 5




3D-illustrasjoner Gildheimsvegen 10-12: 21.04.2021



5 – Planområdet sett fra øst i Innherredsvegen – alt. 0 – dagens situasjon




5 – Planområdet sett fra øst i Innherredsvegen – alt. 1 – anm. om oppstart februar 2021




5 – Planområdet sett fra øst i Innherredsvegen – alt. 2







5 – Planområdet sett fra øst i Innherredsvegen – alt. 3




5 – Planområdet sett fra øst i Innherredsvegen – alt. 4A




5 – Planområdet sett fra øst i Innherredsvegen – alt. 4B




5 – Planområdet sett fra øst i Innherredsvegen – alt. 5




6 – Planområdet sett fra øst i Travbanevegen – alt. 0 – dagens situasjon



6 – Planområdet sett fra øst i Travbanevegen – alt. 1 – anm. om oppstart februar 2021




6 – Planområdet sett fra øst i Travbanevegen – alt. 2




6 – Planområdet sett fra øst i Travbanevegen – alt. 3







6 – Planområdet sett fra øst i Travbanevegen – alt. 4A




6 – Planområdet sett fra øst i Travbanevegen – alt. 4B



6 – Planområdet sett fra øst i Travbanevegen – alt. 5




7 – Planområdet sett fra nordøst; rundkjøring i Travbanevegen – alt. 0 – dagens situasjon




7 – Planområdet sett fra nordøst; rundkjøring i Travbanevegen –alt. 1 – februar 2021




3D-illustrasjoner Gildheimsvegen 10-12: 21.04.2021



7 – Planområdet sett fra nordøst; rundkjøring i Travbanevegen – alt. 2




7 – Planområdet sett fra nordøst; rundkjøring i Travbanevegen – alt. 3




7 – Planområdet sett fra nordøst; rundkjøring i Travbanevegen – alt. 4A






7 – Planområdet sett fra nordøst; rundkjøring i Travbanevegen – alt. 4B



7 – Planområdet sett fra nordøst; rundkjøring i Travbanevegen – alt. 5




8 – Planområdet sett fra nord i Gildheimsvegen – alt. 0 – dagens situasjon




8 – Planområdet sett fra nord i Gildheimsvegen – alt. 1 – anm. om oppstart februar 2021




3D-illustrasjoner Gildheimsvegen 10-12: 21.04.2021



8 – Planområdet sett fra nord i Gildheimsvegen – alt. 2




8 – Planområdet sett fra nord i Gildheimsvegen – alt. 3



8 – Planområdet sett fra nord i Gildheimsvegen – alt. 4A

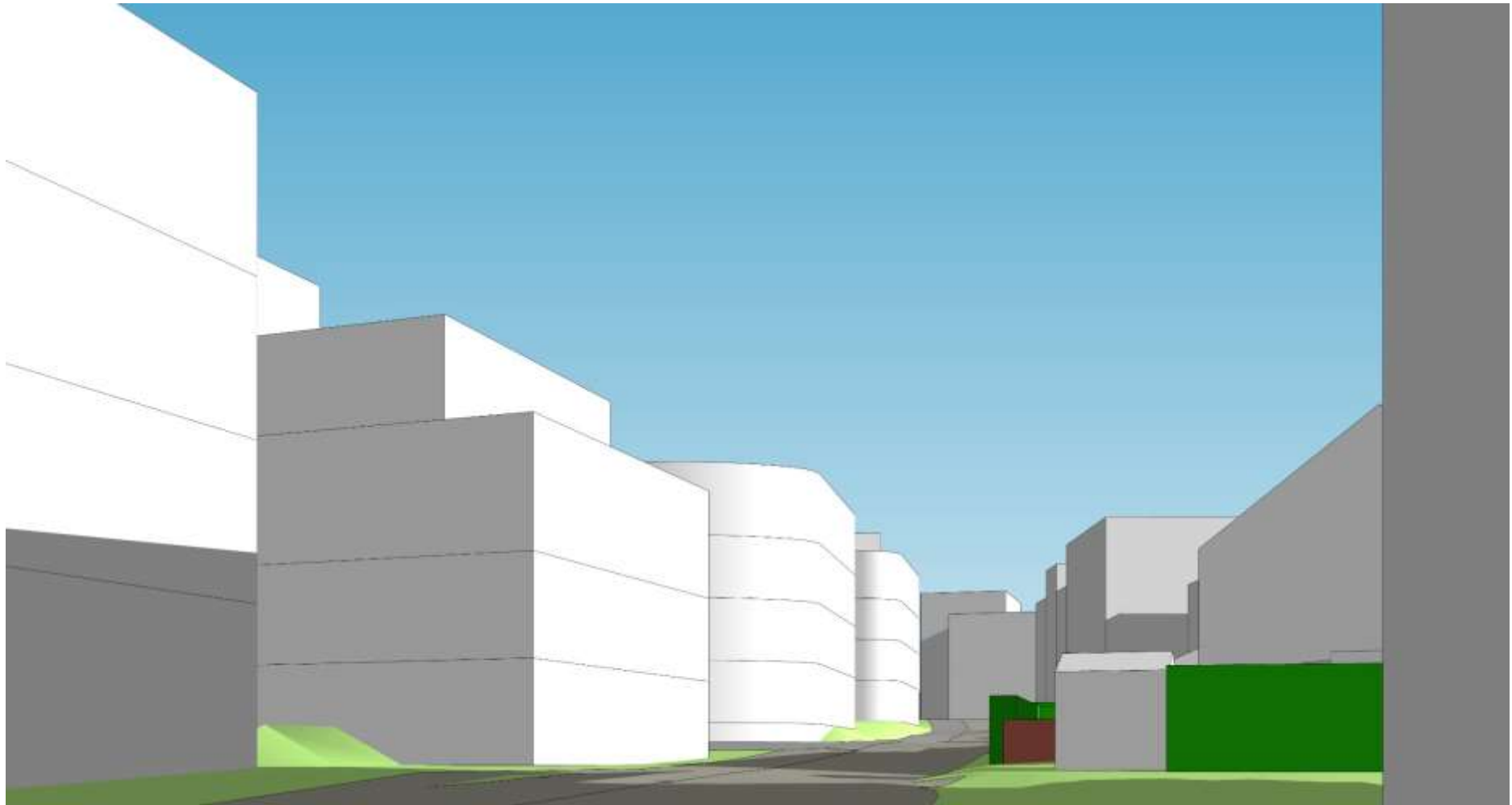


3D-illustrasjoner Gildheimsvegen 10-12: 21.04.2021

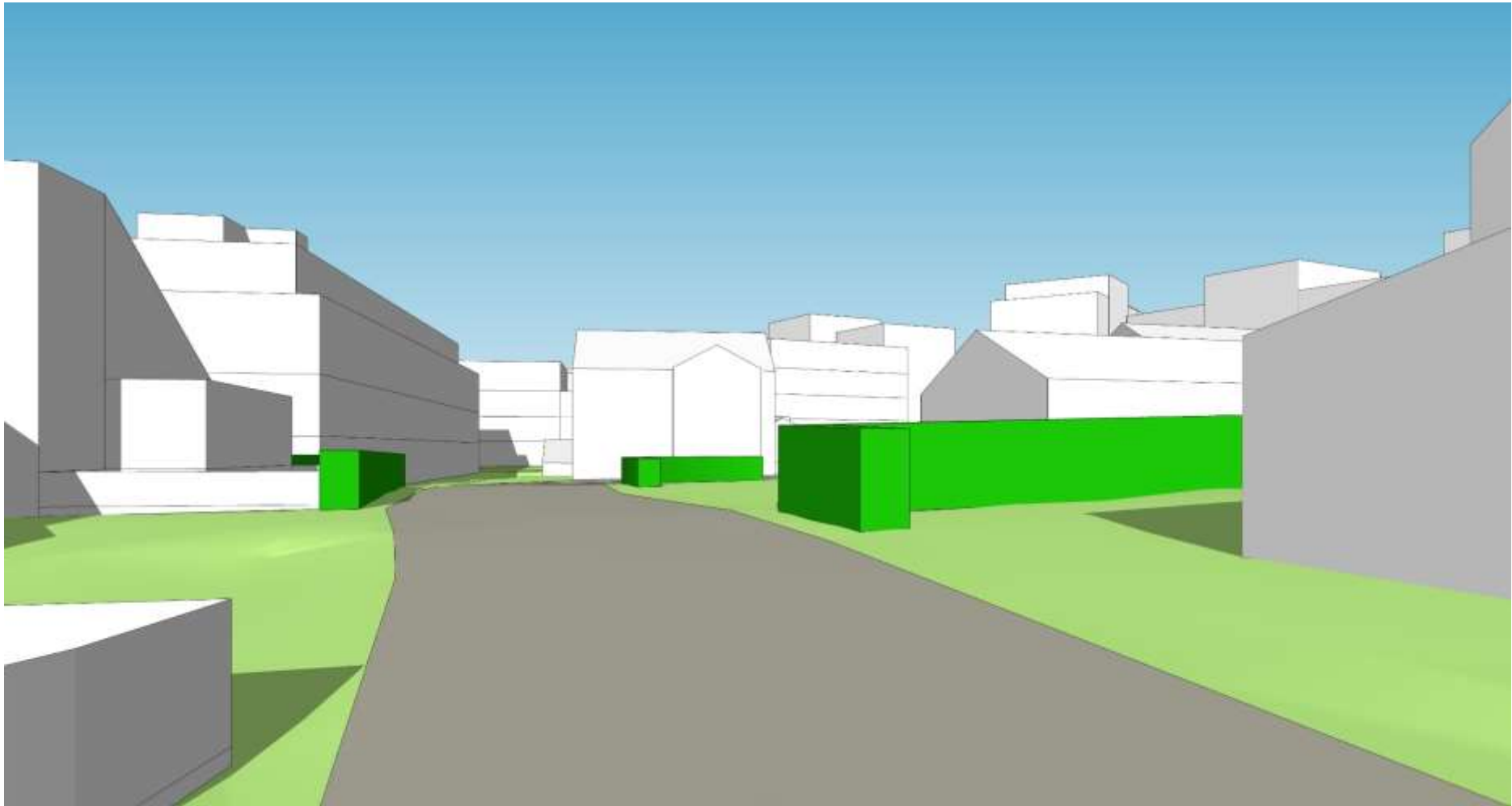


8 – Planområdet sett fra nord i Gildheimsvegen – alt. 4B





8 – Planområdet sett fra nord i Gildheimsvegen – alt. 5




9 – Planområdet sett fra Gildheimsvegen ved nr. 11A – alt. 0 – dagens situasjon




9 – Planområdet sett fra Gildheimsvegen ved nr. 11A – alt. 1 – anm. om oppstart februar 2021




3D-illustrasjoner Gildheimsvegen 10-12: 21.04.2021




9 – Planområdet sett fra Gildheimsvegen ved nr. 11A – alt. 2




9 – Planområdet sett fra Gildheimsvegen ved nr. 11A – alt. 3



9 – Planområdet sett fra Gildheimsvegen ved nr. 11A – alt. 4A



9 – Planområdet sett fra Gildheimsvegen ved nr. 11A – alt. 4B



9 – Planområdet sett fra Gildheimsvegen ved nr. 11A – alt. 5






10 – Planområdet sett fra vest i Gildheimsvegen – alt. 0 – dagens situasjon




10 – Planområdet sett fra vest i Gildheimsvegen – alt. 1 – anm. om oppstart februar 2021




3D-illustrasjoner Gildheimsvegen 10-12: 21.04.2021




10 – Planområdet sett fra vest i Gildheimsvegen – alt. 2




10 – Planområdet sett fra vest i Gildheimsvegen – alt. 3



10 – Planområdet sett fra vest i Gildheimsvegen – alt. 4A



10 – Planområdet sett fra vest i Gildheimsvegen – alt. 4B



10 – Planområdet sett fra vest i Gildheimsvegen – alt. 5



11 – Planområdet sett fra sør, fra R201070034-planen – alt. 0 – dagens situasjon







11 – Planområdet sett fra sør, fra R201070034-planen – alt. 1 – anm. om oppstart februar 2021




3D-illustrasjoner Gildheimsvegen 10-12: 21.04.2021




11 – Planområdet sett fra sør, fra R201070034-planen – alt. 2




11 – Planområdet sett fra sør, fra R201070034-planen – alt. 3



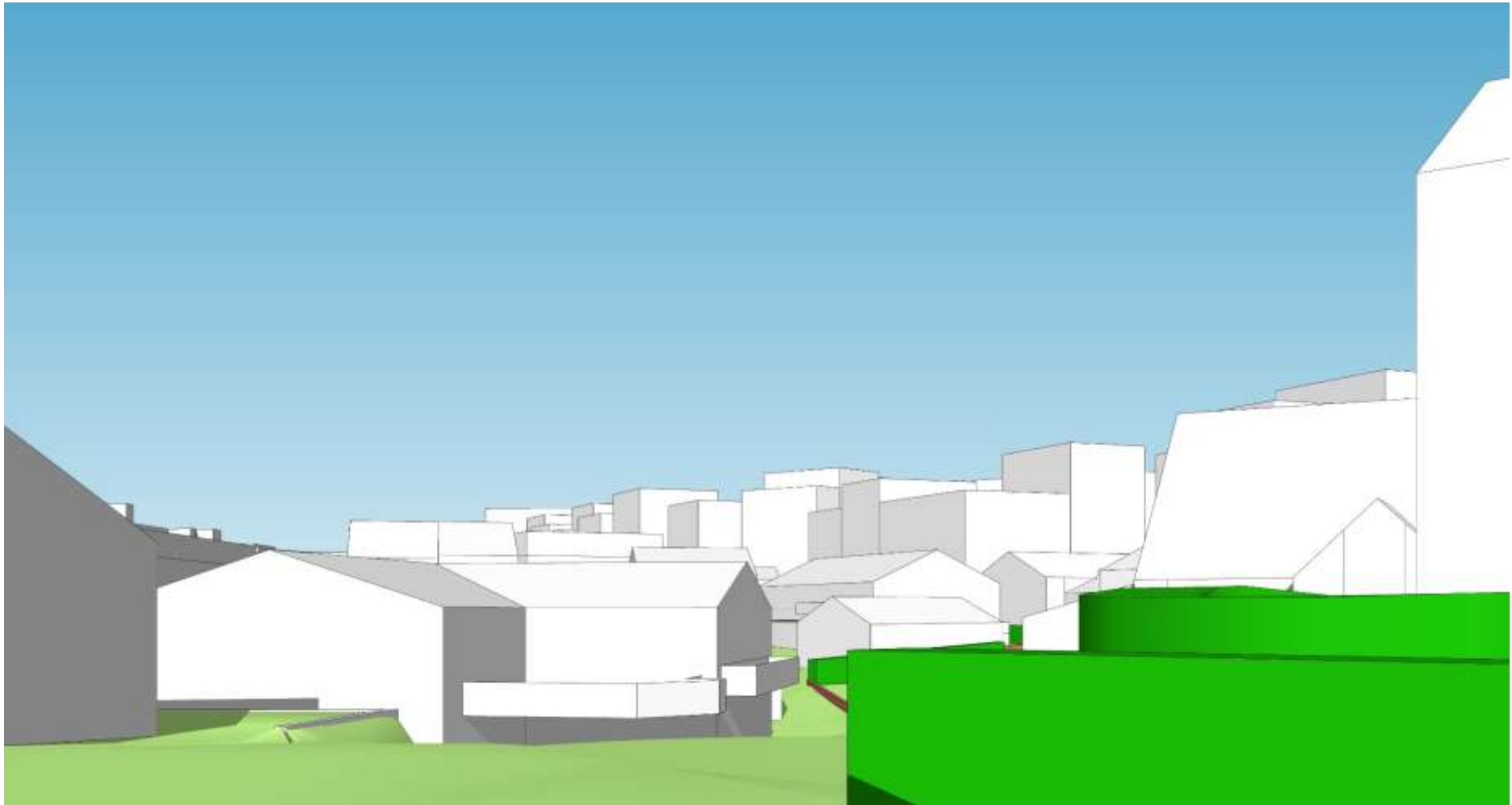
11 – Planområdet sett fra sør, fra R201070034-planen – alt. 4A



11 – Planområdet sett fra sør, fra R201070034-planen – alt. 4B



11 – Planområdet sett fra sør, fra R201070034-planen – alt. 5



12 – Planområdet sett fra vest i Dalkantvegen – alt. 0 – dagens situasjon

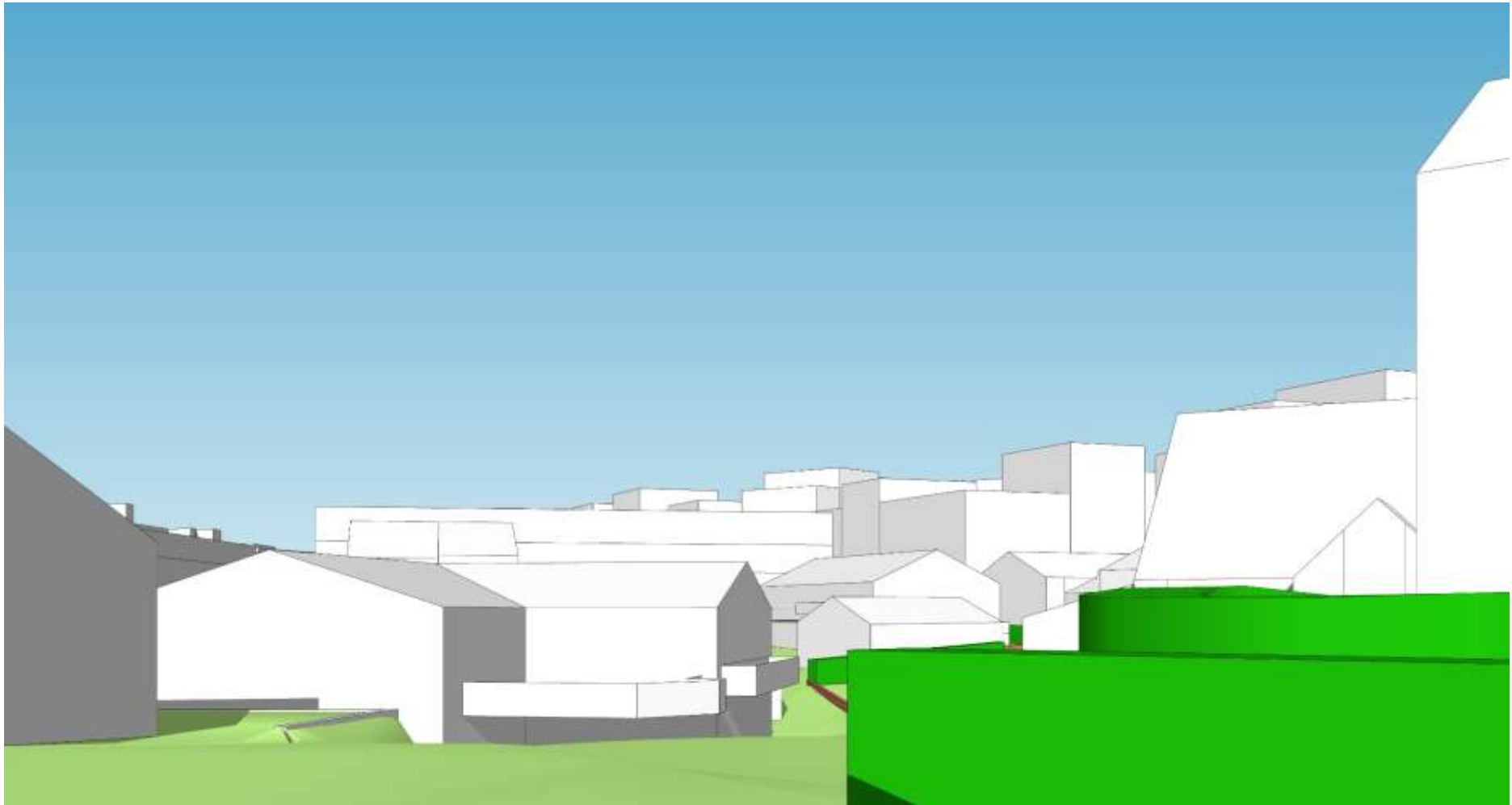


12 – Planområdet sett fra vest i Dalkantvegen – alt. 1 – anm. om oppstart februar 2021

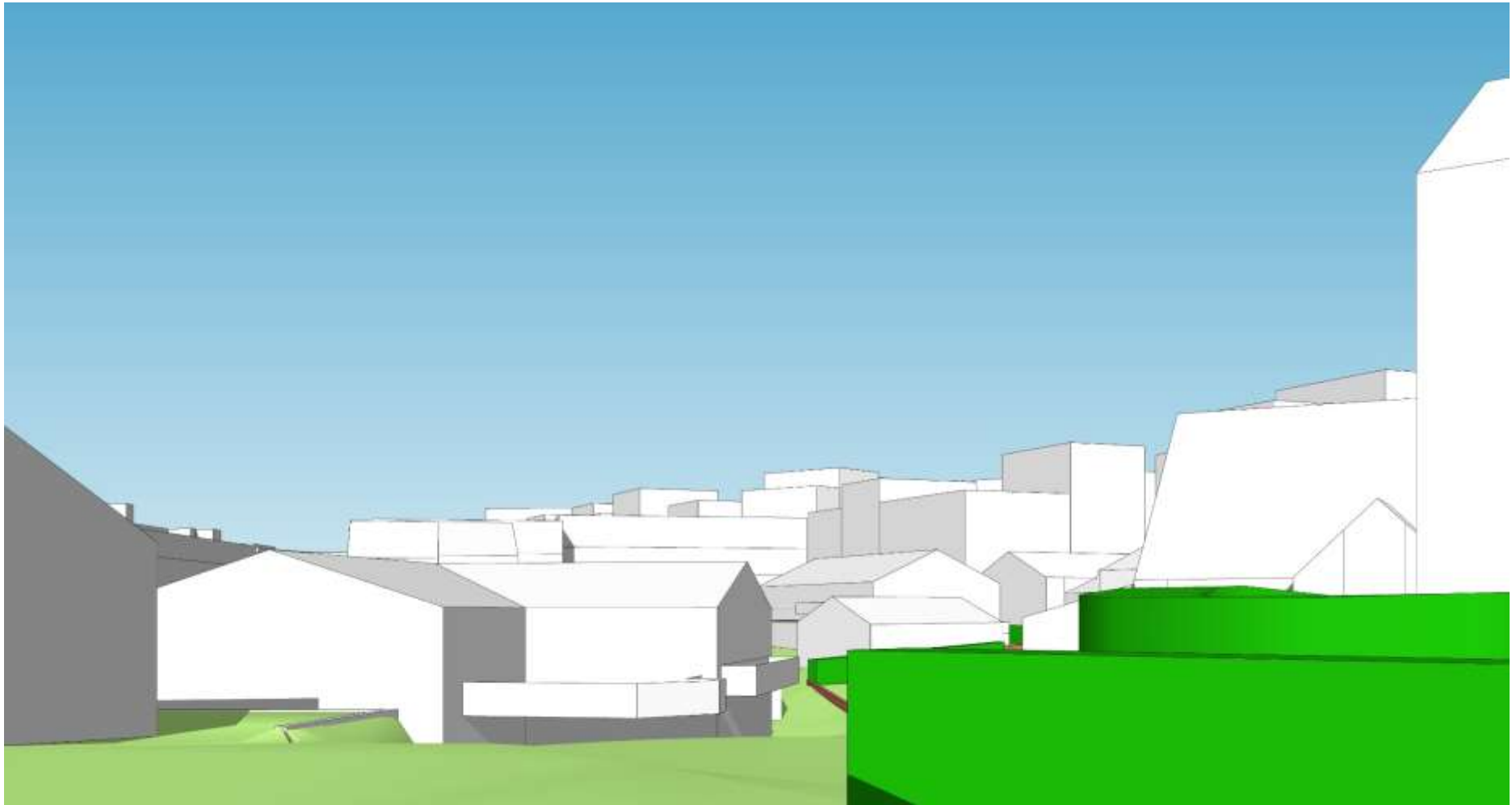


3D-illustrasjoner Gildheimsvegen 10-12: 21.04.2021







12 – Planområdet sett fra vest i Dalkantvegen – alt. 2




12 – Planområdet sett fra vest i Dalkantvegen – alt. 3



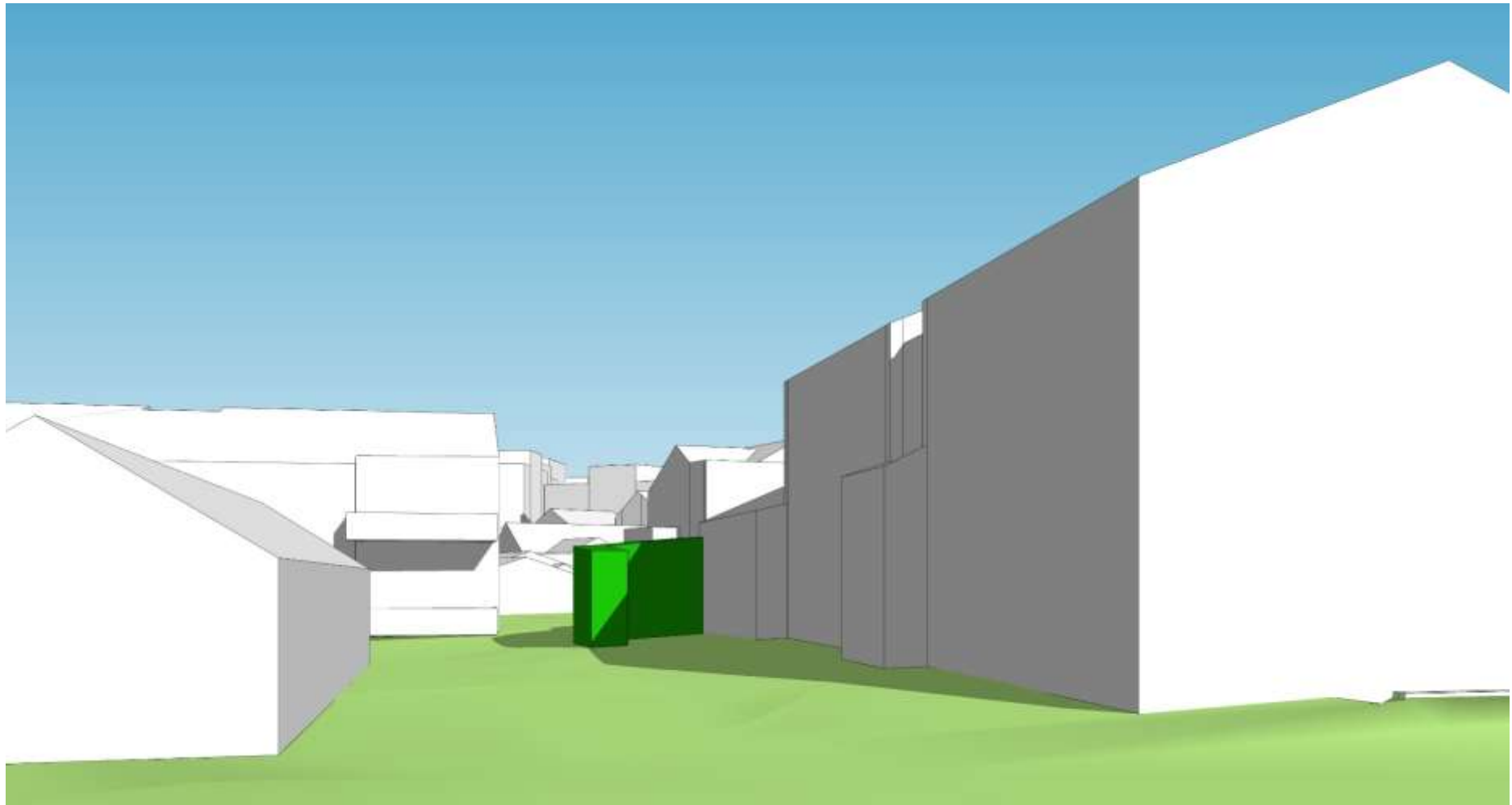
12 – Planområdet sett fra vest i Dalkantvegen – alt. 4A



12 – Planområdet sett fra vest i Dalkantvegen – alt. 4B




12 – Planområdet sett fra vest i Dalkantvegen – alt. 5




13 – Planområdet sett fra vest i Brøsetvegen – alt. 0 – dagens situasjon






13 – Planområdet sett fra vest i Brøsetvegen – alt. 1 – anm. om oppstart februar 2021




13 – Planområdet sett fra vest i Brøsetvegen – alt. 2






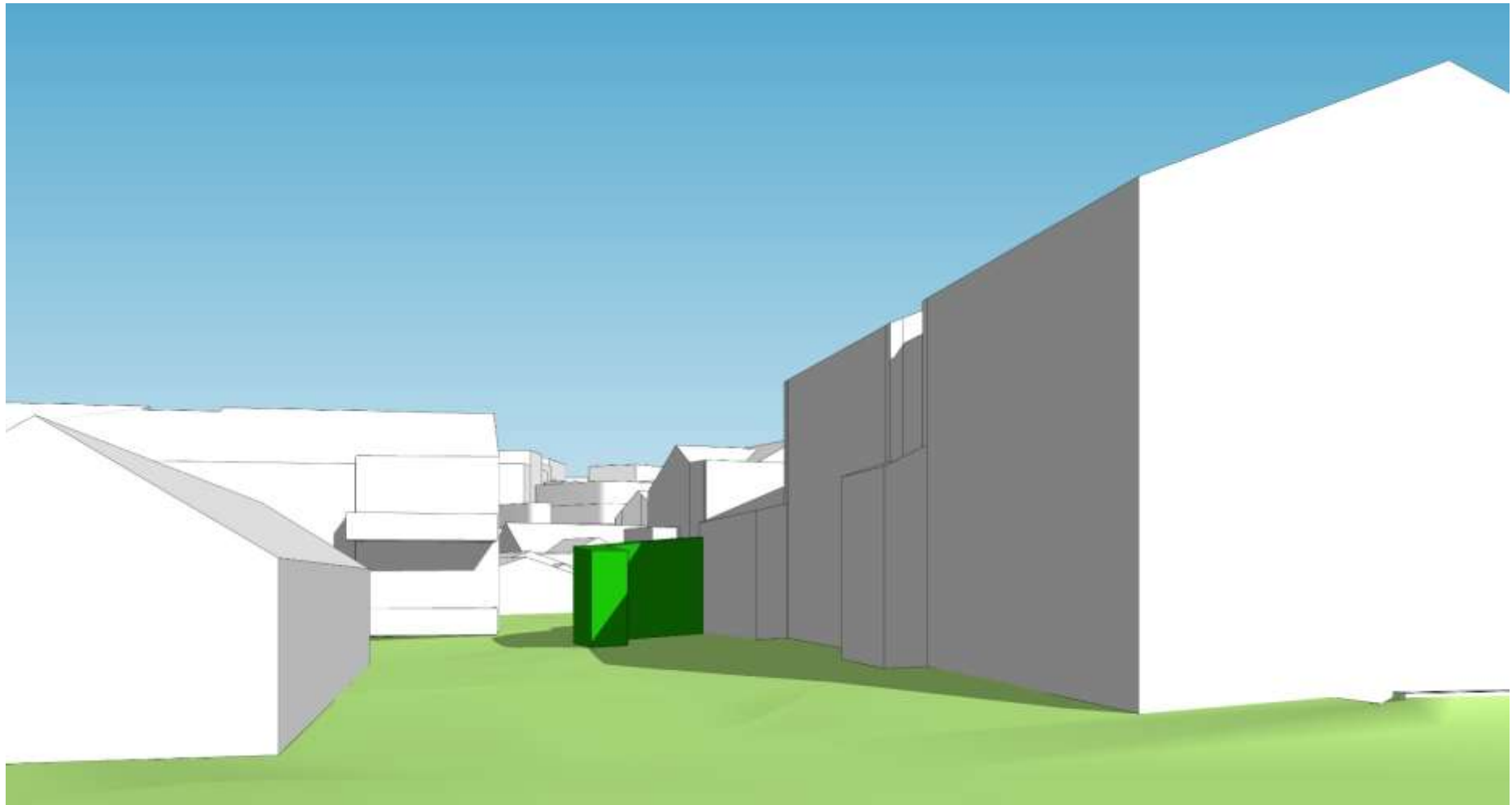
13 – Planområdet sett fra vest i Brøsetvegen – alt. 3




13 – Planområdet sett fra vest i Brøsetvegen – alt. 4A




13 – Planområdet sett fra vest i Brøsetvegen – alt. 4B




13 – Planområdet sett fra vest i Brøsetvegen – alt. 5




14 – Planområdet sett fra sørvest, fra krysset Brøsetvegen X Dalkantvegen – alt. 0



14 – Planområdet sett fra sørvest, fra krysset Brøsetvegen X Dalkantvegen – alt. 1 februar 2021




14 – Planområdet sett fra sørvest, fra krysset Brøsetvegen X Dalkantvegen – alt. 2




14 – Planområdet sett fra sørvest, fra krysset Brøsetvegen X Dalkantvegen – alt. 3






14 – Planområdet sett fra sørvest, fra krysset Brøsetvegen X Dalkantvegen – alt. 4A



14 – Planområdet sett fra sørvest, fra krysset Brøsetvegen X Dalkantvegen – alt. 4B



14 – Planområdet sett fra sørvest, fra krysset Brøsetvegen X Dalkantvegen – alt. 5